茅 野 市 の 統 計

平成２７年版

茅　野　市

はじめに

本書は、茅野市の自然や人口、産業、教育などに関する基本的な統計資料を総合的に収録し、市勢の現況と推移を明らかにしたものです。

みなさまに、当市への理解を深めていただき、広くご活用いただければ幸いです。

編集にあたっては、できる限り最新の情報を取り入れていますが、今後さらに内容の充実に努めてまいります。

本書の内容は、当市のホームページにも掲載されていますので、併せてご利用ください。

本書の刊行にあたり、貴重な資料の提供ならびにご協力をいただきました、みなさまに、深く感謝申し上げますとともに、今後とも一層のご指導をお願い申し上げます。

平成28年7月

茅野市長　　柳 平　千 代 一

市章



昭和 33 年 9 月制定

市章は、片仮名のチノという２文字を組み合わせたマークです。上部のデルタは市の躍進を表し、円は市の平和と大同団結を象徴しています。

市名の由来

茅野は、茅（かや）の生える野という意味で、もとは旧村の一地名でした。
明治３８年に鉄道の中央線が開通し、茅野駅が開設されて以来、八ヶ岳山麓唯一の市街地として、産業経済の中心になりました。
また観光等で、茅野駅の名が全国的に有名になったこと等から、駅名を町名にして、その後市の名前になりました。

国宝「土偶」“縄文のビーナス”

昭和 61 年に棚畑遺跡から発掘された「土偶」“縄文のビーナス”高さ 27cmの立像で、切れ長のつり上がった目や小さな口など、縄文時代中期の中部山岳地帯に出土する土偶に特有な表情を浮かべています。全体的には下半身に重心がおかれ、ふくよかな尻や胴回り、発達した足などの造形美が母性をたたえています。
平成 7 年 6 月に縄文時代のものとしては、初の国宝に指定されました。

国宝「土偶」“仮面の女神”

平成 12 年に中ッ原遺跡から出土した「土偶」“仮面の女神”縄文時代後期に制作された高さ 34cmの大型土偶です。表面は丁寧に磨かれ黒く神秘的な光沢を放ち、顔部に逆三角形の仮面を付けた造りになっています。体の中は、空洞で足腰がしっかりし、渦巻きや、同心円、タスキがけのような文様が、デザインされています。
平成 26 年 8 月に、茅野市では 2 つ目となる国宝に指定されました。

市の木「白樺」

森の佳人と呼ばれる白樺。蓼科、白樺湖一帯に自生し緑の中に浮き出る姿は凛として純粋で、「躍動する高原都市」茅野市を象徴しているかのようです。

市の花「りんどう」

恵まれた気候風土の中で栽培されるりんどうは、質量ともに全国有数です。広大な高原に咲く紫色の気高い花は、躍進する茅野市そのものです。

茅野市民憲章

わたくしたちの茅野市は、八ヶ岳連峰に象徴される美しい自然に恵まれ、縄文文化以来の長い歴史をもつ、未来に羽ばたく青年都市です。

わたくしたちは、先人の努力に培われた伝統を受けつぎ、茅野市民としての誇りと責任を持ち、人間性豊かな、明るく活力あるまちづくりをめざし、市民の総意によりこの憲章を定めます。

わたくしたちは

1 恵まれた自然を大切にし、環境をととのえ、美しいまちをつくります。

1 すすんで協力しあい、心のふれあう、あたたかなまちをつくります。

1 教育に力をそそぎ、郷土を愛し、文化の香りたかいまちをつくります。

1 働くことに誇りと喜びをもち、活気ある豊かなまちをつくります。

1 心身をきたえ、健康で、明るく住みよいまちをつくります。

昭和 57 年 7 月 1 日制定

茅野市の指標と県下19市中の順位

区分 / 項目	単位	数値	順位	時点
人口※	人	55,951	10	平27.10.01
世帯数※	世帯	22,324	9	平27.10.01
面積	k㎡	266.59	10	平27.01.01
森林面積	ha	20,109	10	平27.04.01
国勢調査人口増減率※	%	▲ 0.80	3	平22～平27
人口増減率	千人当たり	▲ 0.31	6	平成27年中
自然増減率	千人当たり	▲ 0.21	3	平成27年中
社会増減率	千人当たり	▲ 0.02	7	平成27年中
年少人口割合	%	14.1	2	平27.04.01
生産年齢人口割合	%	57.8	7	平27.04.01
老年人口割合	%	28.2	16	平27.04.01
健康寿命（男性）	歳	79.76	7	平成22年
健康寿命（女性）	歳	84.34	6	平成22年
婚姻率	千人当たり	4.8	5	平成26年中
離婚率	千人当たり	2.0	2	平成26年中
第1次産業従事者数	人	2,121	13	平22.10.01
第1次産業従事率	%	7.4	14	平22.10.01
第2次産業従事者数	人	10,155	10	平22.10.01
第2次産業従事率	%	35.3	3	平22.10.01
第3次産業従事者数	人	15,162	11	平22.10.01
第3次産業従事率	%	52.6	17	平22.10.01
就業率	%	51.1	8	平22.10.01
農家数	戸	2,452	11	平27.02.01
農家率	%	11.0	13	平27.02.01
自営農業に従事した世帯員数(販売農家)	人	1,599		平27.02.01
経営耕地面積（農業経営体）	a	149,973	12	平27.02.01
田（〃）	a	98,869	10	平27.02.01
畑（〃）	a	49,581	11	平27.02.01
樹園地（〃）	a	1,523	18	平27.02.01
経営耕地面積（総農家）	a	150,331	14	平27.02.01
一戸当り経営耕地面積（総農家）	a	61.3	11	平27.02.01
林野面積	ha	19,476	9	平27.02.01

区分 項目	単位	数値	順位	時点
事業所数	所	3,139	9	平26.07.01
従業者数	人	27,138	10	平26.07.01
製造業事業所数(市内全数)	所	223	7	平26.12.31
製造業従業者数(市内全数)	人	8,331	7	平26.12.31
製造品出荷額等(市内全数)	万円	19,826,359	7	平26.12.31
商業事業所数	店	426	13	平26.07.01
商業従業者数	人	2,854	14	平26.07.01
商品販売額	万円	7,463,900	14	平26.07.01
一般飲食店数	店	306	9	平26.07.01
ホテル・旅館営業施設数	施設	246	2	平26.07.01
財政力指数	%	0.634	5	平24～26年度平均
経常一般財源等	千円	13,198,181	10	平成26年度
経常一般財源等一人当り	円	234,235	12	平成26年度
地方債現在高	千円	28,660,022	8	平成26年度
小学校児童数	人	3,136	10	平27.05.01
中学校生徒数	人	1,660	10	平27.05.01
高校等進学率	%	98.4	17	平26.3卒業
保有車両数(乗用)	両	21,732	10	平27.03.31
1世帯当たり保有自動車台数(乗用)	台	0.97	14	平27.03.31
交通事故発生件数	件	222	11	平成27年中
出火件数	件	31	8	平成26年中
出火件数人口一万人当り	件	5.6	3	平成26年中
汚水処理人口普及率	%	99.2	7	平26.03.31
市職員数(企業職員を除く)	人	461	9	平27.04.01

※人口、世帯数、国勢調査人口増減率は、平成27年国勢調査の速報値を示す。

市民のくらし

家族 55,951/ 22,324 平成 27 年国勢調査速報値 （平成 27 年 10 月 1 日） 1 世帯当たり 2.5 人	出生 443 （平成 27 年中）  1 日に 1.2 人	死亡 559 （平成 27 年中） 1 日に 1.5 人	転入 1,993（平成 27 年中） 1 日に 5.5 人
転出 2,006（平成 27 年中） 1 日に 5.5 人	市税 （平成 26 年度） 1 人当り 150,232 円 1 世帯当り 374,954 円	市で使ったお金 （平成 26 年度） 1 人当り 442,163 円	水道 （平成 26 年度） 1 人 1 日平均給水量 499 ﾘｯﾄﾙ
ごみ処理 （平成 27 年度） 1 日当り 53.6t	医師（歯科医を含む） （平成 26 年） 市民 366 人に 1 人	耕地面積（平成 27 年 2 月） 1 農家当り 61.3a	乗用車 （平成 27 年 4 月） 1 世帯に 1.6 台 （軽乗用車含む）
交通事故 222（平成 27 年） 1 日に 0.6 件	火災 20 （平成 27 年） 18.3 日に 1 件	犯罪発生 394（平成 27 年） 1 日に 1.1 件	救急出動 2,439 （平成 27 年） 1 日に 6.7 件
結婚 307 （平成 27 年中） 1 日に 0.8 組	離婚 111 （平成 27 年中） 1 日に 0.3 組	市職員 507 （平成 27 年 4 月） 市民 110 人に 1 人	教員 1 人当りの生徒数 （平成 27 年 5 月） 小学校 16.2 人 中学校 14.2 人

もくじ　　ページ

沿　　革	1～14
地勢・位置・自然	15～19
人　　口	20～31
行　財　政	32～44
選挙・議会	45～47
産　　業	48～59
金融・市民生活	60～62
教育・文化	63～75
社会福祉	76～80
保健・衛生	81～86
建　　設	87～89
水道・温泉	90～92
運輸・通信	93～94
治　　安	95～97
公共施設一覧	98～99

統 計 書 目 次

沿革

茅野市の沿革（総括）---------- 1
茅野市の歩み（年別）---------- 2

地勢・位置・自然

地勢---------- 15
市域の変遷 ---------- 16
市役所の位置 ---------- 16
茅野市の面積 ---------- 16
姉妹都市---------- 17
山・川・湖沼---------- 17
土地の地目別面積 ---------- 17
気象概要---------- 18
地価公示価格 ---------- 19

人口

人口と世帯の推移（全体）---------- 20
人口動態の推移---------- 21
地域別転入・転出人口の推移---------- 21
年齢別人口 ---------- 22
年齢3区分別人口・指数---------- 24
外国人人口の推移---------- 24
年齢別（5歳階級）人口及び世帯数の推移 ---------- 25
地区別人口と世帯の推移---------- 25

（国勢調査）

地区別年齢別（5歳階級）人口及び世帯数 ---------- 26
長野県19市別世帯数及び男女別人口 ---------- 26
長野県19市別世帯の種類別世帯数---------- 27
年齢別（5歳階級）配偶関係 ---------- 27
施設等の世帯の種類別世帯数及び世帯人員---------- 28
世帯人員別一般世帯数及び一般世帯人員 ---------- 28
住居の種類・住宅の所有関係別一般世帯数等---------- 28
年齢別(5歳階級)、男女別高齢単身者数---------- 28
労働力状態別15歳以上人口及び労働力率 ---------- 28
産業別就業人口（15歳以上） ---------- 29
夜間人口及び昼間人口 ---------- 29
地区別世帯数及び人口の推移---------- 30
人口集中地区の推移 ---------- 31

行財政

歴代市長・副市長・助役・収入役---------- 32
市長へのメール受付所管別件数及び比率 ---------- 33
市長への手紙受付所管別件数及び比率 ---------- 33
市の職員数---------- 33
要望等受付所管別件数及び比率---------- 33
茅野市行政機構図---------- 34
平成27年度茅野市当初予算総括表 ---------- 36
平成27年度一般会計歳入歳出当初予算 ---------- 37
平成26年度一般会計歳入歳出決算 ---------- 38
一般会計市税決算額の推移---------- 39
財政規模の推移（普通会計）---------- 39
普通会計歳入歳出決算の推移---------- 40
普通会計性質別決算額の推移---------- 41
市債の状況---------- 41
地方交付税等の推移 ---------- 42
市有財産の推移---------- 42
財産区一覧表---------- 43

選挙・議会

主要選挙の概要---------- 45
選挙人名簿登録者数---------- 45
歴代議長・副議長 ---------- 46
議員名簿 ---------- 46
市議会開催状況---------- 47
市議会議案審議状況---------- 47

産業

（事業所）

産業分類・従業員規模別事業所数及び従業員数-------- 48
産業別事業所数及び従業員数の推移 ---------- 48
長野県19市別民営事業所数及び従業者数 ---------- 49

（工業）

工業規模の推移---------- 50
1人当たり、1事業所当たりの工業規模の推移---------- 50
産業（中分類）別工業規模の推移---------- 51
産業中分類別従業員規模別事業所数---------- 52
工業団地の現況---------- 52

（商業）

商業規模の推移（卸売・小売店） ---------- 53
商業中分類別の概要---------- 53

（農業）

専兼業別農家数の推移---------- 54
年齢別農業就業人口---------- 55
経営耕地規模別農家数---------- 55
経営耕地面積の状況---------- 55
販売目的で作付け(栽培)した類別作付け経営体数 ----- 56
総農家の経営耕地の状況 ---------- 56
農産物販売金額規模別農家数 ---------- 56
茅野市の農業の姿---------- 57
農産物販売金額1位の作物別販売農家数の推移 ------ 57
農用機械台数の推移---------- 58
林野面積の推移---------- 58
農地転用面積の推移---------- 58

（観光）

観光地別観光客及び観光消費額の推移 ---------- 59

金融・市民生活

市内金融機関の預金高及び融資残高の推移---------- 60
職業紹介等の推移---------- 60
茅野市地域職業相談室業務取扱状況---------- 60
消費者物価指数（年平均）---------- 61
長野県民所得の推移---------- 62
市民所得の推移---------- 62

教育・文化

学校の概要---------- 63
小学校の概要---------- 63
中学校の概要---------- 63
高等学校の概要---------- 64
小中学校児童生徒の推移---------- 64
諏訪中央病院看護専門学校の概要 ---------- 65
諏訪東京理科大学の概要---------- 65
諏訪東京理科大生の出身地別学生数 ---------- 65
諏訪東京理科大生の地域別就職者数 ---------- 65
中学校卒業者の進路状況---------- 66

高等学校卒業者の進路状況---------- 66
運動公園の利用状況---------- 67
体育練成館の利用状況---------- 67
公民館の活動状況---------- 68
勤労青少年ホームの利用状況---------- 68
八ヶ岳総合博物館の利用状況---------- 68
図書館の利用状況(貸出冊数)---------- 69
図書館の利用状況(貸出者数)---------- 69
図書館の蔵書数 ---------- 70
図書館の調査相談・希望図書件数 ---------- 70
美術館の利用状況及び所蔵品数 ---------- 71
市民館の利用状況---------- 71
市民館貸館の利用状況---------- 71
家庭教育センターの利用状況---------- 71
情報プラザの利用状況 ---------- 71
尖石縄文考古館の利用状況---------- 72
青少年自然の森の利用状況---------- 72
神長官守矢資料館の利用状況---------- 72
指定文化財の現状---------- 72
茅野市の文化財一覧---------- 73

社会福祉

生活保護の状況 ---------- 76
独居老人数---------- 77
身体障害者手帳所持者数---------- 77
等級別身体障害者数---------- 77
介護保険加入・認定状況---------- 77
介護保険料---------- 78
介護保険給付の状況---------- 78
市内ボランティアの推移---------- 78
温泉施設の利用状況---------- 79
保育園の概要 ---------- 79
国民年金適用状況---------- 80
国民年金給付状況---------- 80

保健・衛生

死因別死亡者数 ---------- 81
ガンの部位別死亡者数 ---------- 81
国民健康保険加入状況---------- 82
国民健康保険給付状況---------- 82
医療施設の状況---------- 83
医療関係従業者数---------- 83
後期高齢者医療の状況 ---------- 83
資源物収集量実績の推移 ---------- 84
ごみ処理状況の推移---------- 85
し尿処理状況の推移---------- 86
国土利用計画法に基づく土地売買届出件数の推移----- 86
茅野市内ゴルフ場の状況 ---------- 86

建設

道路延長と舗装道路 ---------- 87
主要道路の分類及び名称(国道、県道) ---------- 87
市道の路面別内訳---------- 87
橋梁現況---------- 88
公営住宅の推移 ---------- 88
建築物確認申請の推移---------- 88
民間住宅団地造成状況---------- 88
住宅団地等造成状況(国、県、公社、市) ---------- 89
都市計画公園の現況---------- 89

水道・温泉

水道事業の概要---------- 90
配水状況---------- 91
水道別年間取水量---------- 91
茅野市公共下水道の推移 ---------- 92
温泉の状況---------- 92

運輸通信

JR茅野駅乗車人員数の推移---------- 93
車種別自動車台数の推移---------- 93
福祉バス「ビーナちゃん」利用人員の推移---------- 93
電話加入状況の推移---------- 94
テレビ受信契約状況の推移---------- 94
市内電灯・電力の販売電力量の推移---------- 94

治安

救急車出動件数の推移---------- 95
市内刑法犯発生件数及び検挙状況 ---------- 95
市内交通事故発生数の推移---------- 96
交通事故原因別件数 ---------- 96
火災発生件数の推移---------- 97
火災原因別件数の推移---------- 97
消防施設の状況 ---------- 97

茅野市公共施設等一覧 ---------- 98

利用にあたって

1 本書は、特別の表示のない限り茅野市を範囲として資料を収録しました。
2 数値の単位未満は四捨五入を原則としました。したがって、合計の数字と内容の計が一致しない場合もあります。
3 統計表の符号の用法は、次のとおりです。
「 － 」 該当数値がないもの
「・・・」 資料なし、または不明不詳のもの
「 △ 」 マイナス、または赤字のもの
「 0 」 単位未満のもの
「 x 」 該当数値の公表をさし控えたもの
4 資料の出所は、各表脚注に記してあります。主に近年のデータを掲載してありますが、さらに詳細な数字を必要とする場合は、企画課統計調査係まで照会してください。

沿　革

★茅野市の沿革

当地は遠く、数千年のむかしから、尖石(とがりいし)など縄文文化の栄えた時代にはじまり、古代はこの地に大和朝廷による東山道(とうさんどう)の開通、東北蝦夷(えぞ)征討の信濃軍団基地や、朝廷の御用馬を供給する勅旨牧(ちょくしまき)として山鹿(やまが)の牧がおかれ、さらに古代から中世には諏訪大社上社前宮(すわおおほうり)に諏訪大祝が館(神殿)を構え、諏訪一円の祭政の中心となり、鎌倉街道も通ずるなど諏訪地方の政治・経済・交通・文化の中心地になっていました。

降って戦国時代となり、一時諏訪氏の領有をはなれ、武田氏が上原城(ちの)を拠点として諏訪地方一円を統治しましたが、慶長 6 (1601)年ふたたび諏訪氏の手に帰し、甲州街道が開かれ金沢は宿場町となり、江戸時代 260 余年間には、多くの新田村がうまれました。

明治 4(1871)年 7 月、廃藩置県により高島県に属し、同年 11 月、高島県が統合され筑摩(ちくま)県(けん)の管下になりましたが、明治 9(1876)年 8 月に筑摩県が廃止され、信濃一円が、長野県になりました。

明治 7(1874)年には、永明・宮川・金沢・玉川、翌8年には、豊平・湖東・泉野・北山・米沢の各村が組織され、明治 22(1889)年町村制の施行により自治行政の基礎が確立されました。

その後、明治 38(1950)年 11 月、中央本線(富士見・岡谷間)が開通し、これらの交通の発達とともに、八ヶ岳山麓の開発もめざましく、この地方の産業文化も発展の一途をたどります。

昭和 23(1948)年永明村は、町制を施行し、ちの町と改称し、同時に矢ヶ崎を本町、駅前を茅野町、旭町を仲町へ区称を変更しました。

また、昭和 30 年 2 月 1 日町村合併促進法に基づき、1 町 8 ヵ村が合併して茅野町となり、昭和 33 年 8 月 1 日の市制施行により、茅野市が誕生しました。

昭和 56 年 3 月には、中央自動車道諏訪ルートが開通し現在に至っています。

★茅野市のあゆみ

明治4年7月	廃藩置県により高島県となり県庁を城内に設置
明治4年11月	高島県が統合され筑摩県となる
明治7年	永明、宮川、金沢及び玉川の各村が組織される
明治8年	豊平、湖東、泉野、北山及び米沢の各村が組織される
明治9年8月	筑摩県を廃し長野県へ合併
明治23年9月	上場沢が豊平村に編入
明治38年11月	中央線　富士見、岡谷間が開通
明治44年7月	永明村の一般家庭に点燈開始
大正4年10月	湯川に点燈開始
大正6年9月	泉野村に点燈開始
大正7年	金沢村、豊平村及び湖東村に点燈開始
大正9年10月	第1回国勢調査行われる（人口31,183人）
大正9年10月	玉川村役場が完成
大正11年	原田与三郎、セルリーの栽培を開始
大正14年10月	泉野村役場が完成
大正15年10月	第5回国勢調査行われる（人口32,319人）
大正15年11月	永明村役場が完成
昭和 4年1月	福沢発電所が完成（発電力1,300kW）
昭和4年7月	伏見宮殿下、尖石遺跡の発掘に手を下される
昭和5年11月	塩沢に米沢発電所が完成（発電力530kW）
昭和6年6月	金沢村で託児所を田植期間だけ開設
昭和15年	紀元2,600年記念事業として「新聞之新聞社」により文化柱が建立される
昭和16年	北山村役場完成、同年全焼し、29年再建
昭和21年11月	温水溜池用人造湖「白樺湖」が完成
昭和22年4月	学制改革により国民学校が小学校と改称、新制中学校が9校誕生
昭和23年5月	永明村町制施行によりちの町となる
昭和25年3月	ちの保育園が認可
昭和25年6月	米沢村役場が完成
昭和26年10月	豊平村役場が完成
昭和27年3月	尖石遺跡が国の特別史跡指定をうける
昭和27年6月	宮川村保育園が認可
昭和27年7月	豊平村婦人会が季節保育所を開設
昭和28年12月	金沢村役場が完成
昭和30年2月	町村合併促進法に基づき9町村が合併し茅野町となる
昭和30年4月	玉川保育園が認可
昭和32年9月	茅野町役場庁舎敷地知事の調停により現在地に決定
昭和33年5月	茅野町立北部中学校が発足
昭和33年7月	茅野町役場新庁舎が完成
昭和33年8月	茅野町は市制施行により県下14番目の市となる
昭和33年9月	茅野市旗、市章を制定
昭和33年12月	笹原保育園が認可
昭和34年	湖東保育園、豊平保育園が認可
昭和34年4月	初の茅野市議会議員選挙（定員30名）
昭和34年5月	泉野で春期季節保育園を小学校の田植休みに開設
昭和34年10月	広報ちの創刊号発行
昭和34年	台風7号（8月）、台風15号(9月)が来襲し被害甚大
昭和35年4月	北部中学校が開校
昭和35年10月	北山保育園が認可
昭和35年12月	北部中学校が全校舎完成
昭和37年	中央、米沢、金沢及び泉野の各保育園が認可
昭和39年1月	「茅野市の歌」が制定
昭和39年5月	第15回全国植樹祭八子ヶ峰にて開催
昭和39年6月	八ヶ岳・中信高原、国定公園に指定
昭和40年1月	第20回国民体育大会冬季大会ｽｹｰﾄ競技大会が蓼科湖で開催
昭和40年4月	長峰中学校が開校
昭和40年9月	今まで砂利道であった市内道路の舗装始まる
昭和40年10月	第10回国勢調査行われる（人口34,982人）
昭和41年11月	市民会館着工、42年11月開館
昭和42年1月	宮坂英弐氏初の名誉市民となる
昭和43年	ひばりヶ丘団地が完成
昭和43年4月	ひばりヶ丘保育園が認可
昭和44年10月	特急「あずさ」茅野駅に年間停車となる

昭和44年11月	永明中学校校舎完成(42.10～)
昭和44年	みどりヶ丘団地、中島団地の建設開始
昭和45年	小泉団地の建設開始
昭和46年	「市長への手紙」が始まる
昭和46年4月	わかば保育園が認可
昭和47年	向ヶ丘団地の建設開始、城山団地が完成
昭和48年4月	横内保育園が認可
昭和48年	西山団地の造成工事開始
昭和48年7月	県下初 生活環境保全条例が制定
昭和49年3月	茅野富士見原消防組合が設立、4月より業務開始
昭和49年4月	小泉保育園が認可
昭和49年5月	茅野市農業協同組合が設立、業務開始
昭和49年6月	「市政モニター制度」が始まる
昭和49年10月	市役所議場棟が完成
昭和49年11月	茅野市運動公園の工事開始
昭和49年	永明小学校の全面改築終了(47～49年)
昭和49年12月	千葉県旭市と姉妹都市を結ぶ
昭和50年2月	茅野市公共下水道の工事開始
昭和50年2月	中大塩団地の造成工事開始
昭和50年3月	永明寺山公園墓地が完成
昭和50年4月	みどりヶ丘保育園が認可
昭和50年10月	ｸﾞﾘｰﾝ団地(緑区)の造成工事開始
昭和51年4月	米沢台団地の造成工事開始
昭和51年5月	小堂見団地の造成工事開始
昭和51年8月	〝茅野どんばん〟がこの年から開催
昭和52年	宮川小学校全面改築終了（50年～52年）
昭和53年7月	茅野市文化センターが完成
昭和53年8月	市花「りんどう」市木「白樺」が制定
昭和53年10月	第33回国民体育大会「軟式野球」少年の部が運動公園で開催
昭和54年4月	茅野富士見原消防組合南部分署が完成
昭和54年5月	茅野富士見原消防組合から茅野富士見原行政事務組合に名称変更
昭和54年7月	尖石考古館が遺跡の現地に完成
昭和54年12月	不燃物処理場が完成
昭和54年	玉川小学校全面改築終了(53～54年)
昭和55年7月	図書館、美術館が完成
昭和55年8月	運動公園内に総合体育館が完成
昭和56年2月	公共下水道の供用開始
昭和56年3月	中央自動車道諏訪ルートが開通
昭和56年3月	静香苑が業務開始
昭和56年3月	白樺湖特定環境保全公共下水道が通水
昭和56年4月	中大塩保育園が認可
昭和56年11月	玉川地区センターが完成
昭和57年2月	諏訪森林組合が発足
昭和57年7月	市民憲章を制定
昭和57年7月	福沢工場団地が完成
昭和57年10月	第6回全国育樹祭が開催(白樺湖畔)
昭和57年12月	矢崎虎夫氏名誉市民となる
昭和57年12月	湖東、泉野地区センターが完成
昭和58年2月	滝之湯堰、大河原堰の仮協定書の調印式
昭和58年	湖東、豊平、金沢及び米沢の各小学校全面改築終了(55～58年)
昭和58年9月	花蒔近隣公園が開園
昭和58年9月	台風10号、市内各所に被害
昭和58年11月	糸萱大橋が完成
昭和58年11月	笹原保育園の全面改築終了
昭和58年12月	米沢地区センターが完成
昭和59年1月	岡山県総社市と姉妹都市を結ぶ
昭和59年3月	茅野有料道路が開通
昭和59年4月	諏訪農業共済組合が発足
昭和59年4月	りんどうテレホンサービスが開始
昭和59年5月	新基本構想の策定
昭和59年10月	茅野富士見原行政事務組合が諏訪南行政事務組合に名称変更
昭和59年10月	泉野小学校の全面改築終了
昭和59年10月	金沢地区センターが完成
昭和59年12月	江川橋が完成

昭和60年3月	茅野消防署に救急指令装置導入
昭和60年4月	都市計画街路塚原線が開通
昭和60年6月	運動公園内に屋外音楽堂が完成
昭和60年6月	豊平地区センター完成
昭和60年9月	茅野市行政改革大綱定まる
昭和60年10月	北山小学校が完成
昭和60年11月	下町土地区画整理事業が工事完了
昭和61年1月	神奈川県伊勢原市と姉妹都市を結ぶ
昭和61年2月	茅野市史別巻「自然」が刊行
昭和61年3月	JR茅野駅舎が完成
昭和61年4月	諏訪中央病院が完成
昭和61年4月	東部中学校が開校
昭和61年4月	蓼科有料道路が無料化
昭和61年4月	茅野市史「上巻」原始・古代編が刊行
昭和61年5月	弓振公園が開園
昭和61年10月	東部中学校が完成
昭和61年11月	茅野～新宿間中央高速バス運行が開始
昭和61年12月	米沢工業団地が完成
昭和62年2月	朝倉、出林、山田配水池が完成
昭和62年3月	茅野市シルバー人材センター設立総会
昭和62年3月	尖石特定環境保全公共下水道が通水
昭和62年4月	(社)茅野市シルバー人材センターが開所
昭和62年4月	ちの地区センターが開設
昭和62年5月	永明寺山公園野外レクリエーションゾーンが開園
昭和62年5月	八子ヶ峰で諏訪郡市植樹祭を開催
昭和62年5月	茅野市リニア中央新幹線建設促進協議会が発足
昭和62年6月	中国鉄嶺市農業視察団が表敬訪問
昭和62年7月	上川河川敷ゲートボール場が完成
昭和62年7月	茅野市表彰式を開催
昭和62年8月	総合防災訓練が行われる
昭和62年10月	再開発ビル「ベルビア」が完成・オープン
昭和62年10月	リニアモーターカー浮上走行模型を展示、実演
昭和62年11月	上原山林間工業団地第1期工事完成
昭和62年11月	諏訪南インター林間工業団地工事開始
昭和62年11月	福沢運動場完成
昭和63年1月	NHKテレビ大河ドラマで「武田信玄」放映
昭和63年4月	市役所に部制を採用
昭和63年5月	金沢公園が開園
昭和63年5月	茅野市史「下巻」が刊行
昭和63年6月	小平邦彦氏 三人目の名誉市民になる
昭和63年6月	永明寺山公園センターゾーンが開園
昭和63年7月	市道塚原線の供用開始
昭和63年8月	市制施行30周年記念式典が開催
昭和63年9月	名誉市民 矢崎虎夫氏逝去
昭和63年10月	八ヶ岳総合博物館が開館
昭和63年10月	丁田土地区画整理が完成
昭和63年11月	北山地区センターが完成
平成元年2月	白岩観音堂が県宝に指定
平成元年3月	棚畑遺跡出土の完形土偶「縄文のビーナス」が重要文化財に指定
平成元年7月	玉川保育園の全面改築終了
平成元年12月	運動公園内に国際スケートセンター完成
平成2年4月	老人保健施設「やすらぎの丘」が完成
平成2年4月	健康管理センターが完成
平成2年4月	「東京理科大学諏訪短期大学」が開学
平成 2年5月	アメリカコロラド州「ロングモント市」と姉妹都市を結ぶ
平成2年6月	「アクアランド茅野」がオープン
平成2年10月	茅野市人口5万人を超える(8日)
平成2年10月	第15回国勢調査行われる(人口50,064人)
平成2年10月	宮川地区センターが完成
平成2年10月	福祉作業所「あすなろセンター」が完成
平成2年12月	運動公園内に屋内ゲートボール場完成
平成2年12月	勤労者総合福祉センターが完成
平成3年3月	神長官守矢史料館が完成
平成3年4月	上川アメニティパーク(し尿処理施設)の供用稼動開始

平成3年4月	河原温泉「河原の湯」がオープン
平成3年4月	「アクアランド茅野」が入場者10万人を達成
平成3年6月	1998年冬季五輪長野に決定
平成3年8月	国道299号南大塩バイパスが開通
平成3年8月	青少年自然の森が完成
平成3年8月	姉妹都市ロングモント市へ初の市民親善大使を派遣
平成3年10月	市庁舎を取り壊し、仮庁舎へ移転
平成3年11月	運動公園内に国際スケートセンター管理棟が完成
平成4年1月	全日本スピードスケート選手権大会が開催
平成4年4月	特別養護老人ホーム「ふれあいの里」が完成
平成4年4月	青少年自然の森管理棟が完成
平成4年4月	「河原の湯」が入場者10万人達成
平成4年4月	御柱祭「山出し」
平成4年5月	御柱祭「里曳き」
平成4年7月	大相撲「諏訪場所」運動公園体育館で開催
平成4年9月	学校 週5日制始まる
平成4年10月	職業訓練校が完成
平成5年1月	泉野地区に若葉台自治会が発足
平成5年1月	中央病院分院リバーサイドホスピタルが開院
平成5年3月	青少年自然の森研修棟が完成
平成5年3月	グリーンヒルズ・ヴィレッジが完成
平成5年4月	ちの地区センターが完成
平成5年4月	諏訪看護専門学校が開校
平成5年4月	北大塩丸山線「縄文の道」が開通
平成5年4月	河原温泉パターゴルフコースがオープン
平成5年5月	金沢旭ヶ丘団地が完成
平成5年7月	信州博覧会が開催 （7／17～9／26）
平成5年10月	昭和28年以来の冷害となる
平成6年2月	第14回全国中学校総合体育大会スケート競技会にて北部中学校が女子総合優勝
平成6年2月	雇用促進住宅「サン・コーポラス信濃金沢」が完成
平成6年3月	諏訪市茅野市中沖土地区画整理事業が完了
平成6年3月	湖東保育園が完成
平成6年3月	菊沢地区県道（御柱街道）拡幅工事が完了
平成6年4月	市役所新庁舎市民見学会(4/23～24) を開催
平成6年4月	県営ほ場整備事業豊平地区を着工
平成6年5月	市役所新庁舎がオープン
平成6年5月	北部デイサービスセンターが開所
平成6年5月	渋川大橋・鉢巻線（笹原～糸萱間）が開通
平成6年6月	出張所サービスシステム・テレホンガイド茅野サービス開始
平成6年6月	県営ほ場整備事業茅野東部地区を着工
平成6年7月	東向ヶ丘が自治会から区になる
平成6年7月	日影田川改修及び堀農村公園が 完成
平成6年8月	サン・コーポラス信濃金沢自治会が発足
平成6年8月	ゴルフ練習場がオープン
平成6年8月	94夏・風・高原音楽祭inちのが始まる
平成6年8月	リニア中央新幹線展示会(8/22～26)が開催
平成6年9月	美しい環境づくり推進会議設立総会が開催
平成6年9月	定例市議会で本会議の模様のテレビ中継を開始
平成6年11月	丸山工業団地起工式
平成6年11月	団体営土地改良総合整備事業田沢地区が完成
平成6年12月	スーパーあずさ号出発式
平成6年12月	百々沢砂防堰堤が完成
平成7年1月	阪神・淡路大震災
平成7年2月	家庭教育センターが完成
平成7年3月	伊東喜与人市議会議長逝去
平成7年3月	都市計画道路「下町線」が全線開通
平成7年3月	諏訪地域公共図書館情報ネットワーク・システムスタート
平成7年4月	茅野市合同庁舎がオープン
平成7年4月	「青色申告・振替納税推進都市」を宣言
平成7年5月	矢崎和広市長が初登庁
平成7年5月	粟沢観音、60年に一度の御開帳
平成7年6月	棚畑遺跡出土の完形土偶「縄文のビーナス」国宝に指定
平成7年6月	北部中学校屋内プールが完成
平成7年7月	伊藤勝助役、吉川喜清収入役就任

平成7年8月	県営ほ場整備事業笹原地区着工
平成7年9月	両角昭二教育長逝去
平成7年9月	団体営ほ場整備事業中村地区を着工
平成7年10月	両角徹郎教育長就任
平成7年11月	県営ほ場整備事業丸山地区が完成
平成7年11月	北部中学校全面改築が終了
平成7年11月	八ヶ岳西麓広域農道を着工
平成8年1月	旭ヶ丘自治会が発足
平成8年3月	米沢郵便局～中大塩入口交差点間の市道が開通
平成8年3月	第3次茅野市総合計画基本計画策定
平成8年3月	茅野市の21世紀の福祉のあり方を考えるプロジェクト「福祉21茅野」発足
平成8年3月	ひばりヶ丘保育園が閉園し、わかば保育園に統合
平成8年3月	昨年より不審火などの火災が多発
平成8年3月	緑山自治会が蓼科中央高原自治会に名称を変更
平成8年4月	降雨情報等収集分析装置が稼動
平成8年4月	諏訪郡医師会と災害時の医療救護活動に関する協定を締結
平成8年4月	環境美化を推進するための民間主導プロジェクト「美サイクル茅野」が発足
平成8年4月	広報ちのが月2回発行になる
平成8年4月	赤田自治会が発足
平成8年6月	白樺湖温泉「すずらんの湯」が完成
平成8年6月	豊平小学校新プールが完成
平成8年7月	旭市海の家を閉所、旭市民宿組合と調印し宿泊費の補助を始める
平成8年7月	国道20号諏訪バイパス茅野市区間開通
平成8年7月	東海大学付属第三高等学校、夏の甲子園初出場を決める
平成8年8月	交通死亡事故多発、「交通死亡事故非常事態」を発令
平成8年10月	(社)茅野市訪問看護ステーションりんどうが開所
平成8年10月	安国寺トンネルが貫通
平成8年10月	新泉野保育園が完成
平成8年10月	茅野高等職業訓練校を増築
平成8年11月	姉妹都市総社市と災害時の相互援助協定を締結
平成8年11月	ふるさとグリーンライン(一部区間玉川地区センター前～上槻木矢ヶ崎線まで)が開通
平成8年11月	永明中学校開校50周年記念式典
平成8年11月	金沢温泉「金鶏の湯」オープン
平成8年11月	都市計画街路「玉川線」本町区間が開通
平成8年11月	浦田土地区画整理事業が完成
平成8年11月	茅野市ボランティア連絡協議会が設立
平成8年12月	第1回茅野・縄文の里マラソンが開催
平成8年12月	スーパーあずさ6号、茅野～新宿間を1時間台で走る
平成8年12月	市営ひばりヶ丘住宅団地A棟が完成
平成9年1月	第46回全国高校ｽｹｰﾄ選手権大会で東海第三高校ｽｹｰﾄ部女子が初優勝
平成9年2月	「すずらんの湯」が入場者10万人達成
平成9年2月	市議会第1回臨時会(諏訪地域6市町村合併協議会設置について可決。反対の町村があり設置されず)が開会
平成9年2月	尖石考古館移転新築計画についての市民公聴会を開催
平成9年4月	大日影線に県下初の乗合タクシーが運行
平成9年4月	大熊線に代替バスが運行
平成9年4月	市合同庁舎を総合福祉センターに改称
平成9年4月	総合福祉センターを老人福祉センター「塩壷の湯」に改称
平成9年4月	子育て支援事業が保育園で始まる
平成9年4月	市内4モデル地区で資源ごみの分別収集開始
平成9年4月	市内4ヶ所で学童クラブが開所
平成9年4月	初の行政アドバイザーを委嘱
平成9年5月	「美サイクル茅野」が再設立
平成9年5月	茅野市リーダースクラブが発足
平成9年6月	第2回姉妹都市交流展ホスピス絵画展(ロングモント市)を開催
平成9年6月	金沢小 みどりの少年団 環境庁の地域美化功績者で表彰される
平成9年6月	永明中学校プールが完成
平成9年7月	国道299号 芹ヶ沢バイパスが開通
平成9年7月	名誉市民小平邦彦氏逝去
平成9年8月	市民プール入場者100万人達成
平成9年9月	大池砂防ダム完成
平成9年9月	まちづくり講座が始まる
平成9年10月	「金鶏の湯」入場者10万人達成
平成9年10月	資源物分別収集説明会を95区で開催

平成9年10月	「アクアランド茅野」入場者100万人達成
平成9年10月	県下17市初の戸籍情報システムを開始
平成9年11月	田村一男画伯から絵画が寄贈される
平成9年11月	新尖石考古館新築計画市民公聴会を開催
平成9年11月	岳麓公園が完成
平成9年12月	新清掃センターが完成
平成10年1月	記録的な大雪のため茅野市雪害対策本部を設置
平成10年2月	長野オリンピック聖火リレー市内通過
平成10年2月	長野オリンピック開催
平成10年3月	長野パラリンピック開催
平成10年3月	安国寺バイパスが開通
平成10年4月	9品目16分別の資源物分別収集を開始
平成10年4月	ホリデイサービス(デイサービス)を開始
平成10年4月	諏訪広域行政組合がスタート
平成10年4月	ふるさと切手シリーズ国宝土偶縄文のビーナス記念切手発行
平成10年4月	市制施行40周年エコーはがきを発行
平成10年4月	御柱祭「山出し」
平成10年5月	御柱祭「里曳き」
平成10年6月	市内大型スーパー店で資源物の分別収集開始
平成10年6月	諏訪中央病院増築改修事業が完成
平成10年7月	タイムカプセル開封式・展示
平成10.年7月	茅野市ホームページ開設
平成10年8月	市制施行40周年記念式典を開催
平成10年8月	姉妹都市ロングモント市特別展を開催
平成10年8月	玉川地区農村活性化住環境整備事業を着工
平成10年8月	市制施行40周年記念 第23回茅野どんばんを開催
平成10年8月	四家上こ道橋が完成
平成10年8月	北山柏原地区県営ほ場整備事業完成
平成10年9月	小津安二郎記念蓼科映画祭開催
平成10年10月	市制施行40周年記念 第20回茅野市みんなの消費生活展を開催
平成10年10月	新尖石考古館起工式
平成10年10月	豊平地区日影田川改良工事が完成
平成10年10月	ふるさとグリーンライン県単2期地区を着工
平成10年11月	県かんがい排水大河原堰地区を着工
平成10年11月	山小屋のし尿処理に新エネルギーによる合併浄化槽を導入
平成10年11月	タイムカプセル収蔵
平成10年12月	災害時における応急生活物資供給等の協力に関する協定を、諏訪みどり農業協同組合、生活協同組合コープながのと締結
平成11年2月	介護保険フォーラムを開催
平成11年2月	「(仮称)読書活動推進の会」発足
平成11年2月	茅野市生涯学習10周年記念フォーラム開催
平成11年3月	県道茅野小淵沢韮崎線御作田バイパス着工
平成11年3月	いわき大王製紙(株)と契約『古紙のリサイクル』始まる
平成11年3月	米沢保育園完成
平成11年4月	「茅野市総合サービス株式会社」が業務開始
平成11年4月	諏訪南行政組合共同ごみ処理業務開始
平成11年4月	諏訪広域消防発足
平成11年4月	長野県議会議員選挙
平成11年4月	茅野市長、市議会議員選挙
平成11年4月	新エネルギー利用のよる山小屋のし尿処理施設が稼動
平成11年6月	槻木大橋上部工事(広域農道)着工
平成11年7月	県営ため池等整備事業白樺湖地区着工
平成11年7月	県営ほ場整備事業古田地区完成
平成11年7月	県営ほ場整備事業堀地区完成
平成11年7月	歩行者専用道路横内線開通
平成11年7月	外国人のための相談窓口を開設
平成11年7月	パートナーシップのまちづくり推進会議が発足
平成11年7月	茅野市の地域文化を創る会が発足
平成11年7月	福祉バスが運行開始
平成11年10月	諏訪広域行政組合介護認定審査会委員を委嘱
平成11年10月	参議院長野県選出議員補欠選挙
平成11年11月	コンピュータ西暦2000年問題対応本部の設置と危機管理計画の策定
平成12年1月	茅野市八ヶ岳岳麓文芸館がオープン
平成12年1月	尖石温泉「縄文の湯」が完成

平成12年2月	西茅野土地区画整理事業を着工
平成12年2月	県道茅野小淵沢韮崎線の南大塩工区改良工事が完成
平成12年2月	「夏沢鉱泉」の発電設備（新エネルギーによる合併浄化槽設置）が(財)新エネルギー財団の新エネルギー大賞受賞
平成12年3月	JR茅野駅のホーム内にエレベーターが設置される
平成12年4月	保健福祉サービスセンターが市内4か所で開所
平成12年4月	美サイクルプラザが開所
平成12年4月	市道1級18号線前橋が完成
平成12年5月	大河原堰水路トンネルが完成
平成12年7月	「読書の森 読りーむ in ちの」が発足
平成12年7月	茅野市ひょう害対策本部を設置
平成12年7月	第1回茅野市パートナーシップのまちづくり推進大会が開催
平成12年7月	国道152号鬼場交差点改良工事が完成
平成12年7月	新尖石縄文考古館がオープン
平成12年7月	茅野市5000年祭が行われる
平成12年8月	「読書の森 読りーむ in ちの」よりファーストブックプレゼント開始
平成12年8月	茅野市の活性化と新観光産業の展開シンポジウムが開催
平成12年8月	中ッ原遺跡より仮面土偶が出土
平成12年9月	家庭教育センター、ちの地区センターにエレベーターが完成
平成12年11月	基盤整備促進事業大池地区完成
平成12年11月	県営ため池等整備事業白樺湖地区完成
平成12年11月	安国寺姫宮及び馬場相本土地区画整理事業を着工
平成12年12月	西部保健福祉サービスセンターが完成
平成13年1月	新市民会館設計プロポーザル選定委員会が公開で実施
平成13年1月	中大塩が行政区から地区になる
平成13年1月	新西部保健福祉サービスセンターがオープン
平成13年3月	環境基本計画・景観形成基本計画・緑の計画を策定
平成13年3月	茅野市子どもフォーラムを開催
平成13年4月	中大塩出張所が開所
平成13年4月	家電リサイクル法がスタート
平成13年4月	福祉バス専門車両の使用開始
平成13年5月	「縄文の湯」が入場者10万人達成
平成13年5月	一級河川弓振川改修工事が完成
平成13年5月	市道1級17号線「ひとぼしの道」が開通
平成13年6月	茅野市IT講習会始まる
平成13年6月	湖東小学校プール改築工事が完成
平成13年7月	国道152号線柏原バイパス完成
平成13年7月	JR茅野駅あずさ利用者専用パーキング（パーク&ライド）はじまる
平成13年7月	芹ヶ沢インターチェンジ歩道橋完成
平成13年7月	参議院議員選挙
平成13年7月	「アクアランド茅野」が入場者150万人達成
平成13年8月	ふるさとグリーンラインが開通
平成13年8月	「金鶏の湯」が入場者50万人達成
平成13年9月	仮面土偶の愛称が「仮面の女神」に決定
平成13年10月	茅野市5000年 尖石縄文まつり
平成13年10月	尖石縄文考古館入館者10万人達成
平成13年11月	福祉バスの愛称が「ビーナちゃん」に決まる
平成13年12月	「子ども活動応援団」が発足
平成13年12月	市と市内特定郵便局10局との事務委託協定調印式
平成14年1月	茅野市こども館がオープン
平成14年1月	「茅野市環境にやさしいまちを造る会」が発足
平成14年2月	金沢保育園が完成
平成14年3月	横内中央公園が完成
平成14年3月	諏訪東京理科大学新校舎が完成、4月から四年制大学として開学
平成14年3月	茅野市役所ベルビア店（駅前出張所）が開所
平成14年3月	茅野有料道路（100円トンネル）が無料化
平成14年4月	茅野警察署が開署
平成14年4月	市内10郵便局で証明書交付が始まる
平成14年4月	福祉バス「ビーナちゃん」市内全域で運行開始
平成14年4月	「どっこいしょ広場」がオープン
平成14年4月	ビーナスラインが無料化
平成14年4月	「電脳ひろばベレック」がオープン
平成14年4月	「CHUKOらんどチノチノ」がオープン
平成14年5月	「八ヶ岳森林文化の会」が設立

平成14年5月	「0123おひさま広場」がオープン
平成14年7月	「SK8(スケート)パーク」がオープン
平成14年7月	茅野市地域情報化推進ネットワーク(茅野市どっとネット)が設立
平成14年7月	小泉山体験の森山開き
平成14年7月	八ヶ岳総合博物館に坂本養川コーナー オープン
平成14年9月	「情報プラザ」がオープン
平成14年9月	高原の都市エコフェスタ2002が開催
平成14年10月	中ツ原縄文公園が完成
平成14年10月	諏訪地域6市町村任意合併協議会を設立
平成14年11月	市民憲章制定20周年記念式典を開催
平成14年12月	「ほやの木歩道」開通
平成14年12月	八ヶ岳環境対策協議会が「地球温暖化防止活動」にて環境大臣賞を受賞
平成14年12月	救護施設八ヶ岳寮が完成
平成15年1月	地域ポータルサイト「茅野市どっとネット」公開
平成15年3月	八ヶ岳エコーライン槻木大橋が完成
平成15年3月	市民会館さよならイベント(～30日)を開催
平成15年4月	都市計画道路仲町通線(仲町区間)が開通
平成15年4月	「福祉21茅野」が県福祉のまちづくり賞を受賞
平成15年4月	蓼科高原ラウンドバスが運行開始
平成15年6月	この頃より各地区こども館がオープン
平成15年8月	新市民会館を着工
平成15年8月	「縄文の湯」が入場者50万人達成
平成15年9月	国道20号坂室バイパスを着工
平成15年10月	茅野市ホームページに4ヶ国語の情報をアップ
平成15年10月	玉宮温泉「望岳の湯」が完成
平成15年11月	衆議院議員総選挙及び最高裁判所裁判官国民審査
平成15年12月	「茅野市パートナーシップのまちづくり基本条例」制定
平成16年1月	市町村合併に関する住民アンケートを実施
平成16年1月	「第1回茅野市景観賞」を表彰
平成16年2月	4市町合併協議から離脱を決定
平成16年2月	馬場相本土地区画整理事業が完成
平成16年2月	情報プラザ来館者1万人達成
平成16年3月	「茅野市地域福祉推進条例」制定
平成16年3月	「茅野市ふれあい里山づくり条例」制定
平成16年4月	御柱祭「山出し」
平成16年4月	茅野市図書館が文部科学大臣表彰を受賞
平成16年5月	御柱祭「里曳き」
平成16年5月	尖石縄文考古館入館者20万人を達成
平成16年6月	「美サイクル茅野」が環境大臣表彰受賞
平成16年7月	美術館移転前の最後の特別企画展「茅野市美術館委員展」を開催
平成16年7月	玉宮温泉「望岳の湯」入場者10万人達成
平成16年9月	県知事との車座集会が開催
平成16年9月	新市民会館上棟式
平成16年10月	横内土地区画整理事業が完成
平成16年10月	長野地方法務局茅野出張所が諏訪支局へ統合
平成16年11月	土偶「仮面の女神」が県宝に指定される
平成16年11月	河原温泉「河原の湯」入場者100万人達成
平成17年1月	茅野市コミュニティー放送「ビーナチャンネル」放送開始
平成17年2月	スペシャルオリンピックス冬季世界大会出場アメリカ選手団が茅野市でホームステイ
平成17年3月	玉川地区こども館オープン 市内10地区全てでこども館が開館
平成17年3月	中央保育園が完成
平成17年4月	「地区センター」が「地区コミュニティセンター」へ改称
平成17年4月	「茅野環境館」がオープン
平成17年6月	地域コミュニティ推進懇談会を市内10地区で開催
平成17年7月	「茅野市民館」がプレオープン
平成17年7月	「茅野市図書館」がリニューアルオープン
平成17年7月	茅野市の情報化進展度が全国第3位
平成17年9月	行財政改革推進プログラムを提言
平成17年10月	「茅野市民館」がグランドオープン
平成17年10月	平成17年国勢調査を実施 人口増加率が県内の市でトップとなる
平成17年10月	茅野市が保健医療や高齢者・障害者の保健福祉、少子化対策などで顕著な実績を残した団体、個人に贈られる「保健文化賞」受賞
平成17年10月	長野県総合防災訓練を運動公園で実施
平成17年10月	茅野・青柳駅開業100周年記念イベントを開催

平成17年12月	泉野地区で穴倉を再建
平成17年12月	複合福祉施設「寿和寮」等が完成
平成17年12月	「アクアランド茅野」が入場者200万人達成
平成18年2月	トリノオリンピックへ茅野市から4名(外ノ池亜紀選手、田中千景選手、妹尾栄里子選手、吉井小百合選手)が出場
平成18年2月	「寒天の日」を制定
平成18年2月	米沢温泉「塩壺の湯」が完成
平成18年4月	行財政改革推進プログラムに基づき組織機構改革を実施
平成18年4月	病児・病後児保育事業「おやすみ館」を開始
平成18年4月	市内で初めての私立保育園「玉川どんぐり保育園」が開園
平成18年4月	図書館に「子ども読書活動応援センター」オープン
平成18年5月	精神障害者の共同住宅「ひまわりハウス横内」開所
平成18年	5月から7月に各地区に地区コミュニティ運営協議会が設立される
平成18年6月	土偶「仮面の女神」が重要文化財に指定
平成18年6月	茅野市・茅野市社会福祉協議会・茅野市の21世紀の福祉を創る会(福祉21茅野)が「第3回地域福祉優秀実践賞」受賞
平成18年7月	「平成18年7月豪雨」茅野市内にも被害発生
平成18年8月	「平成18年8月豪雨」茅野どんばん中止
平成18年9月	ちの保育園建設起工式
平成18年10月	第20回全国消防操法大会ポンプ車の部で玉川分団第6部(菊沢)が準優勝
平成18年11月	市民館で行う事業の企画等を行うNPO[サポートC」設立
平成18年12月	尖石温泉「縄文の湯」入場者が100万人達成
平成19年1月	NHK大河ドラマ「風林火山」放送開始
平成19年2月	米沢温泉「塩壺の湯」入場者10万人達成
平成19年3月	金沢温泉「金鶏の湯」入場者100万人達成
平成19年3月	小津安二郎記念蓼科高原映画祭がシネマ文化賞を受賞
平成19年3月	八ヶ岳エコーライン冨士見町乙事～国道152号まで開通
平成19年4月	医師不足により諏訪中央病院で出産が休止になる
平成19年4月	弓振公園リニューアルオープン
平成19年4月	茅野市民館が日本建築学会賞(作品部門)の受賞施設に
平成19年4月	副市長制度が始まり伊藤勝助役が就任
平成19年5月	柳平千代一市長初登庁
平成19年5月	湖東中ツ原縄文公園から仮面の女神のレプリカが盗難。6月に発見
平成19年6月	諏訪市四賀に「諏訪地区小児夜間急病センター」開所
平成19年7月	立石良忠副市長就任
平成19年8月	市民プラン策定に向けた市民・別荘滞在者アンケートの実施
平成19年9月	第1回八ヶ岳縄文の里マラソン大会
平成19年9月	ちの保育園竣工する
平成19年11月	市民プラン策定始まる
平成19年11月	茅野市男女共同参画推進大会開催
平成19年11月	諏訪中央病院と住民の懇談会始まる。市内4箇所で開催
平成19年12月	玉宮温泉「望岳の湯」入場者50万人達成
平成20年1月	第1回茅野市小中学校調べ学習コンクール表彰式開催
平成20年3月	広報ちの第700号発行 都市計画道路「大年線」開通
平成20年4月	第1回「市民の森」開き開催 茅野北杜韮崎線「御作田バイパス」開通
平成20年5月	柳平市長外国人観光客誘致のトップセールスのため訪韓
平成20年8月	茅野市制50周年記念式典開催 タイムカプセル開封式
平成20年9月	茅野市消防団50周年記念式典開催
平成20年9月	市民プラン(平成20年～29年までの第4次茅野市基本構想)策定
平成20年10月	茅野消防署、西部分署開署
平成20年10月	市制施行50周年記念駅伝大会(参加55組)
平成20年11月	タイムカプセル収蔵式
平成20年11月	国道20号線「坂室バイパス」のトンネル起工式
平成20年11月	パートナーシップのまちづくり推進大会「第1回 こども会議」開催
平成20年12月	プロ野球選手 甲斐拓哉を祝う会開催
平成21年1月	JOCジュニアオリンピックカップ・全日本ジュニアスピードスケート選手権大会兼2009世界ジュニアスピードスケート選手権大会代表選考競技会開催
平成21年2月	まちづくり講座「市内施設見学」開催
平成21年2月	茅野市スポーツ少年団創立20周年記念式典開催
平成21年3月	茅野駅西口エレベーター竣工式
平成21年4月	金沢公園リニューアルイベント開催
平成21年4月	茅野市商業会お買い物券(通称:プレミアム商品券)発売
平成21年4月	毎月第3日曜日映画館の日始まる(1・8月は第4日曜日)
平成21年5月	茅野・産業振興プラザが駅前ベルビア2階にオープン

平成21年5月	尖石縄文文化賞制定10周年記念縄文ゼミナール開催
平成21年6月	風除け公園（湖東）開園式開催
平成21年8月	豪雨災害により静香苑が被災
平成21年9月	「縄文のビーナス」「仮面の女神」大英博物館に出展
平成21年9月	白樺湖温泉「すずらんの湯」がリニューアルオープン
平成21年9月	茅野北部中学校創立50周年式典
平成21年10月	国道20号線「坂室バイパス」のトンネル貫通式
平成21年11月	茅野市消防フェア開催
平成21年11月	くらフォーラムin八ヶ岳開催
平成21年11月	茅野市リーダースクラブ、内閣府の社会貢献青少年表彰受賞
平成21年12月	木落し公園竣工式
平成21年12月	八ヶ岳エコーライン全線開通
平成22年1月	バンクーバー冬季オリンピック出場4選手激励会開催（出場選手：吉井小百合選手、名取英理選手、小平奈緒選手、酒井裕唯選手）
平成22年1月	宮川万年橋完成
平成22年2月	バンクーバー冬季オリンピックにて小平奈緒選手（南大塩出身）がパシュート競技で銀メダル獲得・吉井小百合選手（上槻木出身）は5位入賞
平成22年3月	茅野駅東口土地区画整理事業が完成
平成22年3月	バンクーバー冬季オリンピック茅野市出場選手報告会開催
平成22年4月	「茅野市景観計画」「茅野市景観づくり条例」制定
平成22年4月	諏訪大社御柱祭「山出し」
平成22年4月	米沢温泉「塩壺の湯」入場者50万人、尖石温泉「縄文の湯」入場者150万人を達成
平成22年4月	エコで明るい観光地に! 蓼科湖周辺街路灯LED化事業完了
平成22年5月	諏訪大社御柱祭「里曳き」
平成22年7月	市民栄誉賞を、小平奈緒さんに贈呈
平成22年7月	ロングモント市姉妹都市提携20周年記念式典
平成22年10月	平成22年国勢調査を実施（人口 56,391人、21,687世帯）
平成22年10月	地域公共交通実証運行開始
平成22年10月	諏訪東京理科大学との包括的な提携に関する協定締結式
平成22年12月	「アクアランド茅野」入場者250万人達成
平成22年12月	東海大学との包括的な提携に関する協定締結式
平成23年1月	低炭素・省エネ化推進に寄与!観音通線街路灯LED化事業完了
平成23年1月	豊平保育園竣工する
平成23年2月	公民協働のホームページ「茅野市どっとネット」リニューアル
平成23年2月	尖石縄文検定（初級）開催
平成23年3月	茅野市精密工業連合会50周年イベント
平成23年3月	東日本大震災　M9.0(世界で4番目の規模)（茅野市最大震度4）
平成23年3月	第2次茅野市こども・家庭応援計画(どんぐりプラン)推進のつどい開催
平成23年3月	花蒔公園リニューアルオープン
平成23年3月	市道1級17号線下古田工区 「古田新道」が開通式
平成23年3月	長峰中学校改築事業安全祈願祭・起工式
平成23年3月	茅野市産業振興ビジョン策定
平成23年3月	茅野市減CO2（げんこつ）計画（茅野市地球温暖化対策実行計画）策定
平成23年4月	茅野市役所内に授乳室を開設
平成23年4月	茅野市消費生活センターを市民課に開設
平成23年4月	ケータイ・インターネット子ども相談窓口開設
平成23年4月	長野県議会議員一般選挙実施
平成23年4月	茅野市長・市議会議員一般選挙実施
平成23年6月	「茅野市観光協会」設立総会
平成23年6月	家庭で省エネルギーを考える『地球温暖化を考える2011』開催
平成23年6月	小泉山体験の森10周年記念『子どもたちの里山サミット』開催
平成23年6月	国道20号線坂室バイパス開通式
平成23年6月	どんぐり手帳配布開始
平成23年7月	庁舎内で節電対策を実施（～9月30日）
平成23年7月	『茅野市縄文ふるさと大使』に外ノ池亜希さん（トリノオリンピック代表選手）・吉井小百合さん（バンクーバーオリンピック代表選手）・両角速さん（東海大学長距離駅伝部監督）を委嘱
平成23年7月	茅野・産業振興プラザリニューアルオープン
平成23年7月	茅野ふるさと祭り『市民館盆踊り』開催
平成23年7月	東日本大震災の被災地を除きテレビ放送が地上デジタル放送に移行
平成23年7月	震災被災者支援事業「ふくしまっ子の夏休み」が茅野市にて行われる（～8月29日）
平成23年7月	夏期巡回ラジオ体操・みんなの体操会（参加者2,060人）
平成23年8月	第1回蓼科高原みずなら音楽祭開催
平成23年8月	柳平市長が一日保育士を体験
平成23年8月	『茅野市縄文ふるさと大使』に鎌田實さん（諏訪中央病院名誉院長）を委嘱

平成23年8月	ちの軽トラ市開催（9月・10月）
平成23年9月	まちづくり懇談会開催（市内12会場）
平成23年9月	『茅野市縄文ふるさと大使』に藤木徳彦さん（蓼科オーベルジュ・エスポワールオーナーシェフ）を委嘱
平成23年10月	地域公共交通新たな実証運行開始
平成23年10月	読書フェスティバルinちの 特別企画「五味太郎講演会」開催
平成23年10月	『茅野市縄文ふるさと大使』に小飼一至さん（日本ソムリエ協会名誉会長）を委嘱
平成23年11月	第1回信州茅野新そば祭り開催（西口弥生通り）
平成23年11月	『茅野市縄文ふるさと大使』に藤森照信さん（建築家）を委嘱
平成23年11月	尖石縄文考古館特別展「長峯遺跡出土土器展」開催される
平成23年12月	宮川分団第2部（新井区）・玉川分団第4部（神之原区）屯所完成
平成24年1月	『茅野市縄文ふるさと大使』に篠原菊紀さん（大学教授）を委嘱
平成24年2月	諏訪湖に4年ぶりの御神渡り出現
平成24年2月	わかば・横内保育園移管協定調印式
平成24年3月	尖石縄文特別学芸員認定書授与式を行う
平成24年3月	茅野市運動公園陸上競技場を、ブルートラックに改修し、リニューアルセレモニー開催
平成24年3月	長峰中学校校舎棟竣工検査引取式
平成24年4月	こども部を創設
平成24年4月	尖石縄文考古館入館者50万人達成セレモニー
平成24年5月	泉野小学校「子ども読書活動」にて文部科学大臣表彰受賞
平成24年5月	玉宮温泉「望岳の湯」100万人達成
平成24年5月	173年ぶり 諏訪で「金環日食」
平成24年6・7月	豪雨により市内で甚大な被害
平成24年7月	北八ヶ岳ロープウェー、リニューアルオープン
平成24年7月	BCリーグ後期開幕戦 茅野市民DAY・運動公園リニューアル記念試合開催
平成24年7月	市役所庁舎がエコアクション21の認証登録
平成24年7月	茅野市環境未来都市研究会発足
平成24年7月	災害時の医療救援活動に関する協定を諏訪薬剤師会及び同会茅野支部と締結
平成24年7月	地域活動支援センターピアあすなろ竣工
平成24年8月	北山診療所、市運営で診療開始
平成24年9月	茅野市縄文ふるさと大使シンポジウム開催
平成24年9月	茅野市建設産業振興ビジョン策定
平成24年10月	白樺湖温泉すずらんの湯入館者200万人達成
平成24年10月	茅野市防災気象システム運用開始
平成24年10月	「災害時における相互応援に関する協定」を浦安市と締結
平成24年11月	八ヶ岳スーパートレイル100マイルレース開催
平成24年11月	茅野警察署及び市内三郵便局と、「安全・安心を守る防犯活動に関する覚書」を締結
平成24年12月	老人福祉センター塩壺の湯改装工事に着手
平成24年12月	約20年ぶりの県民コンサートが市民館にて開催
平成24年12月	伊藤真智子市議会副議長逝去
平成24年12月	衆議院議員総選挙及び最高裁判所裁判官国民審査実施
平成25年1月	茅野警察署と「市の事務事業から、暴力団排除の措置を講ずるための合意書」を締結
平成25年2月	茅野市暮らしのガイドブック（保存版）発刊
平成25年2月	平成24年文化庁の「文化遺産を活かした観光振興・地域活性化事業」として語り部フェスタを開催
平成25年2月	4月の解体を前に「わかば保育園」「横内保育園」の園舎を解放
平成25年3月	「ちーぼ」に茅野市特別住民票を交付。 茅野市こども・家庭応援大使（どんぐりプラン推進大使）及び「こども部次長」として任命。
平成25年3月	茅野市安国寺姫宮土地区画整理事業竣工
平成25年4月	茅野市公式ホームページリニューアル
平成25年4月	「茅野市暴力団排除条例」制定
平成25年4月	糸萱折橋竣工記念式典行われる
平成25年4月	前宮公園(宮川高部)リニューアルオープン
平成25年4月	市内初の市民農園開園
平成25年4月	陸上競技場インフィールド供用開始
平成25年4月	消防団宮川分団第13部(長峰）発足
平成25年4月	米沢小学校「子どもの読書活動優秀実践校」として文部科学大臣賞受章
平成25年5月	伊那市との観光連携に！「峯の茶屋」記念植樹式
平成25年5月	金沢温泉金鶏の湯入場者150万人達成セレモニー
平成25年6月	環境館祭で「もったいな～い市場」初開催
平成25年7月	農作物品目別アドバイザー委嘱式(熟達者25名）
平成25年7月	信濃グランセローズの監督・コーチによる野球指導者講習会開催
平成25年7月	総社市合唱団「こぶ」と市内小中学校によるジョイントコンサート開催
平成25年7月	『茅野市縄文ふるさと大使』に美咲さん（シンガーソングライター）を委嘱

平成25年7月	参議院議員選挙実施
平成25年8月	第58回茅野市総合体育大会水泳競技会、第1回スペシャルオリンピック(SO)日本・長野水泳競技会開催
平成25年8月	小学生が、オリンピックの金メダリストや、Jリーガーの授業が受けられる「夢の教室」が、豊平・湖東・米沢の各小学校で開催
平成25年10月	「茅野市ふるさと祭」にて槻木舞台が、50年ぶりに復活
平成25年10月	長峰中学校竣工
平成25年11月	諏訪中央病院第3期増改築工事起工
平成25年11月	市内唯一の映画館「新星劇場」閉館
平成25年12月	尖石温泉縄文の湯入場者200万人達成セレモニー
平成25年12月	茅野高校と東海大付属第三高校が、市民館にて「茅野市高校演劇フェスティバル」を開催
平成26年1月	ソチ冬季オリンピックに参加する、茅野市出場選手の激励会開催
平成26年1月	台湾の祐徳国民小学校の児童が北山小学校を訪問し、交流
平成26年1月	諏訪地域初の試みとして宮川地区お買物無料送迎バスの運行開始
平成26年1月	宮川保育園竣工式
平成26年2月	記録的な大雪のため茅野市雪害対策本部を設置
平成26年2月	茅野シールが、市内六温泉の回数券購入でポイント付与サービスを開始
平成26年2月	高齢者福祉センター塩壺の湯(愛称:ゆうゆう館)竣工式
平成26年3月	重要文化財「土偶」仮面の女神、国宝の答申
平成26年3月	中学生台湾交流事業報告会開催
平成26年3月	茅野消防署に、災害対応特殊救急自動車を配備
平成26年3月	市内の中高生が組織した「茅野市 僕らの未来プロジェクト」が東日本大震災の被災者への義捐金を寄託
平成26年3月	東海大学付属第三高等学校が、春の選抜高等学校野球大会に出場
平成26年3月	わかば保育園竣工
平成26年3月	市景観重要樹木の指定第一号が、湖東地区と北山地区の防風林「風除けの松」に決定
平成26年4月	茅野市発達支援センターを、中央保育園内に設置
平成26年4月	茅野市消防団玉川分団第10部(小堂見)発足
平成26年5月	米沢温泉「塩壺の湯」入場者100万人達成セレモニー
平成26年5月	石巻支援交流市開催
平成26年5月	多留姫文学自然の里まつりにて新キャラクターが「紫音」に決定
平成26年8月	茅野市平和祈念式、非核平和都市宣言碑除幕式
平成26年8月	福井県あわら市と「災害における相互応援に関する協定」「観光プロモーションパートナー協定」を締結
平成26年8月	長野県知事選挙実施
平成26年8月	土偶「仮面の女神」が、市内2つ目の国宝に指定される
平成26年9月	信州ブレイブウォリアーズプレシーズンゲーム開催
平成26年10月	岡山県総社市と「特産品等相互販売協力に関する協定」を締結
平成26年10月	茅野市ふるさと祭において「槻木舞台」再現
平成26年12月	ちの地区災害時相互応援活動協定調印
平成26年12月	漫画の舞台として使われた「聖地」巡礼ツアー開催
平成26年12月	衆議院議員総選挙及び最高裁判所裁判官国民審査実施
平成26年12月	土偶「仮面の女神」国宝指定記念事業が行われる
平成27年1月	市内4中学校と、台湾高雄市の4中学校が姉妹提携調印式
平成27年2月	茅野市役所内に次世代自動車用急速充電器を設置
平成27年2月	茅野ライオンズクラブと市の連携協定締結式
平成27年2月	茅野市縄文ふるさと特別応援団登録証交付式。登録応援団員第1号は「女神 涼」。
平成27年3月	山雅視聴イベント(パワフルビジョン@ベルビア)が茅野駅前ベレックにて開催
平成27年3月	市内3番目の民設民営よこうち保育園竣工
平成27年4月	茅野市の公表面積を266.59k㎡(平成26年10月1日 国土地理院測定方法変更による面積)に変更
平成27年4月	安心した生活を送るために、茅野市生活就労支援センター「まいさぽ茅野市」開設
平成27年4月	茅野市と縄文をPRするラッピングバスお披露目
平成27年4月	長野県議会議員選挙実施(無投票)
平成27年4月	茅野市長、市議会議員選挙実施
平成27年5月	岳麓公園(湖東)がリニューアルオープン
平成27年5月	総合福祉センターありがとうイベント開催、(仮称)市民活動センターに建て替え
平成27年6月	地球温暖化を考える日2015開催
平成27年7月	「茅野市プレミアム商品券」が市内5会場で販売される
平成27年7月	ロングモント市姉妹都市提携25周年記念式典開催
平成27年7月	東海大学陸上競技部ランニング教室開催
平成27年7月	「夢膨らむ多彩な小屋」小屋フェスティバル開催
平成27年8月	茅野市はつらつ事業所認定証交付式で、仕事と家庭の両立や、男女が共に能力を発揮できる職場環境づくりをする市内12社に認定証交付

平成27年9月	「茅野市暮らしのガイドブック協働発行に係る協定」を(株)ゼンリンと調印	
平成27年10月	茅野市縄文ふるさと大使 8名が参加して、シンポジウム開催	
平成27年11月	ビーナスラインのブランド力強化に向けて、「信州ビーナスライン連携協議会」設立	
平成27年11月	平成26年の豪雪で結ばれた絆「おむすびコンサート」が金沢地区で開催	
平成27年12月	縄文ホームページと縄文考古館ホームページの公開セレモニー	
平成28年2月	「災害時における避難者支援に関する協定」を(株)キッツと提携	
平成28年2月	北部中学校スケート部、全国中学校(全中)スケート大会にて、15年ぶりに優勝	
平成28年3月	10人目となる『茅野市縄文ふるさと大使』に、小林紀晴さん(写真家)を委嘱	
平成28年3月	アクアランド茅野入場者300万人達成セレモニー	
平成28年3月	大規模災害に備えて、災害時応急対策関係協定書の締結式を関係団体と行う。	

地勢・位置・自然

★地　勢

茅野市は、長野県の中部のやや東よりに位置する諏訪盆地の中央にあり、東は八ヶ岳連峰を境として南佐久郡・佐久市に接し、北は大河原峠、蓼科山、大門峠等により北佐久郡・小県郡に接し、西は諏訪市に、南は富士見町・原村に、西南部は杖突峠等によって伊那市に接している。

八ヶ岳火山列は、富士山に次ぐ広大な裾野をもち、茅野市は、西側北半分を占める。諏訪盆地平坦部の南部、標高770mから1，200mにわたるゆるやかな裾野には多くの集落、耕地が展開し市民生活、産業、文化等の基盤となっている。

中央本線、国道20号線及び中央自動車道が市の西南部を走り、茅野駅を中心に市街が展開し、駅から放射状に延びる道路は、市の動脈として産業、文化の発展に多大な貢献をなしている。

★市域の変遷

年月日	合併または編入した地域	編入または合併した面積	編入または合併後の面積
S30.02.01	茅野町誕生(ちの町、宮川村、米沢村、豊平村、玉川村、泉野村、金沢村、湖東村、北山村の1町8ヶ村合併)	264.33k㎡	264.33k㎡
S31.07.01	立科村と境界変更(白樺湖の一部)	1.018k㎡	
S33.07.01	諏訪市との境界変更(新井)	0.00586k㎡	
S33.08.01	市制施行		265.90k㎡
S35.10.01	国土地理院調査変更による	0.02k㎡	265.92k㎡
S38.06.01	原村との境界変更(判の木)	△ 0.000089k㎡	265.92k㎡
S40.10.01	国土地理院調査変更による		265.67k㎡
S45.04.01	原村との境界変更(農場、穴山、御狩野)	0.15636k㎡	265.83k㎡
S52.09.01	諏訪市、原村との境界変更(上原、穴山、向ヶ丘)	0.05k㎡	265.88k㎡
S58.02.28	原村との境界変更(菖蒲沢)(同面積交換)		
S58.03.28	原村との境界変更(穴山)	△ 0.000319k㎡	265.88k㎡
S58.09.01	原村との境界変更(小早川)(同面積交換)		
H04.05.01	諏訪市との境界変更(中沖)(同面積交換)		
H04.08.30	原村との境界変更(弓振)(同面積交換)		
H06.12.01	原村との境界変更(丸山)(同面積交換)		
H15.04.01	原村との境界変更(木舟)(同面積交換)		
H15.12.01	原村との境界変更(穴山)(同面積交換)		
H21.07.01	諏訪市との境界変更(高部)(同面積交換)		
H27.04.01	国土地理院測定方法変更による面積に変更	0.71k㎡	266.59k㎡

資料:総務課

★市役所の位置

東経	北緯	標高
138° 09′	35° 59′	801.6m

出典:新庁舎竣工パンフレット「事業の概要」庁舎の位置から

日本測地系による表示

★茅野市の面積

東西	南北	周囲	面積
23.55 km	20.55 km	96.0 km	266.59 k㎡

★姉妹都市

国県名（地域名）	市町村名	締結年月日
千葉県	旭市	昭和49年12月3日
岡山県	総社市	昭和59年1月26日
神奈川県	伊勢原市	昭和61年1月21日
アメリカ合衆国（コロラド州）	ロングモント市	平成2年5月25日

★山・川・湖沼

	名称	標高	名称	標高	名称	標高
山岳	赤岳	2,899.4m	車山	1,924.7m	永明寺山	1,119.6m
	蓼科山	2,530.7m	金沢峠	1,315.0m	大泉山	1,115.4m
	横岳（北八ヶ岳）	2,480.0m	杖突峠	1,245.8m	小泉山	1,070.0m
	最高地 2,899.4m（赤岳山頂）・最低地 763.1m（宮川新井）					
河川	名称	総延長	名称	総延長		
	上川	36,784m	音無川	10,355m		
	柳川	17,400m	角名川	6,500m		
	滝之湯川	11,118m	弓振川	5,800m		
	宮川	10,600m				
湖沼	名称	面積	周囲	水深		
	白樺湖	36.0ha	4,310m	8.5m		
	蓼科湖	8.0ha	900m	7.0m		
	鏡湖	1.8ha	425m	7.0m		

資料：山岳は、国土地理院、地理院地図による

★土地の地目別面積

（単位：k㎡）（各年とも1月1日）

区分／年	総数	田	畑	宅地	山林	原野	その他
平成18年	265.88	17.68	12.19	14.73	69.63	80.80	70.85
19	265.88	17.62	12.13	14.92	69.61	80.77	70.83
20	265.88	18.19	12.10	15.12	69.46	80.63	70.38
21	265.88	18.12	12.05	15.24	69.47	80.63	70.37
22	265.88	18.24	12.03	15.33	69.45	80.61	70.22
23	265.88	18.22	11.99	15.52	69.32	80.57	70.26
24	265.88	18.18	11.95	15.09	69.35	80.56	70.75
25	265.88	18.14	11.93	15.19	69.35	80.54	70.73
26	265.88	18.09	11.88	15.22	69.34	80.51	70.84
27	265.88	18.02	11.82	15.29	69.33	80.45	70.97

資料：税務課

★気象概要(年間)

項目 / 年	気温(単位:℃)			総降水量 mm	最深積雪 cm	日照時間 (h)	日照率 (%)	階級別日数		現象日数		
								降水		降雪日数	雪	
	平均	最高(極値)	最低(極値)					≧1.0	≧30.0		初日	終日
昭和60年	10.9	33.2	-18.0	1,409.0	18	2,252.3	51	109	13	38	12/16	03/31
平成 2年	11.8	33.7	-12.0	1,182.5	42	2,155.8	49	108	9	33	11/19	04/06
7	10.8	35.5	-10.8	1,108.5	17	2,198.7	50	89	7	29	12/05	03/28
12	11.4	34.8	-12.2	1,252.5	12	2,130.3	48	107	8	43	12/07	04/16
17	11.2	32.9	-12.3	826.0	21	2,192.0	49	94	6	52	12/06	04/04
18	11.4	33.0	-11.8	1,545.5	12	2,014.2	46	106	12	53	12/04	04/16
19	11.6	33.2	-9.4	1,077.0	21	2,166.5	49	89	6	25	12/17	03/12
20	11.2	33.6	-16.3	1,257.0	29	2,185.8	49	105	8	43	12/03	03/31
21	11.4	31.6	-10.5	1,352.5	11	2,057.4	46	111	12	37	11/18	04/02
22	11.8	33.7	-10.3	1,504.0	11	2,055.1	46	119	12	56	11/17	04/17
23	11.2	34.0	-10.7	1,467.5	22	2,245.6	51	101	10	47	12/03	03/26
24	11.1	33.4	-13.9	1,278.5	16	2,217.1	50	108	13	66	11/24	04/07
25	11.4	34.4	-14.4	1,304.0	26	2,357.2	53	92	10	77	11/14	04/27
26	11.0	33.4	-11.0	1,369.5	52	2,210.4	50	107	9	78	11/11	04/20
27	11.9	33.9	-11.2	1,306.5	21	2,166.7	49	109	9	69	11/14	04/13

(注)平成9年2月まで諏訪測候所、それ以降は、諏訪特別地域気象観測所(機械による自動観測)の観測値

解 説 ①階級別日数:日降水量1mm以上　日降水量30mm以上
②雪日数:降雪を観測した日数(寒候年)
③雪の初終日(寒候年)
④最深積雪:積雪の最大値(寒候年)
※ 寒候年:前年8月から当年7月までの1年間(冬季に観測する要素は年をまたいで統計を行うため)

資料:長野地方気象台

★気象概要(月間)

(平成27年)

項目 / 月	気温(℃)			日照			降水量(mm)			雪(cm)				
								最大		降雪日数	最深積雪		最大降雪量	
	平均	最高(極値)	最低(極値)	時間(h)	率(%)	不照日数	月合計	1時間	1日		値	日付	日合計	日付
1月	-1.4	8.0	-10.5	179.7	58	4	58.0	6.0	14.0	15	10	30日 ＊	10	30日
2月	-0.1	13.9	-11.2	182.1	60	2	16.0	3.5	5.5	11	6	1日	5	8日
3月	4.9	21.2	-4.2	191.3	52	3	62.5	4.5	19.0	13	1	2日 ＊	1	1日
4月	11.0	26.5	0.1	154.2	39	8	140.0	6.5	25.5	3	2	8日	2	8日
5月	17.3	30.1	3.4	253.9	58	1	51.5	5.5	15.0	-	-		-	
6月	18.8	28.4	9.2	173.1	40	2	172.5	30.0	35.0	-	-		-	
7月	23.3	33.9	15.6	179.2	40	7	138.5	10.5	31.5	-	-		-	
8月	23.8	33.8	15.9	172.9	41	4	194.5	15.5	44.5	-	-		-	
9月	18.6	28.9	8.7	150.6	40	6	256.0	25.0	49.5	-	-		-	
10月	13.1	23.6	1.9	237.2	68	-	39.0	8.5	18.5	-	-		-	
11月	9.3	18.6	-1.0	129.8	42	4	138.5	7.0	35.0	-	-		-	
12月	3.9	19.7	-6.5	162.7	54	2	39.5	6.5	26.0	6	-		-	

(注)上記記録は、諏訪特別地域気象観測所(機械による観測)の観測値

解 説 ①)は、統計を行う対象資料が許容範囲で欠けていますが、上位の統計を用いる際は一部の例外を除いて正常値(資料が欠けていない)と同等に扱います(準正常値)。必要な資料数は、要素または現象、統計方法により若干異なりますが、全体数の80%を基準とします。
②＊は、1つの極値に対して期間内に起日が2日以上ある場合、最も新しい起日に*を付加して表示します
③降雪日数･･･雪の現象を観測した日数
④最深積雪は前年11月から当年4月までの積雪の最大値

資料:長野地方気象台

★地価公示価格(国・県標準価格)

1　国の標準地

平成28年1月1日基準日

状況 / 基準地番号	所在及び地番 住居表示	価格 (円/㎡)	地積 (㎡)	形状	利用区分 構造	周辺の土地の利用現況	前面道路の状況	整備状況	交通施設距離	法令の制限
茅野 -1	茅野市ちの字孫左エ門河原2938番	41,400	258	1:1	住宅 W 2	中規模一般住宅が多い既成住宅地域	北東5.5m 市道	水道、下水	茅野 400m	(都) 1住居 (60, 200)
-2	塚原2丁目3951番1「塚原2-11-37」	47,800	230	1:2	住宅 W 2	中規模一般住宅の多い既成住宅地域	西4.3m市道、南側道	〃	茅野 500m	(都) 1住居 (60, 200)
5-1	塚原2丁目4107番1外「塚原2-5-5」	58,700	257	台形 1:1.2	店舗兼住宅 S 3	店舗、官庁、一般住宅等が混在する商業地域	北西16m県道、東側道	〃	茅野 600m	(都) 商業 (80, 400)
5-2	本町西4789番2外「本町西15-45」	55,400	342	2:1	店舗兼事務所 S 3	事務所、店舗等が建ち並ぶ幹線沿いの商業地域	北西16m 国道	〃	茅野 1.3km	(都) 近商 (80, 200)
5-3	ちの字本田2672番2	57,300	200	1:1	店舗兼住宅 W 2	低層の店舗及び店舗兼住宅が多い路線商業地域	北東14m 市道	〃	茅野 950m	(都) 準工 (60, 200)

※-1、-2 …住宅地, 5-1、5-2 …商業地, 5-3 …準工業地, W…木造, S…鉄筋造

2　県の標準地(宅地)

平成27年7月1日基準日

状況 / 基準地番号	所在及び地番 住居表示	価格 (円/㎡)	地積 (㎡)	形状	利用区分 構造	周辺の土地の利用現況	前面道路の状況	整備状況	交通施設距離	法令の制限
茅野(県) -1	茅野市北山字南山栗平ヨリ三室大萱迄4035番616	5,450	1,067	台形 1.2:1	別荘 W 1	戸建別荘、保養所等が建ち並ぶ別荘地域	東4.3m 市道	水道	茅野駅 16.5km	(都) その他 (30, 50)
-2	中大塩8番26	25,300	302	1.2:1	住宅 LS 2	中規模の一般住宅が建ち並ぶ区画整然とした住宅地域	南東4.4m 市道	ガス、水道、下水	茅野駅 5.0km	(都) 1低専 (50, 80)
-3	宮川字ずミの木4926番88	31,000	331	台形 1:2	住宅 LS 2	中規模一般住宅が多い高台の閑静な住宅地域	北東6.2m 市道	水道、下水	茅野駅 1.5km	(都) 1住居 (60, 200)
-4	玉川1296番1	25,200	161	1:1.5	住宅 W 2	一般住宅及び農家住宅が混在する住宅地域	南4m市道 東側道	〃	茅野駅 2.7km	(都) その他 (60, 200)
-5	宮川字向ヶ丘7459番53	17,600	331	1:1	住宅 W 2	中規模一般住宅が建ち並ぶ高台の閑静な分譲住宅地域	南西4.1m 市道	ガス、水道、下水	茅野駅 3.5km	(都) 1低専 (50, 80)
5-1	ちの字原地下7012番外1筆	65,700	174	1:1.5	店舗兼住宅 W 3	小売店舗、事務所が建ち並ぶ商業地域	北東12m 市道	〃	茅野駅 130m	(都) 商業 (80, 400)
9-1	宮川字下馬古川150番1外1筆	27,600	834	不整形 1:1.5	工場 その他	工場、一般住宅が建ち並ぶほか農地も見られる地域	北西7.5m 市道	水道、下水	茅野駅 2.2km	(都) 準工 (60, 200)

※-1～-5 …住宅地, 5-1…商業地, 9-1…準工業地 , W…木造, LS…軽量鉄骨造

人　口

★人口と世帯の推移

（各年とも10月1日）

区分 / 年	世帯数	人口			女性100人につき男性	人口密度 1k㎡当	一世帯当人員
		総数	男性	女性			
	戸	人	人	人	人	人	人
大正 9年	6,449	31,191	15,104	16,087	93.9	118.0	4.8
14	6,652	32,337	15,669	16,668	94.0	122.3	4.9
昭和 5年	6,785	32,821	15,964	16,857	94.7	124.2	4.8
10	6,826	32,626	15,932	16,694	95.4	123.4	4.8
15	6,681	32,326	15,624	16,702	93.5	122.3	4.8
22	7,934	39,231	18,765	20,466	91.7	148.4	4.9
25	7,863	38,260	18,493	19,767	93.6	144.7	4.9
30	7,808	36,007	17,252	18,755	92.0	136.2	4.6
35	8,054	35,220	16,871	18,349	91.9	132.4	4.4
40	8,546	35,015	16,736	18,279	91.6	131.8	4.1
45	9,392	36,200	17,187	19,013	90.4	136.2	3.9
50	10,699	39,717	19,085	20,632	92.5	149.4	3.7
55	12,346	43,942	21,342	22,600	94.4	165.3	3.6
60	13,764	47,273	23,171	24,102	96.1	177.8	3.4
平成 2年	15,334	50,064	24,572	25,492	96.4	188.3	3.3
7	17,345	52,807	26,024	26,783	97.2	198.6	3.0
12	19,464	54,841	27,365	27,476	99.6	206.3	2.8
17	21,529	57,099	28,634	28,465	100.6	214.8	2.7
22	21,687	56,391	28,067	28,324	99.1	212.1	2.6
23	21,829	56,121	27,912	28,209	98.9	211.1	2.6
24	22,029	56,030	27,845	28,185	98.8	210.7	2.5
25	22,019	55,679	27,661	28,018	98.7	209.4	2.5
26	22,284	55,617	27,649	27,968	98.9	209.2	2.5
27	22,324	55,951	27,818	28,133	98.9	209.9	2.5

※平成27年の数値は、平成27年国勢調査速報値人口。
※国勢調査年の人口及び世帯数は、調査時の市域による国勢調査結果（各年10月1日現在）、補正等は行っていない。
※国勢調査年以外の年次は、国勢調査結果を基礎として、これにその後の1年間の出生・死亡・市外間との転出入人口を加減して得た推計人口（各年10月1日現在）である。

資料：国勢調査、毎月人口異動調査

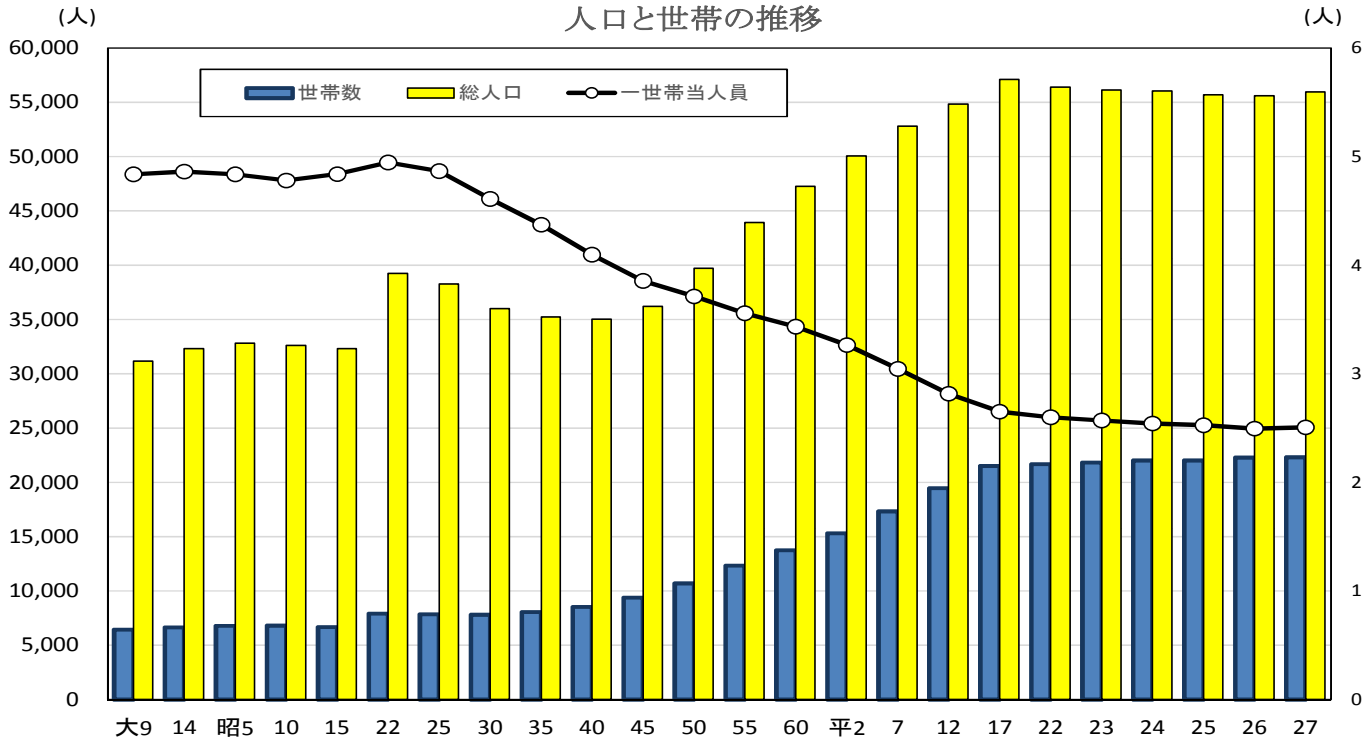

★人口動態の推移

（年間）

状況 / 年	自然増減 出生 人	自然増減 死亡 人	自然増減 増減 人	社会増減 転入 人	社会増減 転出 人	社会増減 増減 人	その他の増減	増減人口計	婚姻数 組	離婚数 組
昭和60年	543	317	226	2,100	1,855	245	△ 3	468	319	58
平成2年	529	326	203	2,346	1,848	498	△ 4	697	275	61
7	533	413	120	2,473	2,202	271	11	402	317	80
12	575	429	146	3,587	3,067	520	23	689	386	107
17	543	539	4	2,919	2,749	170	19	193	538	118
22	537	532	5	2,138	2,246	△ 108	11	△ 92	368	108
23	502	520	△ 18	2,162	2,339	△ 177	20	△ 175	398	102
24	501	555	△ 54	2,135	2,167	△ 32	△ 63	△ 149	396	103
25	479	500	△ 21	1,963	2,209	△ 246	△ 96	△ 363	338	100
26	470	585	△ 115	2,080	1,977	103	△ 62	△ 74	397	86
27	443	559	△ 116	1,993	2,006	△ 13	△ 42	△ 171	307	111

※平成17年から算出方法が変更されています　　資料：毎月人口異動調査、人口動態調査、市民課

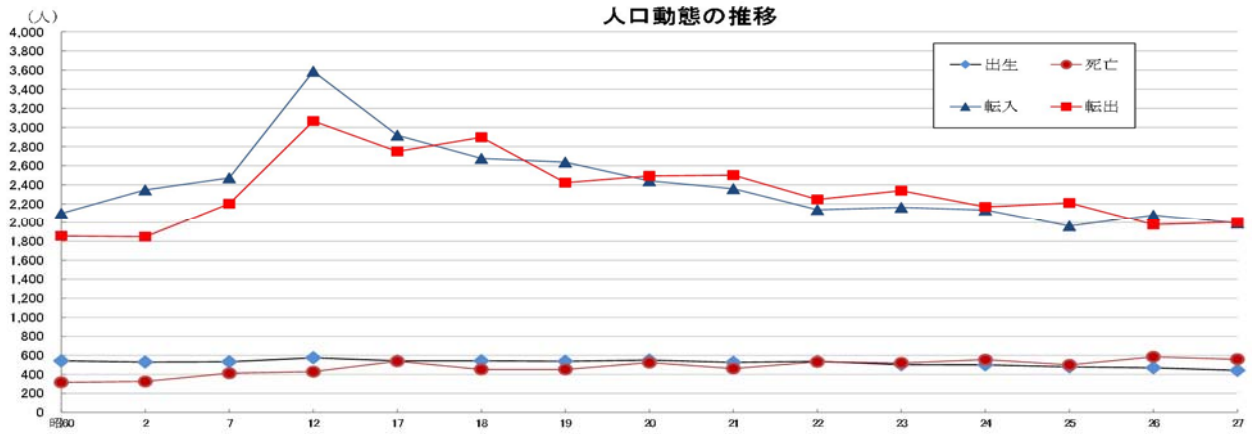

★地域別転入・転出人口の推移

（単位：人）

状況 / 年	転入人口 総数	県内	諏訪地方	その他	県外	東京	神奈川	山梨	愛知	国外	その他
昭和60年	2,100	1,101	684	417	999	323	138	39	5	13	481
平成2年	2,346	1,135	678	457	1,211	372	165	54	58	55	507
7	2,473	1,313	821	492	1,160	295	163	62	46	65	529
12	3,587	1,680	1,006	674	1,907	299	186	84	102	393	843
17	2,919	1,345	759	586	1,574	223	134	79	72	352	714
19	2,638	1,308	774	534	1,330	210	137	81	61	278	563
20	2,442	1,316	774	542	1,126	196	112	68	42	215	493
21	2,360	1,255	754	501	1,105	225	127	50	55	186	462
22	2,138	1,118	626	492	1,020	193	111	51	69	176	420
23	2,162	1,058	655	403	1,104	204	154	38	38	144	526
24	2,135	1,137	668	469	998	235	110	41	57	145	410
25	1,963	1,061	608	453	902	181	103	41	78	159	340
26	2,080	996	587	409	1,084	216	103	48	97	168	452
27	1,993	1,018	560	458	975	171	110	53	49	143	449

状況 / 年	転出人口 総数	県内	諏訪地方	その他	県外	東京	神奈川	山梨	愛知	国外	その他
昭和60年	1,855	970	574	396	885	257	123	53	47	12	393
平成2年	1,848	842	383	459	1,006	303	151	58	49	24	421
7	2,202	1,109	636	473	1,093	261	127	68	50	50	537
12	3,067	1,446	748	698	1,621	305	146	96	88	299	687
17	2,749	1,231	693	538	1,518	270	188	65	79	371	545
19	2,423	1,165	622	543	1,258	252	144	67	59	191	545
20	2,493	1,117	569	548	1,376	247	130	110	76	241	572
21	2,501	1,176	626	550	1,325	259	144	84	55	288	495
22	2,246	1,073	566	507	1,173	234	130	54	48	249	458
23	2,339	1,204	637	567	1,135	207	117	47	73	219	472
24	2,167	1,101	581	520	1,066	238	107	55	53	159	454
25	2,209	1,055	584	471	1,154	239	144	77	59	115	520
26	1,977	1,034	495	539	943	209	143	45	46	113	387
27	2,006	1,030	525	505	976	204	121	60	71	114	406

資料：毎月人口異動調査

★年齢別人口（各歳・5歳階級）

（平成27年10月1日現在）

区分 年齢	総数	男	女	区分 年齢	総数	男	女
総計	55,401	27,592	27,809				
0歳	448	230	218	50歳	683	346	337
1歳	470	240	230	51歳	671	331	340
2歳	477	250	227	52歳	651	325	326
3歳	511	260	251	53歳	593	315	278
4歳	501	257	244	54歳	586	307	279
0～4歳	2,407	1,237	1,170	50～54歳	3,184	1,624	1,560
5歳	519	277	242	55歳	627	304	323
6歳	472	234	238	56歳	669	310	359
7歳	513	248	265	57歳	656	321	335
8歳	495	271	224	58歳	621	312	309
9歳	505	268	237	59歳	657	342	315
5～9歳	2,504	1,298	1,206	55～59歳	3,230	1,589	1,641
10歳	494	252	242	60歳	643	312	331
11歳	568	275	293	61歳	647	320	327
12歳	563	287	276	62歳	709	350	359
13歳	607	294	313	63歳	752	366	386
14歳	553	284	269	64歳	830	398	432
10～14歳	2,785	1,392	1,393	60～64歳	3,581	1,746	1,835
15歳	536	277	259	65歳	891	434	457
16歳	553	285	268	66歳	1,020	517	503
17歳	565	296	269	67歳	968	485	483
18歳	533	299	234	68歳	981	471	510
19歳	527	285	242	69歳	596	295	301
15～19歳	2,714	1,442	1,272	65～69歳	4,456	2,202	2,254
20歳	519	268	251	70歳	682	327	355
21歳	540	291	249	71歳	825	387	438
22歳	510	284	226	72歳	702	323	379
23歳	400	235	165	73歳	766	372	394
24歳	339	217	122	74歳	710	334	376
20～24歳	2,308	1,295	1,013	70～74歳	3,685	1,743	1,942
25歳	313	183	130	75歳	677	328	349
26歳	396	226	170	76歳	548	284	264
27歳	405	211	194	77歳	543	257	286
28歳	483	247	236	78歳	549	261	288
29歳	505	265	240	79歳	552	237	315
25～29歳	2,102	1,132	970	75～79歳	2,869	1,367	1,502
30歳	532	268	264	80歳	452	202	250
31歳	530	269	261	81歳	449	205	244
32歳	551	301	250	82歳	454	185	269
33歳	565	267	298	83歳	400	164	236
34歳	586	306	280	84歳	396	174	222
30～34歳	2,764	1,411	1,353	80～84歳	2,151	930	1,221
35歳	662	348	314	85歳	351	129	222
36歳	697	356	341	86歳	351	129	222
37歳	764	405	359	87歳	333	105	228
38歳	759	406	353	88歳	286	93	193
39歳	854	408	446	89歳	261	76	185
35～39歳	3,736	1,923	1,813	85～89歳	1,582	532	1,050
40歳	863	457	406	90歳	223	60	163
41歳	943	475	468	91歳	172	51	121
42歳	816	418	398	92歳	148	42	106
43歳	871	445	426	93歳	99	32	67
44歳	865	468	397	94歳	85	23	62
40～44歳	4,358	2,263	2,095	90～94歳	727	208	519
45歳	807	419	388	95歳	95	15	80
46歳	803	442	361	96歳	40	5	35
47歳	751	375	376	97歳	25	9	16
48歳	779	420	359	98歳	29	3	26
49歳	549	303	246	99歳	30	5	25
45～49歳	3,689	1,959	1,730	95～99歳	219	37	182
				100歳以上	49	8	41
				不祥	301	254	47

※平成22年国勢調査に基づく推計人口を示す。

資料：国勢調査、毎月人口異動報告

★人口ピラミッド(平成 27 年 10 月 1 日現在)

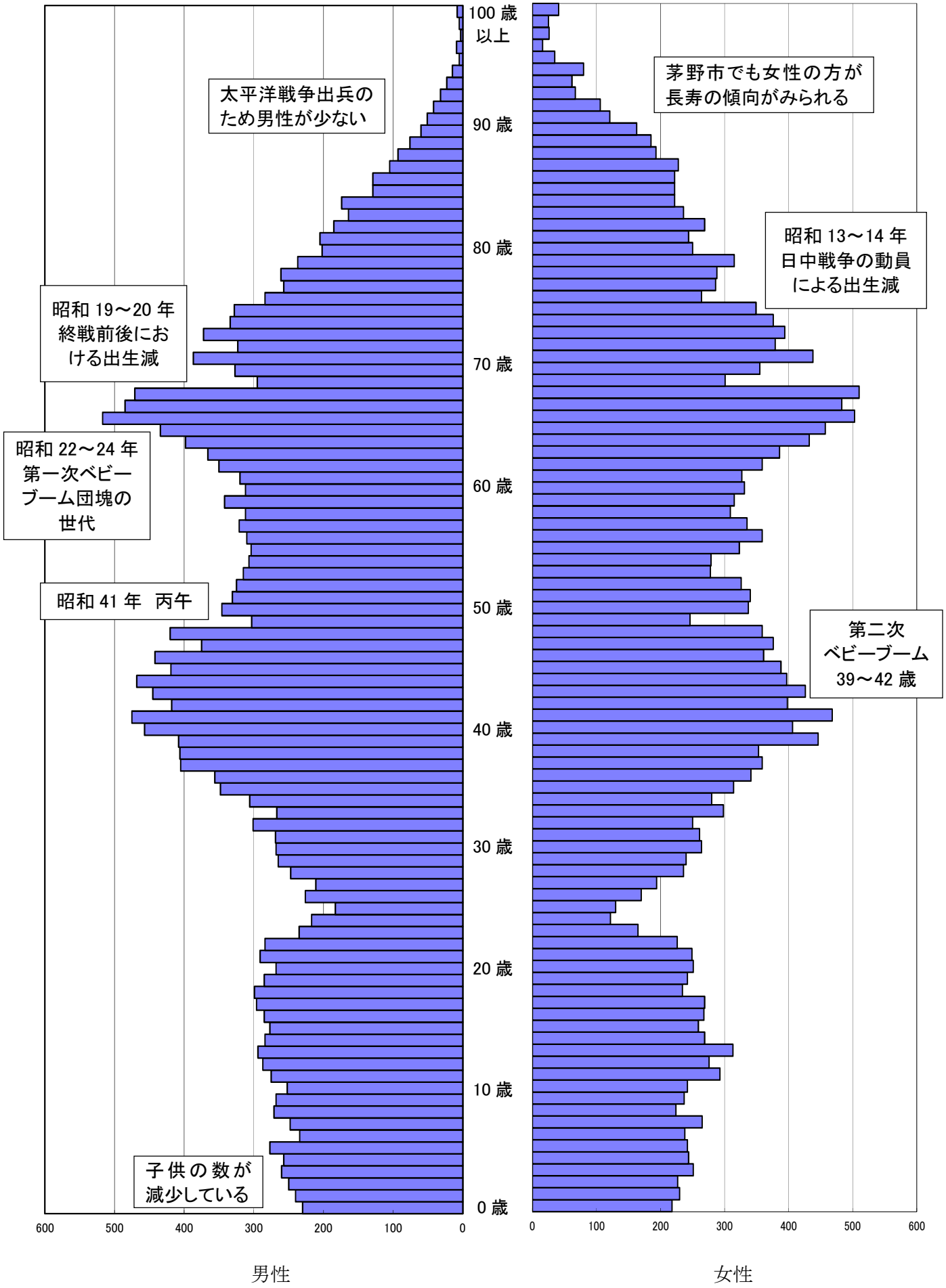

★年齢3区分別人口・指数

（各年10月1日現在）

区分 / 年	人口							指数			
	総数	年少人口	%	生産年齢人口	%	老年人口	%	年少人口	老年人口	従属人口	老年化
昭和40年	35,015	7,821	22.3	23,882	68.2	3,312	9.5	32.7	13.9	46.6	42.3
45	36,200	7,927	21.9	24,347	67.3	3,926	10.8	32.6	16.1	48.7	49.5
50	39,717	9,294	23.4	25,884	65.2	4,539	11.4	35.9	17.5	53.4	48.8
55	43,942	10,635	24.2	28,044	63.8	5,263	12.0	37.9	18.8	56.7	49.5
60	47,273	10,583	22.4	30,751	65.0	5,939	12.6	34.4	19.3	53.7	56.1
平成2年	50,064	9,654	19.3	33,320	66.6	7,090	14.2	29.0	21.3	50.3	73.4
7	52,807	8,823	16.7	35,227	66.7	8,757	16.6	25.0	24.9	49.9	99.3
12	54,841	8,371	15.3	36,317	66.2	9,972	18.2	23.0	27.5	50.5	119.1
17	57,099	8,424	14.8	37,015	64.8	11,634	20.4	22.8	31.4	54.2	138.1
22	56,391	8,244	14.7	34,337	61.2	13,509	24.1	24.0	39.3	63.4	163.9
23	56,121	8,115	14.5	34,009	60.9	13,696	24.5	23.9	40.3	64.1	168.8
24	56,030	8,041	14.4	33,459	60.0	14,229	25.5	24.0	42.5	66.6	177.0
25	55,679	7,886	14.2	32,685	59.0	14,807	26.7	24.1	45.3	69.4	187.8
26	55,617	7,794	14.1	32,163	58.1	15,359	27.8	24.2	47.8	72.0	197.1
27	55,401	7,696	13.9	31,666	57.5	15,738	28.6	24.3	49.7	74.0	204.5

※年齢区分・・・年少人口：0～14歳の人口、生産年齢人口：15～64歳の人口、老年人口：65歳以上の人口
※指数（年齢構造指数）
年少人口指数：生産年齢人口に対する年少人口の比率（年少／生産年齢×100）
老年人口指数：生産年齢人口に対する老年人口の比率（老年／生産年齢×100）
従属人口指数：生産年齢人口に対する年少人口と老年人口の計の比率（年少＋老年／生産年齢×100）
老年化指数：年少人口に対する老年人口の比率（老年／年少×100）
※年齢不詳の人口があるため、必ずしも計は一致しない。
※平成27年の数値は、平成22年国勢調査に基づく推計人口を示す。

資料：国勢調査、毎月人口異動調査

年齢3区分別人口割合の推移

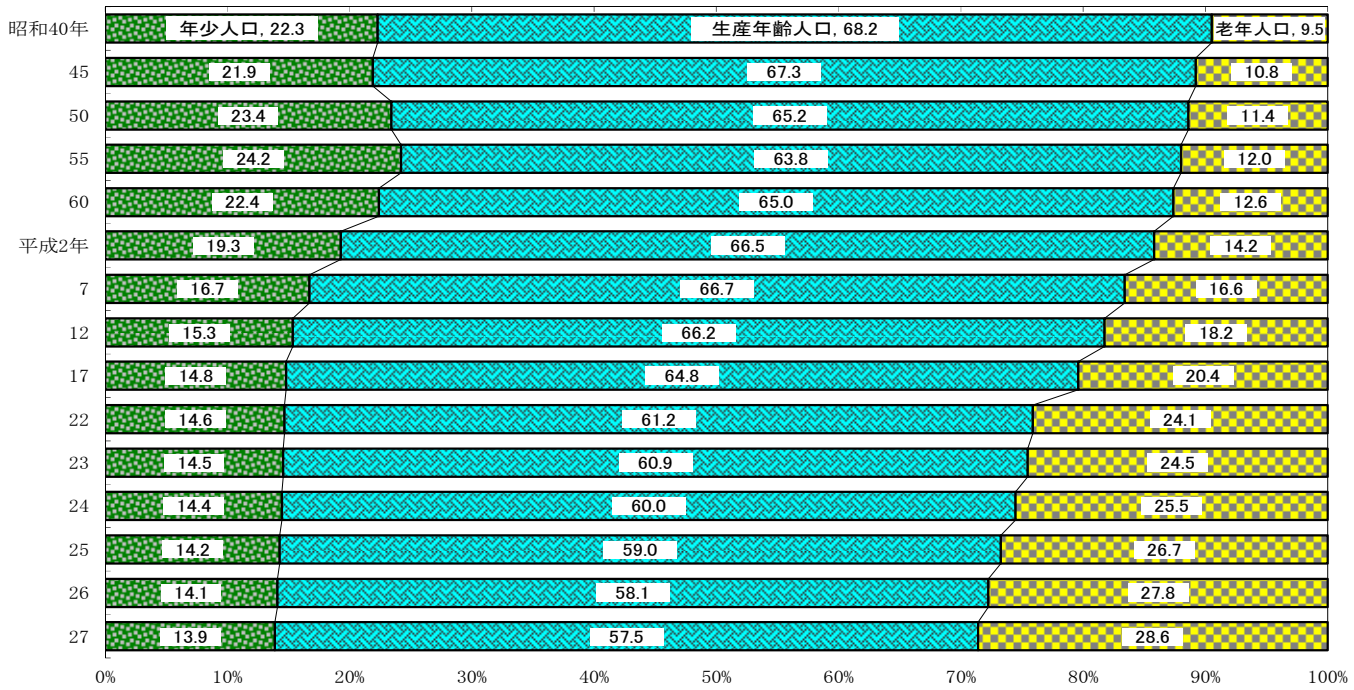

★外国人人口の推移

（単位　人）（各年12月31日現在）

区分 / 年	総数	ブラジル	フィリピン	中国	韓国又は朝鮮	その他
平成19年	1,128	353	200	303	89	183
20	1,128	322	217	303	91	195
21	960	241	197	262	97	163
22	914	234	186	253	83	158
23	882	211	184	256	77	154
24	796	160	153	250	78	155
25	718	128	160	201	86	143
26	709	106	166	191	78	168
27	722	101	171	164	72	214

資料：市民課

★年齢別(5歳階級)人口及び世帯数の推移

(各年10月1日現在)

区分＼年	平成19年	平成20年	平成21年	平成22年	平成23年	平成24年	平成25年	平成26年	平成27年
世帯数	**22,122**	**22,368**	**22,546**	**21,687**	**21,829**	**22,029**	**22,019**	**22,284**	**22,419**
総人口	**57,201**	**57,379**	**57,382**	**56,391**	**56,121**	**56,030**	**55,679**	**55,617**	**55,401**
0～ 4歳	2,797	2,757	2,690	2,599	2,566	2,545	2,465	2,466	2,407
5～ 9	2,902	2,915	2,951	2,865	2,742	2,636	2,590	2,493	2,504
10～14	2,713	2,777	2,792	2,780	2,807	2,860	2,831	2,835	2,785
15～19	2,720	2,663	2,620	2,545	2,635	2,747	2,732	2,723	2,714
20～24	2,915	2,840	2,778	2,398	2,221	2,083	2,080	2,147	2,308
25～29	3,470	3,322	3,091	2,850	2,763	2,676	2,473	2,324	2,102
30～34	4,324	4,290	4,078	3,775	3,528	3,327	3,109	2,920	2,764
35～39	4,249	4,275	4,377	4,362	4,319	4,245	4,136	3,943	3,736
40～44	3,487	3,632	3,795	3,819	4,066	4,146	4,142	4,313	4,358
45～49	3,197	3,187	3,197	3,246	3,184	3,349	3,449	3,580	3,689
50～54	3,327	3,262	3,307	3,236	3,179	3,139	3,134	3,129	3,184
55～59	4,584	4,302	3,874	3,606	3,410	3,273	3,214	3,248	3,230
60～64	3,992	4,260	4,388	4,500	4,704	4,474	4,216	3,836	3,581
65～69	3,576	3,695	3,948	3,858	3,709	3,875	4,104	4,266	4,456
70～74	2,910	2,949	2,987	3,089	3,200	3,379	3,514	3,720	3,685
75～79	2,474	2,480	2,489	2,491	2,567	2,636	2,675	2,727	2,869
80～84	1,918	2,033	2,116	2,099	2,106	2,105	2,138	2,145	2,151
85～89	1,029	1,107	1,209	1,254	1,340	1,415	1,495	1,567	1,582
90～94	442	464	487	527	568	587	647	699	727
95～99	137	125	160	174	183	198	196	186	219
100歳以上	12	18	22	17	23	34	38	49	49
不祥	26	26	26	301	301	301	301	301	301

※平成27年は、平成22年国勢調査に基づく推計人口です。

資料:国勢調査、毎月人口異動調査

★地区別人口と世帯の推移

(各年10月1日現在)

地区別＼調査年	世帯数						人口					
	平成2年	平成7年	平成12年	平成17年	平成22年	平成27年	平成2年	平成7年	平成12年	平成17年	平成22年	平成27年
総　数	15,334	17,345	19,464	21,529	21,687	22,324	50,064	52,807	54,841	57,099	56,391	55,951
ち　の	3,396	3,771	4,247	4,747	4,560	4,684	10,233	10,357	10,899	11,322	11,002	10,892
宮　川	3,369	3,588	3,874	4,192	4,335	4,557	11,134	11,268	11,236	11,445	11,374	11,645
米　沢	766	813	979	1,087	1,111	1,099	2,752	2,796	3,047	3,080	3,065	2,901
豊　平	1,062	1,365	1,671	2,123	2,126	2,181	3,580	4,061	4,458	5,046	5,027	5,043
玉　川	2,458	2,938	3,360	3,805	4,015	4,235	8,560	9,477	10,187	11,097	11,366	11,588
泉　野	500	597	630	683	704	732	1,875	2,109	2,146	2,159	2,077	1,975
金　沢	926	982	1,069	1,044	1,056	1,003	3,051	3,167	3,137	3,024	2,910	2,704
湖　東	721	762	885	976	1,031	1,106	2,577	2,677	2,846	3,052	3,039	3,031
北　山	1,425	1,587	1,688	1,743	1,679	1,573	3,873	4,025	3,906	3,847	3,717	3,328
中 大 塩	711	942	1,061	1,129	1,070	1,154	2,429	2,870	2,979	3,027	2,814	2,844

※平成27年は、平成27年国勢調査(速報値)に基づく推計値

資料:毎月人口異動報告、国勢調査

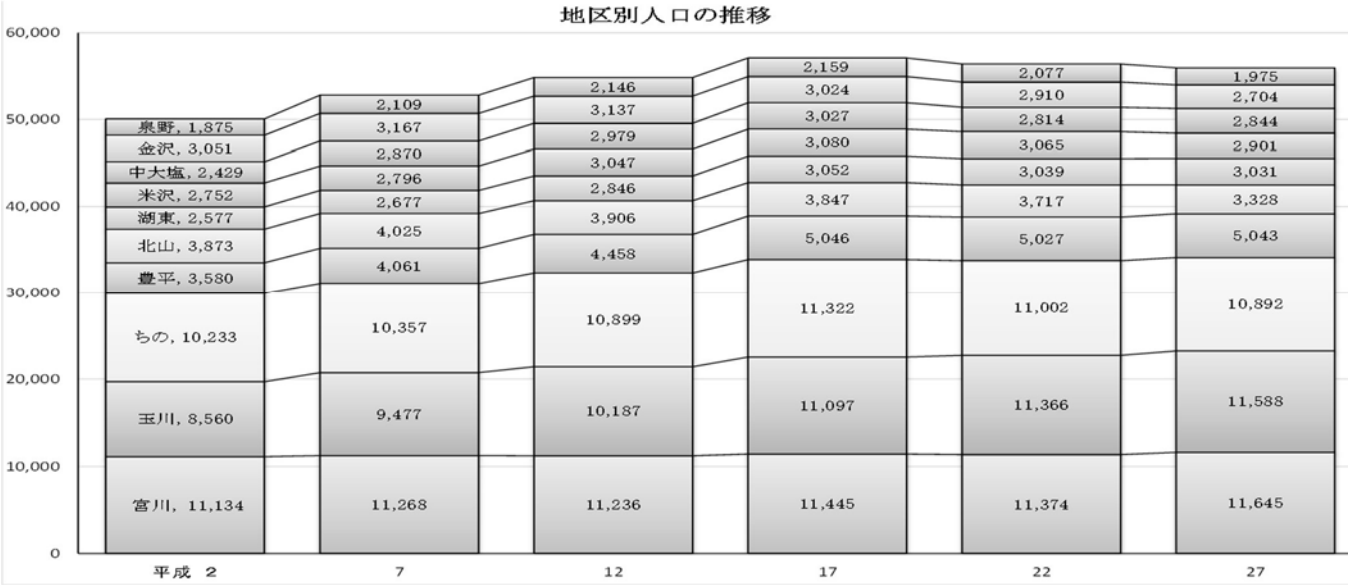

★地区別年齢別(5歳階級)人口及び世帯数

平成22年10月1日現在

区分＼地区	ちの	宮川	米沢	豊平	玉川	泉野	金沢	湖東	北山	中大塩	茅野市計
世帯数	4,560	4,335	1,111	2,126	4,015	704	1,056	1,031	1,679	1,070	21,687
総人口	11,002	11,374	3,065	5,027	11,366	2,077	2,910	3,039	3,717	2,814	56,391
0～ 4歳	515	609	152	183	631	60	98	125	96	130	2,599
5～ 9歳	532	638	150	215	717	74	120	176	126	117	2,865
10～14歳	525	565	150	184	644	109	122	206	137	138	2,780
15～19歳	473	473	130	257	630	112	95	129	129	117	2,545
20～24歳	520	425	142	286	445	68	125	86	162	139	2,398
25～29歳	604	609	146	253	559	74	189	109	156	151	2,850
30～34歳	780	830	198	337	822	86	187	171	179	185	3,775
35～39歳	940	899	221	367	962	118	173	250	227	205	4,362
40～44歳	818	808	194	293	805	123	183	230	210	155	3,819
45～49歳	630	610	197	282	683	146	146	177	219	156	3,246
50～54歳	569	604	206	279	618	162	158	173	236	231	3,236
55～59歳	574	675	184	336	675	160	233	181	315	273	3,606
60～64歳	718	813	238	432	870	195	276	237	425	296	4,500
65～69歳	726	821	201	351	718	138	235	188	283	197	3,858
70～74歳	582	714	162	278	488	115	199	180	250	121	3,089
75～79歳	519	511	166	236	399	101	138	153	196	72	2,491
80～84歳	417	395	113	171	353	121	116	158	177	78	2,099
85～89歳	257	224	72	110	218	71	77	71	111	43	1,254
90～94歳	121	93	28	66	78	29	26	30	46	10	527
95～99歳	52	20	8	19	31	10	13	8	13	0	174
100歳以上	7	3	0	2	3	0	0	1	1	0	17
年齢不詳	123	35	7	90	17	5	1	0	23	0	301
0～14歳の人口	1,572	1,812	452	582	1,992	243	340	507	359	385	8,244
年少人口の割合(%)	14.4	16.0	14.8	11.8	17.6	11.7	11.7	16.7	9.7	13.7	14.7
15～64歳の人口	6,626	6,746	1,856	3,122	7,069	1,244	1,765	1,743	2,258	1,908	34,337
生産年齢人口の割合(%)	60.9	59.5	60.7	63.2	62.3	60.0	60.7	57.4	61.1	67.8	61.2
65歳以上の人口	2,681	2,781	750	1,233	2,288	585	804	789	1,077	521	13,509
老年人口の割合(%)	24.6	24.5	24.5	25.0	20.2	28.2	27.6	26.0	29.2	18.5	24.1

※年齢不詳の人口があるため、必ずしも計は一致しない。

資料:平成22年国勢調査

★長野県19市別世帯数及び男女別人口(平成 22 年・27 年)

区分＼地域	世帯数	人口 計	人口 男	人口 女	総面積(km²)	平成22年国勢調査 世帯数	平成22年国勢調査 人口	平成22年～27年の増加(△は減少) 世帯数増減	率(%)	人口増減	率(%)	1世帯当たり人口	女性100人につき男性	人口密度(人/km²)
県計	806,447	2,099,759	1,022,170	1,077,589	※13,561.60	794,461	2,152,449	11,986	1.5	△ 52,690	△ 2.4	2.60	94.9	154.8
市計	651,578	1,676,096	815,669	860,427	※6,724.04	639,103	1,707,312	12,475	2.0	△ 31,216	△ 1.8	2.57	94.8	249.3
郡計	154,869	423,663	206,501	217,162	※6,837.56	155,358	445,137	△ 489	△ 0.3	△ 21,474	△ 4.8	2.74	95.1	62.0
長野市	150,465	377,803	182,893	194,910	834.81	146,520	381,511	3,945	2.7	△ 3,708	△ 1.0	2.51	93.8	452.6
松本市	100,081	243,383	119,480	123,903	978.47	97,303	243,037	2,778	2.9	346	0.1	2.43	96.4	248.7
上田市	62,606	156,909	76,769	80,140	552.04	60,660	159,597	1,946	3.2	△ 2,688	△ 1.7	2.51	95.8	284.2
岡谷市	18,950	50,146	24,335	25,811	※85.10	19,501	52,841	△ 551	△ 2.8	△ 2,695	△ 5.1	2.65	94.3	589.3
飯田市	37,570	101,676	48,445	53,231	658.66	37,867	105,335	△ 297	△ 0.8	△ 3,659	△ 3.5	2.71	91.0	154.4
諏訪市	20,367	50,163	24,397	25,766	※109.17	20,444	51,200	△ 77	△ 0.4	△ 1,037	△ 2.0	2.46	94.7	459.5
須坂市	18,453	50,743	24,790	25,953	149.67	18,106	52,168	347	1.9	△ 1,425	△ 2.7	2.75	95.5	339.0
小諸市	16,624	42,536	20,627	21,909	98.55	16,343	43,997	281	1.7	△ 1,461	△ 3.3	2.56	94.1	431.6
伊那市	26,263	68,322	33,440	34,882	667.93	26,112	71,093	151	0.6	△ 2,771	△ 3.9	2.60	95.9	102.3
駒ヶ根市	12,417	32,768	16,004	16,764	※165.86	12,161	33,693	256	2.1	△ 925	△ 2.7	2.64	95.5	197.6
中野市	15,275	43,900	21,230	22,670	112.18	15,092	45,638	183	1.2	△ 1,738	△ 3.8	2.87	93.6	391.3
大町市	10,822	28,045	13,560	14,485	565.15	11,054	29,801	△ 232	△ 2.1	△ 1,756	△ 5.9	2.59	93.6	49.6
飯山市	7,374	21,444	10,370	11,074	※202.43	7,694	23,545	△ 320	△ 4.2	△ 2,101	△ 8.9	2.91	93.6	105.9
茅野市	**22,324**	**55,951**	**27,818**	**28,133**	**※266.59**	**21,687**	**56,391**	**637**	**2.9**	**△ 440**	**△ 0.8**	**2.51**	**98.9**	**209.9**
塩尻市	26,245	67,170	33,333	33,837	※289.98	25,092	67,670	1,153	4.6	△ 500	△ 0.7	2.56	98.5	231.6
佐久市	38,487	99,416	48,454	50,962	423.51	37,032	100,552	1,455	3.9	△ 1,136	△ 1.1	2.58	95.1	234.7
千曲市	21,554	60,317	29,093	31,224	119.79	21,449	62,068	105	0.5	△ 1,751	△ 2.8	2.80	93.2	503.5
東御市	11,007	30,107	14,774	15,333	112.37	10,801	30,696	206	1.9	△ 589	△ 1.9	2.74	96.4	267.9
安曇野市	34,694	95,297	45,857	49,440	331.78	34,185	96,479	509	1.5	△ 1,182	△ 1.2	2.75	92.8	287.2

※総面積は、国土交通省国土地理院発表(平成27年10月1日現在)による。
ただし、境界未定の市町村については、同資料の参考値を※を付し記載しました。
※「平成27年人口」は平成27年国勢調査の速報値人口です。

平成22、27年国勢調査結果

★長野県19市別世帯の種類別世帯数

（平成22年10月1日現在）

区分 / 地域	世帯計	一般の世帯	うち一人世帯	寮・寄宿舎	病院 療養所	社会施設	その他
県計	794,461	792,831	203,860	141	233	1,086	151
市計	639,103	637,825	169,656	121	196	830	112
郡計	155,358	155,006	34,204	20	37	256	39
長野市	146,520	146,221	39,893	22	59	208	9
松本市	97,303	97,137	32,124	33	27	89	7
上田市	60,660	60,546	16,531	11	17	81	5
岡谷市	19,501	19,473	4,732	X	10	15	X
飯田市	37,867	37,793	9,515	X	6	59	5
諏訪市	20,444	20,416	6,333	6	4	14	X
須坂市	18,106	18,068	3,689	X	4	26	X
小諸市	16,343	16,291	4,015	X	10	39	X
伊那市	26,112	26,075	6,557	X	5	30	－
駒ヶ根市	12,161	12,123	3,220	X	7	29	－
中野市	15,092	15,051	2,937	－	9	19	13
大町市	11,054	11,030	2,793	X	X	20	X
飯山市	7,694	7,666	1,497	X	4	22	X
茅野市	**21,687**	**21,647**	**6,199**	**X**	**X**	**22**	**13**
塩尻市	25,092	25,042	6,652	20	4	22	4
佐久市	37,032	36,956	9,212	10	8	56	X
千曲市	21,449	21,407	4,322	X	X	38	－
東御市	10,801	10,787	2,098	－	4	10	－
安曇野市	34,185	34,096	7,337	X	11	31	45

資料：国勢調査

★年齢別（5歳階級）配偶関係

（各年10月1日現在）

状況 / 年齢	有配偶者							
	平成7年		平成12年		平成17年		平成22年	
	男性	女性	男性	女性	男性	女性	男性	女性
15～19	5	10	10	15	3	4	3	7
20～24	132	245	143	251	111	180	64	103
25～29	586	895	706	974	577	833	387	581
30～34	1,031	1,293	1,144	1,329	1,242	1,438	1,013	1,266
35～39	1,245	1,456	1,186	1,359	1,345	1,437	1,394	1,549
40～44	1,494	1,582	1,317	1,450	1,229	1,363	1,393	1,410
45～49	1,986	1,923	1,506	1,556	1,298	1,438	1,181	1,298
50～54	1,655	1,703	1,961	1,876	1,469	1,531	1,251	1,355
55～59	1,522	1,365	1,626	1,667	1,924	1,887	1,398	1,502
60～64	1,321	1,177	1,487	1,296	1,635	1,661	1,881	1,802
65以上	3,129	2,417	3,621	2,831	4,339	3,350	4,919	4,042
計	14,106	14,066	14,707	14,604	15,172	15,122	14,884	14,915

状況 / 年齢	未婚							
	平成7年		平成12年		平成17年		平成22年	
	男性	女性	男性	女性	男性	女性	男性	女性
15～19	1,876	1,727	1,631	1,386	1,508	1,290	1,390	1,137
20～24	1,603	1,512	1,462	1,291	1,648	1,101	1,182	1,007
25～29	1,161	771	1,503	1,010	1,380	1,004	1,035	756
30～34	626	226	819	363	1,028	571	864	476
35～39	353	118	438	135	594	266	751	375
40～44	249	86	285	105	366	129	516	216
45～49	188	85	227	90	254	90	339	125
50～54	106	70	176	78	223	83	253	87
55～59	71	59	100	68	185	90	215	103
60～64	30	60	57	57	102	74	175	84
65以上	32	141	76	180	111	226	173	289
計	6,295	4,855	6,774	4,763	7,399	4,924	6,893	4,655

状況 / 年齢	死別・離別							
	平成7年		平成12年		平成17年		平成22年	
	男性	女性	男性	女性	男性	女性	男性	女性
15～19	0	0	0	0	0	0	0	0
20～24	2	11	5	12	5	8	4	14
25～29	18	25	24	48	16	60	21	34
30～34	31	57	42	64	52	127	37	78
35～39	37	69	54	85	80	107	88	174
40～44	50	100	54	94	78	129	98	150
45～49	105	180	77	144	100	134	112	164
50～54	113	199	120	236	94	195	100	168
55～59	92	188	137	258	143	278	142	223
60～64	85	233	107	258	146	309	189	348
65以上	497	2,525	548	2,629	661	2,837	802	3,184
計	1,030	3,587	1,168	3,828	1,375	4,184	1,593	4,537

＊外国人を含む　　＊14歳以下は除外

資料：国勢調査

★施設等の世帯の種類別世帯数及び世帯人員

(各年10月1日現在)

施設等の世帯＼年	平成7年		平成12年		平成17年		平成22年	
	世帯数	世帯人員	世帯数	世帯人員	世帯数	世帯人員	世帯数	世帯人員
総数	10	499	14	524	14	584	40	867
寮・寄宿舎の学生・生徒	1	50	x	71	x	32	x	97
病院・療養所の入院者	4	103	x	40	x	96	x	41
社会施設の入所者	5	346	7	413	7	440	22	703
自衛隊営舎内居住者	－	－	－	－	－	－	－	－
矯正施設の入所者	－	－	－	－	－	－	－	－
その他	－	－	－	－	x	16	13	26

資料：国勢調査

★世帯人員別一般世帯数及び一般世帯人員

(各年10月1日現在)

状況＼年	一般世帯数								一般世帯人員	1世帯当たり人員	(再掲)間借り下宿などの単身者	(再掲)会社などの独身寮の単身者
	総数	世帯人員1人	2人	3人	4人	5人	6人	7人以上				
平成7年	17,335	3,934	3,763	3,257	3,173	1,661	981	566	52,308	3.02	158	655
12	19,313	4,897	4,819	3,632	3,089	1,514	873	489	53,136	2.75	164	923
17	21,491	6,220	5,568	3,908	3,168	1,490	760	377	56,489	2.63	146	798
22	21,647	6,199	5,987	3,959	3,311	1,288	622	281	55,524	2.56	103	609

資料：国勢調査

★住居の種類・住宅の所有関係別一般世帯数等

(平成22年10月1日現在)

住居の種類＼区分	世帯数	世帯人員	1世帯当り人員
一般世帯	21,647	55,524	2.6
住宅に住む一般世帯	20,952	54,743	2.6
主世帯	20,781	54,328	2.6
持ち家	14,930	43,716	2.9
公営・公団・公社の借家	625	1,438	2.3
民営の借家	4,726	8,242	1.7
給与住宅	500	932	1.9
間借り	171	415	2.4
住宅以外に住む一般世帯	695	781	1.1

資料：国勢調査

★年齢別(5歳階級)、男女別高齢単身者数

(単位:人)(平成22年10月1日現在)

区分＼年齢	総数	65～74歳	75～84歳	85歳以上
65歳以上の高齢単身者数	1,670	776	617	277
男	522	325	139	58
女	1,148	451	478	219

資料：国勢調査

★労働力状態別15歳以上人口及び労働力率

(各年10月1日現在)

年＼区分	15歳以上人口(人)	労働力人口(人)				非労働力人口(人)	労働力率(%)
		総数	就業者	(うち65歳以上)	完全失業者		
平成12年	46,289	31,668	30,768	(3,540)	900	13,850	68.4
17	48,649	31,743	30,512	(3,920)	1,231	15,558	65.2
22	47,846	30,653	28,807	(3,787)	1,846	16,750	64.1

資料：国勢調査

★産業別就業人口（15歳以上）

（単位：人、%）（各年10月1日現在）

区分＼年	平成12年 総数	平成12年 構成比
総数	30,768	100
第一次産業	2,822	9.2
A 農 業	2,789	9.1
B 林 業	29	0.1
C 漁 業	4	－
第二次産業	12,658	41.1
D 鉱業	11	－
E 建設業	2,839	9.2
F 製造業	9,808	31.9
第三次産業	15,110	49.1
G 電気・ｶﾞｽ・熱供給・水道業	109	0.4
H 情報通信業	1,054	3.4
I 卸売・小売業・飲食店	4,693	15.3
J 金融業、保険業	403	1.3
K 不動産業	240	0.8
L サービス業	8,090	26.3
M 公務（他に分類されないもの）	521	1.7
分類不能	178	0.6

区分＼年	平成17年 総数	平成17年 構成比
総数	30,512	100
第一次産業	2,756	9.0
A 農 業	2,731	9.0
B 林 業	20	0.1
C 漁 業	5	0.0
第二次産業	11,434	37.5
D 鉱業	8	0.0
E 建設業	2,378	7.8
F 製造業	9,048	29.7
第三次産業	16,104	52.8
G 電気・ｶﾞｽ・熱供給・水道業	100	0.3
H 情報通信業	287	0.9
I 運輸業	827	2.7
J 卸売・小売業	3,717	12.2
K 金融業、保険業	359	1.2
L 不動産業	309	1.0
M 飲食店，宿泊業	2,766	9.1
N 医療・福祉	2,127	7.0
O 教育・学習支援業	969	3.2
P 複合サービス事業	434	1.4
Q サービス業（他に分類されないもの）	3,673	12.0
R 公務（他に分類されないもの）	536	1.8
分類不能	218	0.7

※平成17年国勢調査から産業分類が変更されました。

区分＼年	平成22年 総数	平成22年 構成比
総数	28,807	100
第一次産業	2,121	7.4
A 農業，林業	2,117	7.3
(うち農業)	(2,072)	(7.2)
B 漁業	4	0.0
第二次産業	10,155	35.3
C 鉱業，採石業，砂利採取業	9	0.0
D 建設業	1,936	6.7
E 製造業	8,210	28.5
第三次産業	15,162	52.6
F 電気・ｶﾞｽ・熱供給・水道業	81	0.3
G 情報通信業	207	0.7
H 運輸業，郵便業	804	2.8
I 卸売・小売業	3,422	11.9
J 金融業、保険業	404	1.4
K 不動産業，物品賃貸業	368	1.3
L 学術研究，専門・技術サービス業	536	1.9
M 宿泊業，飲食サービス業	2,679	9.3
N 生活関連サービス業，娯楽業	1,002	3.5
O 教育・学習支援業	909	3.2
P 医療，福祉	2,640	9.2
Q 複合サービス事業	240	0.8
R サービス業（他に分類されないもの）	1,332	4.6
S 公務（他に分類されないもの）	538	1.9
T 分類不能	1,369	4.8

※平成22年国勢調査から産業分類が変更されました。

資料：国勢調査

★夜間人口及び昼間人口

（各年10月1日現在）

年＼状況	夜間人口（常住） A	昼間人口（従業地、通学地人口） B	常駐人口（100人あたりの従業地・通学地人口） B/A(%)	流入人口（他市町村からの通勤通学者） C	流出人口（他市町村への通勤通学者） D	流入超過人口（△流出超過） C-D
平成 7年	52,807	51,246	97.0%	7,778	9,339	△ 1,561
平成12年	54,841	53,384	97.3%	8,395	9,671	△ 1,276
平成17年	57,099	55,727	97.6%	8,909	10,255	△ 1,346
平成22年	56,391	55,306	98.1%	8,848	9,933	△ 1,085

資料：国勢調査

★地区別世帯数及び人口の推移

（各年10月1日現在）

区分／地区	年別	世帯数	人口 総数	人口 男	人口 女	女性100人につき男性	1世帯あたり人員
全市	平成17年	21,529	57,099	28,634	28,465	100.6	2.7
	22	21,687	56,391	28,067	28,324	99.1	2.6
	24	22,029	56,030	27,845	28,185	98.8	2.5
	25	22,019	55,679	27,661	28,018	98.7	2.5
	26	22,284	55,617	27,649	27,968	98.9	2.5
	27	22,324	55,951	27,818	28,133	98.9	2.5
ちの	平成17年	4,747	11,322	5,796	5,526	104.9	2.4
	22	4,560	11,002	5,583	5,419	103.0	2.4
	24	4,573	10,906	5,515	5,391	102.3	2.4
	25	4,556	10,818	5,485	5,333	102.9	2.4
	26	4,582	10,748	5,443	5,305	102.6	2.3
	27	4,684	10,892	5,515	5,377	102.6	2.3
宮川	平成17年	4,192	11,445	5,632	5,813	96.9	2.7
	22	4,335	11,374	5,559	5,815	95.6	2.6
	24	4,431	11,267	5,471	5,796	94.4	2.5
	25	4,484	11,302	5,502	5,800	94.9	2.5
	26	4,571	11,411	5,563	5,848	95.1	2.5
	27	4,557	11,645	5,658	5,987	94.5	2.6
米沢	平成17年	1,087	3,080	1,503	1,577	95.3	2.8
	22	1,111	3,065	1,493	1,572	95.0	2.8
	24	1,108	2,966	1,444	1,522	94.9	2.7
	25	1,084	2,894	1,404	1,490	94.2	2.7
	26	1,095	2,869	1,394	1,475	94.5	2.6
	27	1,099	2,901	1,399	1,502	93.1	2.6
豊平	平成17年	2,123	5,046	2,706	2,340	115.6	2.4
	22	2,126	5,027	2,612	2,415	108.2	2.4
	24	2,175	5,065	2,632	2,433	108.2	2.3
	25	2,168	5,055	2,626	2,429	108.1	2.3
	26	2,225	5,036	2,622	2,414	108.6	2.3
	27	2,181	5,043	2,616	2,427	107.8	2.3
玉川	平成17年	3,805	11,097	5,514	5,583	98.8	2.9
	22	4,015	11,366	5,665	5,701	99.4	2.8
	24	4,168	11,523	5,760	5,763	99.9	2.8
	25	4,193	11,515	5,739	5,776	99.4	2.7
	26	4,254	11,579	5,762	5,817	99.1	2.7
	27	4,235	11,588	5,786	5,802	99.7	2.7
泉野	平成17年	683	2,159	1,052	1,107	95.0	3.2
	22	704	2,077	1,013	1,064	95.2	3.0
	24	730	2,050	1,000	1,050	95.2	2.8
	25	734	2,025	987	1,038	95.1	2.8
	26	741	1,977	965	1,012	95.4	2.7
	27	732	1,975	949	1,026	92.5	2.7
金沢	平成17年	1,044	3,024	1,569	1,455	107.8	2.9
	22	1,056	2,910	1,508	1,402	107.6	2.8
	24	1,023	2,798	1,444	1,354	106.6	2.7
	25	987	2,735	1,400	1,335	104.9	2.8
	26	983	2,693	1,379	1,314	104.9	2.7
	27	1,003	2,704	1,412	1,292	109.3	2.7
湖東	平成17年	976	3,052	1,475	1,577	93.5	3.1
	22	1,031	3,039	1,479	1,560	94.8	2.9
	24	1,055	3,044	1,475	1,569	94.0	2.9
	25	1,073	3,028	1,462	1,566	93.4	2.8
	26	1,080	3,046	1,484	1,562	95.0	2.8
	27	1,106	3,031	1,475	1,556	94.8	2.7
北山	平成17年	1,743	3,847	1,922	1,925	99.8	2.2
	22	1,679	3,717	1,816	1,901	95.5	2.2
	24	1,671	3,613	1,766	1,847	95.6	2.2
	25	1,642	3,526	1,733	1,793	96.7	2.1
	26	1,656	3,511	1,724	1,787	96.5	2.1
	27	1,573	3,328	1,635	1,693	96.6	2.1
中大塩	平成17年	1,129	3,027	1,465	1,562	93.8	2.7
	22	1,070	2,814	1,339	1,475	90.8	2.6
	24	1,095	2,798	1,338	1,460	91.6	2.6
	25	1,098	2,781	1,323	1,458	90.7	2.5
	26	1,097	2,747	1,313	1,434	91.6	2.5
	27	1,154	2,844	1,373	1,471	93.3	2.5

※地区別人口については、茅野市独自集計です。
※平成27年は、平成27年国勢調査(速報値)に基づく推計人口です。

資料：国勢調査、毎月人口異動調査

★人口集中地区の推移

（各年国勢調査結果）

区分	人口集中地区															
	人口（人）				面積（km²）				世帯（戸）				人口密度 1km²当たり（人）			
年	岡谷市	諏訪市	茅野市	下諏訪町	岡谷市	諏訪市	茅野市	下諏訪町	岡谷市	諏訪市	茅野市	下諏訪町	岡谷市	諏訪市	茅野市	下諏訪町
昭和35年	31,102	28,423	－	14,417	4.3	3.0	－	1.5	7,314	7,278	－	3,496	7,233	9,474	－	9,611
40	34,264	27,866	－	15,543	4.7	2.9	－	1.6	8,545	7,760	－	4,098	7,290	9,609	－	9,714
45	45,816	27,789	6,470	23,378	7.8	3.7	1.3	3.0	12,228	8,254	1,791	6,521	5,874	7,511	4,977	7,714
50	46,999	26,092	6,889	21,925	8.7	4.0	1.7	3.3	13,211	8,127	1,983	6,388	5,402	6,523	4,052	6,644
55	48,133	24,032	11,003	21,954	9.9	4.3	2.6	3.9	13,463	7,369	3,145	6,407	4,862	5,589	4,232	5,629
60	47,314	22,948	12,314	21,173	9.8	4.4	3.3	4.0	14,497	7,759	3,692	6,942	4,828	5,216	3,732	5,293
平成2年	48,406	21,722	13,292	21,382	11.0	4.6	4.0	4.2	15,310	7,687	4,287	7,192	4,401	4,722	3,323	5,091
7	49,076	20,613	11,910	20,549	11.6	4.5	3.8	4.2	16,283	7,605	4,189	7,247	4,238	4,632	3,159	4,869
12	46,934	19,104	12,186	20,356	11.6	4.3	3.8	4.4	16,340	7,477	4,592	7,392	4,067	4,453	3,207	4,595
17	46,082	17,742	12,507	19,392	11.6	4.3	3.9	4.4	16,704	7,124	5,075	7,427	3,986	4,136	3,174	4,427
22	43,677	16,637	12,262	18,391	11.3	4.2	4.0	4.5	16,334	6,856	4,996	7,213	3,865	3,924	3,035	4,105

資料：国勢調査

◎設定の目的

町村合併が進み田園都市の誕生により都市的地域の特性が薄らいできた。そこで都市の特質を明らかにし、都市人口の実態をつかむため、統計上の地域単位として、昭和35年国勢調査より設定された。

◎定　義

人口集中地区とは、「市町村の区域内で人口密度の高い調査区（人口密度が1Km²当たり約 4,000人以上）が、互いに隣接してその人口が 5,000人以上となる地域」をいう。

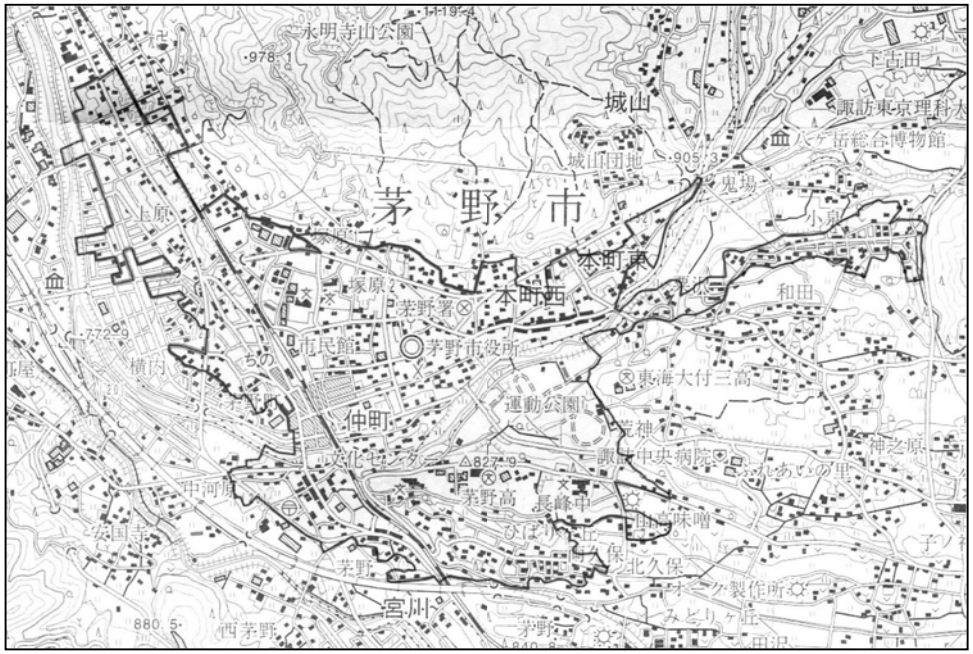

出典：「平成22年国勢調査報告 第2巻人口等基本集計結果 その2都道府県・市区町村編」

行 財 政

★歴代市長

代	氏　　名	就　任　年　月　日	退　任　年　月　日
初代	小　川　一　雄	昭和30年3月12日	昭和34年3月11日
2代	小　川　一　雄	昭和34年3月12日	昭和38年4月29日
3代	小　川　一　雄	昭和38年4月30日	昭和42年4月29日
4代	丸　茂　作　太　郎	昭和42年4月30日	昭和46年4月29日
5代	原　田　文　也	昭和46年4月30日	昭和50年4月29日
6代	原　田　文　也	昭和50年4月30日	昭和54年4月29日
7代	原　田　文　也	昭和54年4月30日	昭和58年4月29日
8代	原　田　文　也	昭和58年4月30日	昭和62年4月29日
9代	原　田　文　也	昭和62年4月30日	平成3年4月29日
10代	原　田　文　也	平成3年4月30日	平成7年4月29日
11代	矢　崎　和　広	平成7年4月30日	平成11年4月29日
12代	矢　崎　和　広	平成11年4月30日	平成15年4月29日
13代	矢　崎　和　広	平成15年4月30日	平成19年4月29日
14代	柳　平　千　代　一	平成19年4月30日	平成23年4月29日
15代	柳　平　千　代　一	平成23年4月30日	平成27年4月29日
16代	柳　平　千　代　一	平成27年4月30日	

★歴代助役・副市長

代	氏　　名	就　任　年　月　日	退　任　年　月　日
初代	野　沢　助　蔵	昭和30年4月6日	昭和34年4月25日
	細　田　増　充	昭和30年11月7日	昭和34年11月6日
2代	細　田　増　充	昭和34年11月7日	昭和38年11月6日
3代	原　田　文　也	昭和38年12月20日	昭和42年4月9日
4代	五　味　保　二	昭和42年6月16日	昭和46年7月30日
5代	北　沢　磯　吉	昭和46年7月31日	昭和50年7月30日
6代	北　沢　磯　吉	昭和50年7月31日	昭和54年7月30日
7代	北　沢　磯　吉	昭和54年7月31日	昭和58年7月30日
8代	北　沢　磯　吉	昭和58年7月31日	昭和62年7月30日
9代	北　沢　磯　吉	昭和62年7月31日	平成3年7月30日
10代	北　沢　磯　吉	平成3年7月31日	平成7年7月30日
11代	伊　藤　勝	平成7年7月31日	平成11年7月30日
12代	伊　藤　勝	平成11年7月31日	平成15年7月30日
13代	伊　藤　勝	平成15年7月31日	平成19年3月31日
初代	伊　藤　勝	平成19年4月1日	平成19年7月30日
2代	立　石　良　忠	平成19年7月31日	平成23年7月30日
3代	立　石　良　忠	平成23年7月31日	平成27年7月30日
4代	樋　口　尚　宏	平成27年7月31日	

※平成19年4月から副市長制になる。

★歴代収入役

代	氏　　名	就　任　年　月　日	退　任　年　月　日
初代	原　田　文　也	昭和30年5月6日	昭和34年5月5日
2代	原　田　文　也	昭和34年5月8日	昭和38年5月7日
3代	原　田　文　也	昭和38年5月8日	昭和38年12月19日
4代	宮　澤　廣　義	昭和38年12月20日	昭和42年12月19日
5代	北　沢　磯　吉	昭和42年12月22日	昭和46年7月30日
6代	名　取　正　吾	昭和46年7月31日	昭和50年7月30日
7代	名　取　正　吾	昭和50年7月31日	昭和54年7月30日
8代	名　取　正　吾	昭和54年7月31日	昭和58年7月30日
9代	柿　澤　安　徳	昭和58年7月31日	昭和62年7月30日
10代	柿　澤　安　徳	昭和62年7月31日	平成3年7月30日
11代	柿　澤　安　徳	平成3年7月31日	平成7年7月30日
12代	吉　川　喜　清	平成7年7月31日	平成11年7月30日
13代	吉　川　喜　清	平成11年7月31日	平成15年7月30日
14代	吉　川　喜　清	平成15年7月31日	平成19年7月30日

※平成19年7月31日から収入役制度が廃止になる。

★市長へのメール受付所管別件数及び比率

年度 / 部名	平成24年度		平成25年度		平成26年度		平成27年度	
	件数	比率	件数	比率	件数	比率	件数	比率
企画総務部	44	20.3	39	23.5	59	35.5	34	18.3
市民環境部	28	12.9	16	9.6	15	9.0	14	7.5
健康福祉部	22	10.1	14	8.4	12	7.2	17	9.1
産業経済部	17	7.8	22	13.3	26	15.7	28	15.1
都市建設部	43	19.8	25	15.1	19	11.4	20	10.8
こども部	39	18.0	30	18.1	14	8.4	23	12.4
生涯学習部	15	6.9	12	7.2	12	7.2	18	9.7
消防	1	0.5	－	－	2	1.2	8	4.3
その他	8	3.7	8	4.8	7	4.2	24	12.9
計	217	100	166	100	166	100	186	100

※その他は、市に直接関係のないメールです。　　資料：秘書広報課

★市長への手紙受付所管別件数及び比率

年度 / 部名	平成24年度		平成25年度		平成26年度		平成27年度	
	件数	比率	件数	比率	件数	比率	件数	比率
企画総務部	58	25.7	37	25.7	47	29.9	39	21.8
市民環境部	16	7.1	10	6.9	12	7.6	13	7.3
健康福祉部	30	13.3	15	10.4	16	10.2	23	12.8
産業経済部	33	14.6	19	13.2	13	8.3	18	10.1
都市建設部	37	16.4	24	16.7	30	19.1	34	19.0
こども部	25	11.1	11	7.6	9	5.7	26	14.5
生涯学習部	9	4.0	16	11.1	15	9.6	12	6.7
消防	3	1.3	4	2.8	5	3.2	2	1.1
その他	15	6.6	8	5.6	10	6.4	12	6.7
計	226	100	144	100	157	100	179	100

※その他は、市に直接関係のないメールです。　　資料：秘書広報課

★市の職員数

（平成27年4月1日現在）

区分	人数
総数	507
市長部局	294
議会事務局	4
教委事務局	172
農委事務局	4
選管事務局	2
監査事務局	1
公営企業	30

資料：総務課

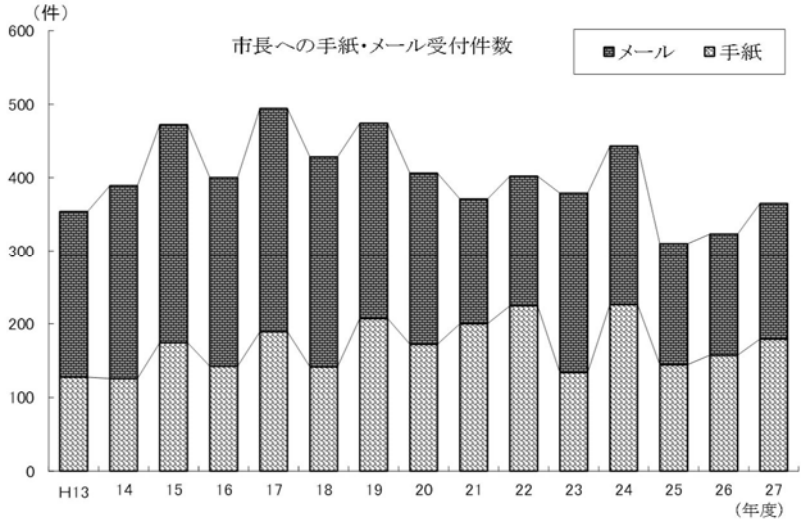

★要望等受付所管別件数及び比率

年度 / 部名	22年度		23年度		24年度		25年度		26年度	
	件数	比率	件数	比率	件数	比率	件数	比率	件数	比率
企画総務部	13	3.7	9	2.9	22	2.9	12	2.1	17	3.2
市民環境部	8	2.3	10	1.7	5	1.7	3	0.5	11	2.1
健康福祉部	4	1.1	2	0.4	2	0.4	1	0.2	4	0.8
産業経済部	125	35.5	103	35.9	124	35.9	135	24.2	102	19.4
都市建設部	185	52.6	207	54.7	326	54.7	386	69.1	370	70.5
教育委員会	6	1.7	10	0.4	3	0.4	2	0.3	9	1.7
消防署	11	3.1	12	4.0	26	4.0	19	3.4	12	2.3
その他	0	0.0	0	0.0	1	0.0	1	0.2	－	－
計	352	100	353	100	509	100	559	100	525	100

資料：市民課

★茅野市行政機構図

平成28年4月1日

- 市長
  - 副市長
    - **企画総務部**
      - 総務課
        - 行政係
        - 職員係
      - 秘書広報課
        - 秘書係
        - 広報広聴係
      - 企画戦略課
        - 公共施設総合管理室
        - 縄文プロジェクト推進室
        - 政策企画係
        - 統計調査係
        - 情報化推進係 ── [茅野市情報プラザ]
      - 財政課
        - 財政係
        - 管財係
        - 契約検査係
      - パートナーシップのまちづくり推進課
        - コミュニティ推進係 ── [出張所・地区公民館・図書館分室・地区こども館]
          - ちの地区コミュニティセンター
          - 宮川地区コミュニティセンター
          - 米沢地区コミュニティセンター
          - 豊平地区コミュニティセンター
          - 玉川地区コミュニティセンター
          - 泉野地区コミュニティセンター
          - 金沢地区コミュニティセンター
          - 湖東地区コミュニティセンター
          - 北山地区コミュニティセンター
          - 中大塩地区コミュニティセンター
      - 市民活動センター準備室
        - 市民活動推進係
      - 大学準備室
        - 庶務係
        - 大学係
    - 危機管理室
      - 防災対策課
        - 防災対策係
      - 消防課
        - 消防係
    - **市民環境部**
      - 税務課
        - 市民税係
        - 資産税係
        - 諸税係
        - 収納管理係
        - 滞納整理係
      - 市民課
        - 消費生活センター
        - 市民係 ── [公園墓地]
        - 戸籍係 ── [茅野駅前ベルビア出張所]
      - 生活環境課
        - 環境保全係
        - 公害衛生係
      - 美サイクルセンター
        - 美サイクル推進係
        - 業務係 ── [不燃物処理場・最終処分場・中間処理施設]
    - **健康福祉部**（福祉事務所長）
      - 地域福祉推進課
        - 地域障害者自立生活支援センター
        - 生活就労支援センター
        - 福祉21推進係
        - 福祉業務係 ── [アクアランド茅野]
        - 福祉支援係
        - 高齢者・介護保険係 ── [寿和寮]、[高齢者福祉センター塩壺の湯]
      - 保健課
        - 健康推進係 ── [健康管理センター]
        - 国保・年金係
        - 長寿医療係 ── [リバーサイドクリニック] ── 管理業務係
      - 福祉事務所
        - 東部保健福祉サービスセンター ── 地域福祉推進係
        - 西部保健福祉サービスセンター ── 地域福祉推進係 ── [泉野診療所]
        - 中部保健福祉サービスセンター ── 地域福祉推進係 ── [北山診療所]
        - 北部保健福祉サービスセンター ── 地域福祉推進係
        - [河原の湯]
        - [金鶏の湯]
        - [縄文の湯]
        - [望岳の湯]
        - [塩壺の湯]
    - **産業経済部**
      - 農林課
        - 農業支援センター
        - 鳥獣被害対策室
        - 農政係
        - 林務係
        - 土地改良係
        - 鳥獣被害対策係
      - 商工課
        - 自然エネルギー推進室
        - 移住推進室
        - 産業振興係
        - 商業係
        - 工業労政係
      - 観光課
        - 観光係 ── [千駄刈自然学校]、[すずらんの湯]
      - 観光まちづくり推進室
    - **都市建設部**
      - 建設課
        - 管理係
        - 維持係
        - 建設係
        - 交通安全係
        - 地籍調査係
      - 建設関連・バイパス対策室
        - 建設関連対策係
      - 都市計画課
        - 都市計画係 ── [市営駐車場]
        - 公園景観係 ── [都市公園（29）]
        - 建築係
        - 住宅係

- 水道課
  - 庶務経営係
  - 営業係
  - 上水道整備係
  - 給水維持係
  - 下水道管理係
- 会計管理者 ―― 会計課
  - 会計係

- 教育委員会 ―― 教育長
  - こども部（福祉事務所長）
    - こども課
      - こども係
        - [地区こども館]
        - [こども館(0123広場)]
        - [こども館(CHUKOらんどチノチノ)]
        - こども・家庭支援係
        - こども・家庭相談係
        - [やまびこ園]
      - 発達支援センター
    - 福祉事務所
    - 幼児教育課
      - 施設整備係
      - 幼児教育係
    - 学校教育課
      - 教育総務係
      - 学務係
        - [学童クラブ (15)]
  - 生涯学習部
    - 生涯学習課
      - こども読書活動応援センター
      - 生涯学習係
        - [公民館]
          - 教育係
            - [地区公民館]
        - [勤労青少年ホーム]
        - [家庭教育センター]
        - [図書館]
          - 図書館係
            - [図書館分室]
      - 文化芸術係
        - [市民館]
          - 茅野市美術館
          - 茅野市民館図書室
    - 文化財課
      - 文化財係
        - [尖石縄文考古館]
          - 考古館係
        - [青少年自然の森]
        - [八ヶ岳総合博物館]
          - 博物館係
        - [神長官守矢史料館]
    - スポーツ健康課
      - スポーツ健康係
        - [茅野市運動公園]
        - [体育練成館]

[保育園 15]
- ちの保育園
- 宮川保育園
- 宮川第二保育園
- 玉川保育園
- 湖東保育園
- 笹原保育園
- 豊平保育園
- 北山保育園
- 中央保育園
- 米沢保育園
- 金沢保育園
- 泉野保育園
- 小泉保育園
- みどりヶ丘保育園
- 中大塩保育園

[小学校 9]
- 永明小学校
- 宮川小学校
- 米沢小学校
- 豊平小学校
- 玉川小学校
- 泉野小学校
- 金沢小学校
- 湖東小学校
- 北山小学校

[中学校 4]
- 永明中学校
- 長峰中学校
- 北部中学校
- 東部中学校

- 議会 ―― 事務局
  - 庶務係
  - 議事係
- 農業委員会 ―― 事務局
  - 農地係
- 選挙管理委員会 ―― 事務局
  - 選挙係
- 監査委員 ―― 事務局
  - 監査係
- 公平委員会 ―― 事務局
- 固定資産評価審査委員会 ―― 事務局

関係団体組織図

- 諏訪南行政事務組合 ―― 事務局
  - 諏訪南清掃センター
  - 静香苑
- 白樺湖下水道組合 ―― 事務局
  - 庶務経営係
    - 白樺湖浄化センター
  - 営業係
  - 下水道整備係
  - 下水道管理係
- 諏訪中央病院組合
  - 諏訪中央病院
  - 介護老人保健施設やすらぎの丘
  - 介護老人福祉施設ふれあいの里
  - 諏訪中央病院看護専門学校
- 諏訪広域連合
  - 事務局
    - 企画総務課
      - 総務係
      - 企画係
      - 会計係
    - 情報政策課
      - 情報政策係
    - 介護保険課
      - 介護保険係
      - 介護審査係
    - 八ヶ岳寮
  - 消防本部
    - 茅野消防署
      - 第1消防係
      - 第2消防係
      - 第3消防係
      - 庶務係
      - 西部分署
        - 第1消防係
        - 第2消防係
        - 第3消防係
      - 北部分署
        - 第1消防係
        - 第2消防係
        - 第3消防係
    - (岡谷消防署)
    - (諏訪消防署)
    - (下諏訪消防署)
    - (富士見消防署)
    - (原消防署)

★平成27年度茅野市当初予算総括表

（単位：千円）

会計区分 ＼ 項目		本年度予算額	前年度予算額	比較	前年対比％
一般会計		23,270,000	24,950,000	△ 1,680,000	93.3
特別会計	国民健康保険特別会計	6,663,504	5,994,779	668,725	111.2
	後期高齢者医療特別会計	584,547	579,896	4,651	100.8
	国民健康保険診療所特別会計	230,892	209,561	21,331	110.2
	墓地事業特別会計	18,426	11,354	7,072	162.3
小計		7,497,369	6,795,590	701,779	110.3
水道事業会計		2,122,422	2,239,151	△ 116,729	94.8
下水道事業会計		3,974,508	4,145,671	△ 171,163	95.9
財産区特別会計（45財産区）		1,524,778	1,448,244	76,534	105.3
合計		38,389,077	39,578,656	△ 1,189,579	97.0

資料：財政課

★平成27年度一般会計歳入歳出当初予算

（歳入）　　（単位:千円）

区分 ＼ 項目	本年度予算額	前年度予算額	比較	本年度予算構成比%	前年対比 %
1 市税	8,045,000	8,070,000	△ 25,000	34.6	△ 0.3
2 地方譲与税	342,000	352,000	△ 10,000	1.5	△ 2.8
3 利子割交付金	14,000	14,000	0	0.1	0.0
4 配当割交付金	20,000	16,000	4,000	0.1	25.0
5 株式等譲渡所得割交付金	9,000	500	8,500	0.0	1,700.0
6 地方消費税交付金	942,000	648,000	294,000	4.0	45.4
7 ｺﾞﾙﾌ場利用税交付金	60,000	60,000	0	0.3	0.0
8 自動車取得税交付金	49,000	49,000	0	0.2	0.0
9 地方特例交付金	31,000	33,000	△ 2,000	0.1	△ 6.1
10 地方交付税	4,150,000	4,150,000	0	17.8	0.0
11 交通安全対策特別交付金	9,700	11,000	△ 1,300	0.0	△ 11.8
12 分担金及び負担金	504,421	568,297	△ 63,876	2.2	△ 11.2
13 使用料及び手数料	247,704	261,234	△ 13,530	1.1	△ 5.2
14 国庫支出金	1,880,083	1,853,334	26,749	8.1	1.4
15 県支出金	1,164,237	1,283,022	△ 118,785	5.0	△ 9.3
16 財産収入	338,291	254,508	83,783	1.4	32.9
17 寄附金	7,086	11,013	△ 3,927	0.0	△ 35.7
18 繰入金	461,927	551,470	△ 89,543	2.0	△ 16.2
19 繰越金	500,000	500,000	0	2.1	0.0
20 諸収入	1,712,403	1,667,874	44,529	7.4	2.7
21 市債	2,782,148	4,595,748	△ 1,813,600	12.0	△ 39.5
歳入合計	23,270,000	24,950,000	△ 1,680,000	100	△ 6.7

（歳出）　　（単位:千円）

区分 ＼ 項目	本年度予算額	前年度予算額	比較	本年度予算構成比%	前年対比 %
1 議会費	192,251	177,258	14,993	0.8	8.5
2 総務費	2,946,637	2,508,345	438,292	12.7	17.5
3 民生費	7,190,224	7,531,372	△ 341,148	30.9	△ 4.5
4 衛生費	1,495,050	1,516,932	△ 21,882	6.4	△ 1.4
5 労働費	134,755	88,890	45,865	0.6	51.6
6 農林水産業費	458,243	428,359	29,884	2.0	7.0
7 商工費	1,717,107	1,794,715	△ 77,608	7.4	△ 4.3
8 土木費	2,789,421	2,577,214	212,207	12.0	8.2
9 消防費	1,245,636	1,219,145	26,491	5.3	2.2
10 教育費	1,781,892	1,718,587	63,305	7.6	3.7
11 災害復旧費	2	2	0	0.0	0.0
12 公債費	3,250,718	5,321,256	△ 2,070,538	14.0	△ 38.9
13 諸支出金	52,064	51,925	139	0.2	0.3
14 予備費	16,000	16,000	0	0.1	0.0
歳出合計	23,270,000	24,950,000	△ 1,680,000	100	△ 6.7

資料:財政課

平成27年度一般会計予算構成比

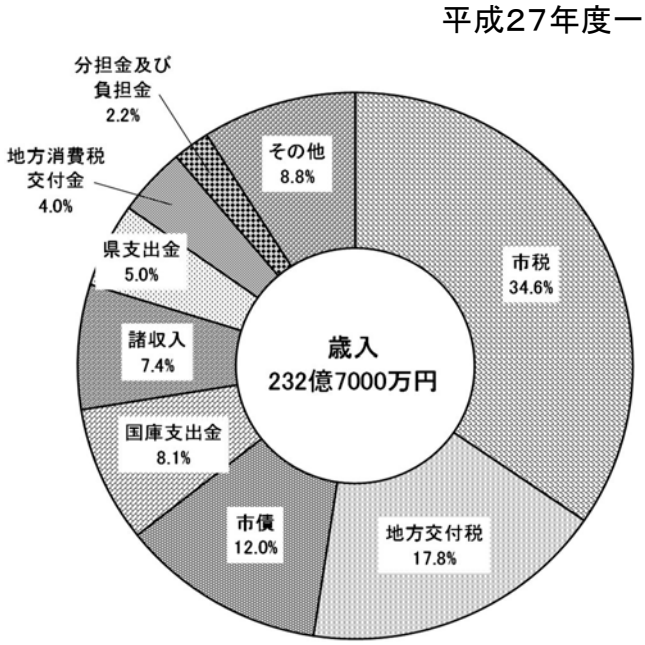

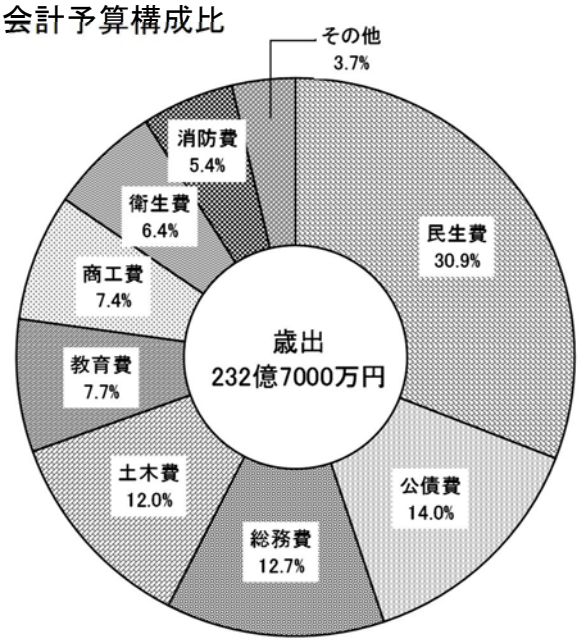

★平成26年度一般会計歳入歳出決算

（歳入）　　（単位：千円）

区分＼項目	本年度決算額	前年度決算額	比較	本年度決算構成比 %	前年対比%
1 市税	8,355,475	8,340,064	15,411	32.5	0.2
2 地方譲与税	342,105	358,814	△ 16,709	1.33	△ 4.7
3 利子割交付金	14,064	14,487	△ 423	0.05	△ 2.9
4 配当割交付金	39,922	21,244	18,678	0.16	87.9
5 株式等譲渡所得割交付金	30,319	35,776	△ 5,457	0.12	△ 15.3
6 地方消費税交付金	677,255	556,579	120,676	2.64	21.7
7 ゴルフ場利用税交付金	59,545	63,303	△ 3,758	0.23	△ 5.9
8 自動車取得税交付金	36,664	101,554	△ 64,890	0.14	△ 63.9
9 地方特例交付金	31,862	34,883	△ 3,021	0.12	△ 8.7
10 地方交付税	4,387,895	4,606,468	△ 218,573	17.07	△ 4.7
11 交通安全対策特別交付金	9,941	11,798	△ 1,857	0.04	△ 15.7
12 分担金及び負担金	506,237	521,081	△ 14,844	2.0	△ 2.8
13 使用料及び手数料	274,684	263,379	11,305	1.1	4.3
14 国庫支出金	1,846,071	1,965,848	△ 119,777	7.2	△ 6.1
15 県支出金	1,274,427	1,429,996	△ 155,569	5.0	△ 10.9
16 財産収入	235,208	187,320	47,888	0.9	25.6
17 寄附金	10,857	10,940	△ 83	0.0	△ 0.8
18 繰入金	494,027	1,132,785	△ 638,758	1.9	△ 56.4
19 繰越金	1,012,496	989,769	22,727	3.9	2.3
20 諸収入	1,814,502	1,713,728	100,774	7.1	5.9
21 市債	4,246,248	7,682,300	△ 3,436,052	16.5	△ 44.7
歳入合計	25,699,804	30,042,116	△ 4,342,312	100	△ 14.5

（歳出）　　（単位：千円）

区分＼項目	本年度決算額	前年度決算額	比較	本年度決算構成比 %	前年対比%
1 議会費	177,777	172,126	5,651	0.7	3.3
2 総務費	2,756,742	8,671,015	△ 5,914,273	11.2	△ 68.2
3 民生費	7,182,341	8,120,630	△ 938,289	29.2	△ 11.6
4 衛生費	1,445,914	1,403,406	42,508	5.9	3.0
5 労働費	103,674	87,680	15,994	0.4	18.2
6 農林水産業費	567,029	511,701	55,328	2.3	10.8
7 商工費	1,715,945	1,752,851	△ 36,906	7.0	△ 2.1
8 土木費	2,793,566	2,806,086	△ 12,520	11.4	△ 0.4
9 消防費	855,753	772,404	83,349	3.5	10.8
10 教育費	1,681,904	1,675,664	6,240	6.8	0.4
11 災害復旧費	6,655	50,878	△ 44,223	0.0	△ 86.9
12 公債費	5,252,554	2,990,068	2,262,486	21.4	75.7
13 諸支出金	51,925	15,110	36,815	0.2	243.6
歳出合計	24,591,779	29,029,619	△ 4,437,840	100	△ 15.3

資料：財政課

平成26年度一般会計決算構成比

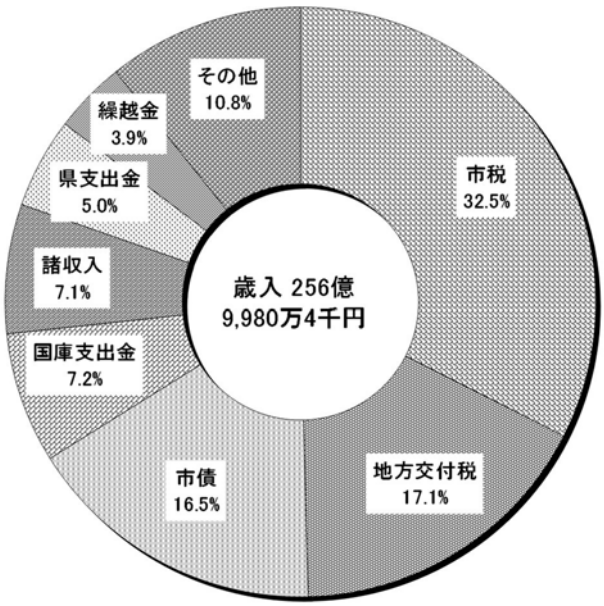

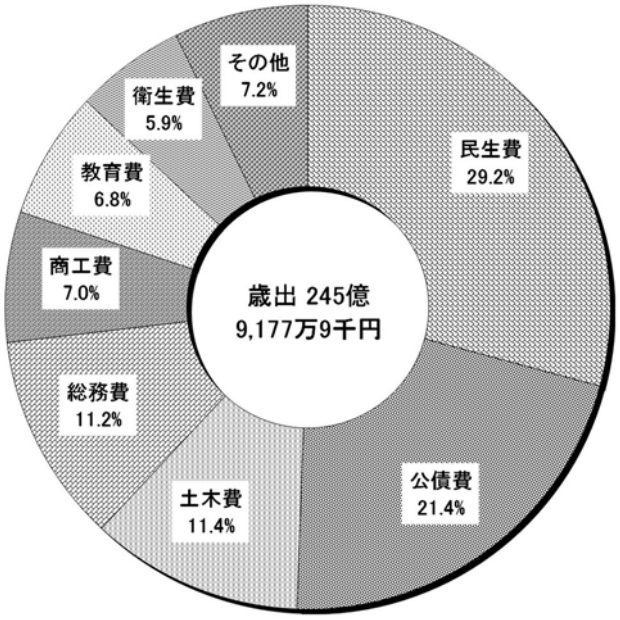

★一般会計市税決算額の推移

（単位：千円・%）

区分＼年度	平成22年度		平成23年度		平成24年度		平成25年度		平成26年度	
	決算額	構成比	決算額	構成比	決算額	構成比	決算額	構成比	決算額	構成比
総額	8,648,960	100	8,851,622	100	8,488,832	100	8,340,064	100	8,355,475	100
市民税	3,174,783	36.7	3,271,348	37.0	3,339,909	39.3	3,173,628	38.1	3,207,783	38.4
固定資産税	4,419,596	51.1	4,473,679	50.5	4,078,293	48.0	4,052,145	48.5	4,047,830	48.5
軽自動車税	137,213	1.6	139,962	1.6	141,007	1.7	143,361	1.7	147,785	1.8
市たばこ税	294,699	3.4	330,876	3.7	337,205	4.0	378,149	4.5	361,127	4.3
入湯税	55,770	0.6	57,523	0.6	68,884	0.8	71,163	0.9	70,244	0.8
都市計画税	566,899	6.6	578,234	6.5	523,534	6.2	521,618	6.3	520,706	6.2

資料：財政課

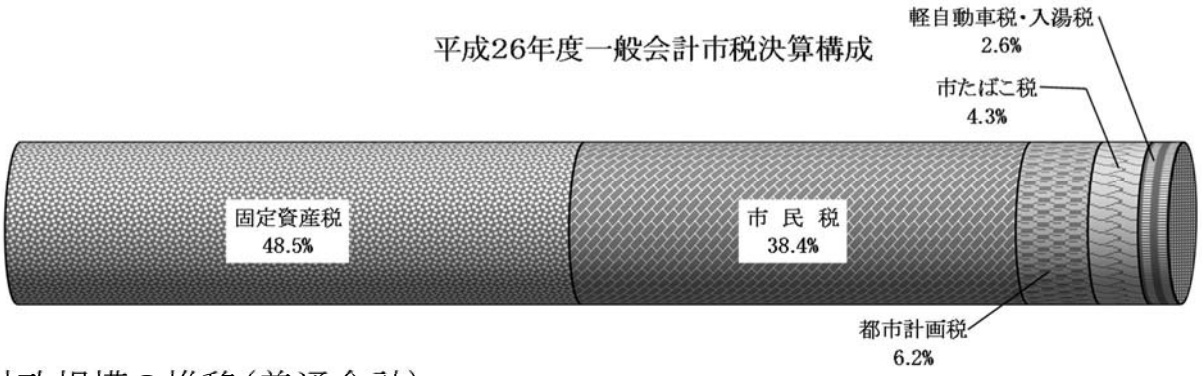

★財政規模の推移（普通会計）

（単位：百万円）

区分＼年度		平成23年度	平成24年度	平成25年度	平成26年度
歳入	市税	8,852	8,489	8,340	8,355
	国県支出金	3,516	2,708	3,397	3,122
	地方債	2,316	1,903	7,753	4,246
	その他	10,135	10,670	10,634	10,058
	計	24,819	23,770	30,124	25,781
歳出	義務的経常的経費	9,688	9,782	10,028	12,366
	投資的経費	3,325	3,001	3,345	1,988
	その他	10,835	9,992	15,737	10,249
	計	23,848	22,775	29,110	24,603
財政力指数		0.64	0.63	0.63	0.63
経常収支比率		89.4	93.0	93.8	95.8
実質公債費比率		11.3	9.8	8.7	8.6
将来負担比率		101.5	99.5	116.1	110.5
地方債現在高		24,786	24,419	29,439	28,660

※普通会計
茅野市の普通会計は、一般会計及び墓地事業特別会計の2つの会計の合計。

※財政力指数
基準財政収入額を基準財政需要額で割った過去3ヵ年の平均値。「1」に近いほど自主財源の割合が高く、「1」を越えると普通交付税の不交付団体となる。

※経常収支比率
収入に対して毎年必ず支出となる金額の割合。

※実質公債費比率
公営企業会計の公債費に充当した繰出金や一部事務組合の公債費に係わる負担金等を含め、実質的 な公債費が標準的な財政規模に含める割合を示したもの。

※将来負担比率
市の全会計と一部事務組合、広域連合、土地開発公社、第3セクターを対象とした指標で借入金（市債）の残高に全職員が退職した場合の退職手当など、市が背負っている実質的な債務を加えた「将来負担額」が、標準的な財政規模に占める割合を示したもの。

資料：財政課

★普通会計歳入歳出決算の推移

（歳入）　　（単位:千円・%）

区分＼年度	平成23年度		平成24年度		平成25年度		平成26年度	
	決算額	構成比	決算額	構成比	決算額	構成比	決算額	構成比
地方税	8,851,622	35.7	8,488,832	35.7	8,340,064	27.7	8,355,475	32.4
地方譲与税	384,998	1.5	367,426	1.5	358,814	1.2	342,105	1.3
利子割交付金	23,203	0.1	17,762	0.1	14,487	0.1	14,064	0.1
配当割交付金	13,025	0.1	11,753	0.0	21,244	0.1	39,922	0.2
株式等譲渡所得割交付金	4,088	0.0	2,679	0.0	35,776	0.1	30,319	0.1
地方消費税交付金	564,158	2.3	561,364	2.4	556,579	1.9	677,255	2.6
ゴルフ場利用税交付金	67,547	0.3	64,569	0.3	63,303	0.2	59,546	0.2
軽油・自動車交付金	73,811	0.3	98,236	0.4	101,554	0.3	36,664	0.1
地方特例交付金	98,695	0.4	34,603	0.1	34,883	0.1	31,862	0.1
地方交付税	4,688,787	18.9	4,619,184	19.4	4,606,468	15.3	4,387,895	17.0
交通安全交付金	12,507	0.0	12,114	0.1	11,798	0.0	9,941	0.0
分担金・負担金	243,554	1.0	257,832	1.1	270,707	0.9	292,658	1.1
使用料・手数料	684,435	2.7	696,784	2.9	693,371	2.3	742,844	2.9
国庫支出金	2,579,581	10.4	1,620,315	6.8	1,965,848	6.5	1,846,071	7.2
都道府県支出金	936,127	3.8	1,087,948	4.6	1,431,432	4.8	1,275,594	5.0
財産収入	76,699	0.3	87,538	0.4	163,219	0.5	210,052	0.8
寄附金	5,918	0.0	14,120	0.1	10,940	0.0	10,857	0.0
繰入金	54,228	0.2	1,119,713	4.7	1,110,417	3.7	470,843	1.8
繰越金	1,405,899	5.7	970,454	4.1	994,682	3.3	1,014,069	3.9
諸収入	1,734,348	7.0	1,733,885	7.3	1,584,882	5.3	1,686,674	6.6
地方債	2,315,500	9.3	1,902,900	8.0	7,753,400	25.7	4,246,248	16.5
合計	24,818,730	100	23,770,011	100	30,123,868	100	25,780,958	100

（歳出）

区分＼年度	平成23年度		平成24年度		平成25年度		平成26年度	
	決算額	構成比	決算額	構成比	決算額	構成比	決算額	構成比
議会費	203,234	0.9	185,435	0.8	172,126	0.6	177,777	0.7
総務費	3,421,342	14.3	3,300,538	14.5	8,616,961	29.6	2,697,610	11.0
民生費	6,602,662	27.7	6,830,876	30.0	8,187,326	28.1	7,298,165	29.7
衛生費	1,609,659	6.7	1,500,364	6.6	1,501,604	5.1	1,463,955	6.0
労働費	168,690	0.7	148,882	0.7	124,681	0.4	135,138	0.5
農林水産業費	507,325	2.1	526,810	2.3	511,702	1.8	567,029	2.3
商工費	1,683,102	7.1	1,748,504	7.7	1,752,341	6.0	1,701,713	6.9
土木費	2,715,413	11.4	2,803,595	12.3	2,818,357	9.7	2,793,285	11.4
消防費	684,866	2.9	693,256	3.0	756,150	2.6	859,752	3.5
教育費	3,454,352	14.5	2,165,343	9.5	1,627,605	5.6	1,648,970	6.7
災害復旧費	0	-	306,500	1.3	50,878	0.2	6,655	0.0
公債費	2,797,631	11.7	2,565,226	11.3	2,990,068	10.3	5,252,761	21.3
合計	23,848,276	100	22,775,329	100	29,109,799	100	24,602,810	100

資料:財政課





★普通会計性質別決算額の推移

(単位:千円・%)

区分＼年度	平成23年度		平成24年度		平成25年度		平成26年度	
	決算額	構成比	決算額	構成比	決算額	構成比	決算額	構成比
総額	23,848,276	100	22,775,329	100	29,109,799	100	22,300,562	100
人件費	3,558,035	14.9	3,866,720	17.0	3,747,243	12.9	3,551,669	15.9
物件費	3,116,329	13.1	3,131,610	13.8	3,061,255	10.5	3,090,629	13.9
維持補修費	308,646	1.3	339,694	1.5	444,314	1.5	360,593	1.6
扶助費	3,332,223	14.0	3,350,458	14.7	3,290,900	11.3	3,561,733	16.0
補助費等	3,839,508	16.1	3,539,399	15.5	8,836,597	30.3	3,568,446	16.0
普通建設事業費	3,325,463	13.9	2,694,678	11.8	3,294,350	11.3	1,980,924	8.9
災害復旧事業費	-	-	306,500	1.3	50,878	0.2	6,655	-
失対事業費	-	-	-	-	-	-	-	-
公債費	2,797,631	11.7	2,565,226	11.3	2,990,068	10.3	2,950,513	13.2
積立金	775,377	3.3	178,512	0.8	570,197	2.0	311,995	1.4
投資出資金及貸付金	1,280,939	5.4	1,281,166	5.6	1,271,202	4.4	1,270,765	5.7
繰出金	1,514,125	6.3	1,521,366	6.7	1,552,795	5.3	1,646,640	7.4
繰上充用金	-	-	-	-	-	-	-	-

資料:財政課

★市債の状況

(単位:千円)

区分＼年度		平成25年度発行額	平成26年度発行額	平成26年度償還額			平成26年度末現在高
				元金	利子	計	
普通会計	1 公共事業等債	86,100	137,000	156,992	7,616	164,608	1,378,092
	2 公営住宅建設事業債	2,000	19,500	18,940	1,960	20,900	272,237
	3 災害復旧事業債	14,900	4,300	7,622	199	7,821	74,841
	4 緊急防災・減災事業			739	12	751	5,592
	5 教育・福祉施設等整備事業債	533,000	146,200	385,809	34,745	420,554	4,068,923
	6 一般単独事業債	5,417,200	291,300	1,382,422	127,770	1,510,192	12,180,569
	7 厚生福祉施設整備事業債			9,855	674	10,529	22,795
	8 財源対策債	304,200	90,300	104,046	7,262	111,308	822,976
	9 減税補てん債			168,456	5,296	173,752	437,298
	10 臨時税収補てん債			22,770	1,764	24,534	71,094
	11 臨時財政対策債	1,324,900	1,255,400	461,538	39,903	501,441	9,207,838
	12 その他	71,100		3,333	207	3,540	117,767
	合計	7,753,400	1,944,000	2,722,522	227,408	2,949,930	28,660,022
公営事業	下水道事業特別会計	422,200	414,600	1,303,315	304,927	1,608,242	18,178,347
	水道事業会計	-	-	76,499	19,779	96,278	881,589
	合計	422,200	414,600	1,379,814	324,706	1,704,520	19,059,936
総計		8,175,600	2,358,600	4,102,336	552,114	4,654,450	47,719,958

資料:財政課

★地方交付税等の推移

（単位：千円）

区分 / 年度	交付税総額 C＋D	普通交付税 交付決定額 C	普通交付税 基準財政需要額 A	普通交付税 基準財政収入額 B	普通交付税 交付基準額 A－B	特別交付税交付額 D	財政力指数 (3年平均)	標準税収入額 E	臨時財政対策債発行可能額 F	標準財政規模 C＋E＋F
平成16年度	3,980,353	3,514,306	10,672,276	7,157,970	3,514,306	466,047	0.673	9,401,084		12,915,390
17	4,010,652	3,591,615	11,025,199	7,433,584	3,591,615	419,037	0.671	9,694,249		13,285,864
18	3,641,295	3,245,252	11,297,895	8,052,643	3,245,252	396,043	0.686	10,443,294		13,688,546
19	3,477,577	3,094,525	11,293,653	8,179,813	3,113,840	383,052	0.704	10,577,537		13,672,062
20	3,641,486	3,234,213	11,449,008	8,209,121	3,239,887	407,273	0.718	10,580,885	463,760	14,278,858
21	4,158,322	3,739,887	11,540,574	7,790,309	3,750,265	418,435	0.705	10,040,214	719,772	14,499,873
22	4,674,857	4,216,762	11,318,121	7,101,359	4,216,762	458,095	0.673	9,110,251	1,307,675	14,634,688
23	4,688,787	4,228,775	11,239,352	7,010,577	4,228,775	460,012	0.642	8,938,903	1,228,271	14,395,949
24	4,619,184	4,154,453	11,116,438	6,961,985	4,154,453	464,731	0.626	8,979,372	1,284,869	14,418,694
25	4,606,468	4,014,051	11,085,171	7,071,120	4,014,051	592,417	0.629	9,108,749	1,324,991	14,447,791
26	4,387,895	3,959,662	10,958,046	6,998,384	3,959,662	428,233	0.634	8,950,179	1,255,406	14,165,247

※平成20年度から標準財政規模には臨時財政対策債発行可能額を含む。

資料：財政課

★市有財産の推移

（単位：㎡・千円）

区分 / 年度	公有財産 行政財産 公用財産 土地	公有財産 行政財産 公用財産 建物	公有財産 行政財産 公共用財産 土地	公有財産 行政財産 公共用財産 建物	公有財産 普通財産 土地	公有財産 普通財産 建物	基金出資金
平成15年度	22,601	22,966	1,161,054	171,950	177,106	9,942	8,279,748
16	22,601	23,103	1,171,381	184,561	178,391	10,296	6,777,336
17	22,601	23,103	1,195,027	194,557	188,005	13,082	6,167,022
18	22,601	23,152	1,205,871	193,739	188,039	12,792	5,948,861
19	22,601	23,152	1,213,948	194,187	187,437	12,792	5,487,262
20	22,601	23,152	1,227,987	198,592	186,339	12,191	5,186,627
21	22,601	23,152	1,243,787	204,359	185,664	13,319	4,843,086
22	22,061	23,152	1,248,675	203,965	179,830	13,260	4,949,471
23	21,988	23,089	1,264,342	220,516	182,579	11,953	5,638,318
24	21,988	23,089	1,264,342	219,392	185,651	11,953	4,725,862
25	21,988	23,089	1,352,103	212,474	316,281	11,059	4,558,861
26	21,988	23,089	1,281,799	212,550	383,443	11,059	4,575,683

資料：財政課、会計課

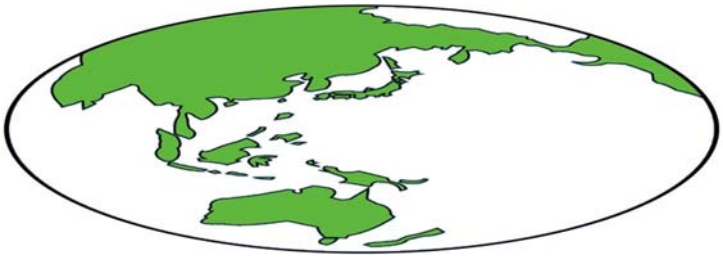

★財産区一覧表

（平成27年3月31日現在）

区分 / 財産区の名称	設置年次	区域名	主な財産の種類及び規模		特別の会計設置の有無	管理機関		
			種類	面積 ㎡		機関	設置年月日	議員(委員)数(人)
宮川財産区	昭和30年	茅野市宮川	土地	221,004	×	管理会	昭30.12.20	7
玉川財産区	〃	茅野市玉川	土地	95,082	○	議会	平15.8.1	7
泉野財産区	〃	茅野市泉野	土地	234,194	○	〃	〃	7
金沢財産区	〃	茅野市金沢	土地	3,102,723	○	〃	〃	7
丸山財産区	明治22年	茅野市宮川(丸山)	土地	393,387	○	〃	昭44.1.6	8
柏原財産区	〃	茅野市北山(柏原)	土地	8,459,924	○	〃	昭30.9.30	8
湯川財産区	〃	茅野市北山(湯川)	土地	5,970,036	○	〃	〃	10
大日影財産区	〃	茅野市泉野(大日影)	土地	334,922	○	管理会	昭30.3.19	7
槻木財産区	〃	茅野市泉野(上槻木下槻木)	土地	4,726,997	○	議会	昭30.9.30	10
小屋場財産区	〃	茅野市泉野(小屋場)	土地	541,978	○	〃	平15.8.1	7
中道財産区	〃	茅野市泉野(中道)	土地	1,815,851	○	〃	〃	7
塩沢財産区	〃	茅野市米沢(塩沢)	土地	3,464,423	○	〃	〃	7
埴原田財産区	〃	茅野市米沢(埴原田)	土地	468,996	○	〃	〃	7
鋳物師屋財産区	〃	茅野市米沢(鋳物師屋)	土地	70,709	○	管理会	昭30.3.19	7
北大塩財産区	〃	茅野市米沢(北大塩)	土地	11,692,588	○	議会	昭30.9.30	10
南大塩財産区	〃	茅野市豊平(南大塩)	土地	670,295	○	〃	平15.8.1	7
下古田財産区	〃	茅野市豊平(下古田)	土地	1,100,056	○	〃	昭30.9.30	8
上古田財産区	〃	茅野市豊平(上古田)	土地	1,572,360	○	〃	〃	8
塩之目財産区	〃	茅野市豊平(塩之目)	土地	557,716	○	〃	平15.8.1	7
上場沢財産区	〃	茅野市豊平(上場沢)	土地	496,375	○	〃	〃	7
御作田財産区	〃	茅野市豊平(御作田)	土地	374,428	○	〃	〃	7
白井出財産区	〃	茅野市湖東(白井出)	土地	159,848	○	〃	〃	5
笹原財産区	〃	茅野市湖東(笹原)	土地	926,272	○	〃	〃	7
須栗平財産区	〃	茅野市湖東(須栗平)	土地	296,571	○	〃	〃	7

区分 財産区の名称	設置年次	区域名	主な財産の種類及び規模		特別会計の設置の有無	管理機関		
			種類	面積 ㎡		機関	設置年月日	議員(委員)数(人)
堀財産区	明治22年	茅野市湖東(堀)	土地	568,528	○	議会	平15. 8. 1	7
田道財産区	〃	茅野市玉川(田道)	土地	51,783	×	管理会	昭30. 3.19	7
中沢財産区	〃	茅野市玉川(中沢)	土地	604,837	○	議会	平15. 8. 1	7
穴山財産区	〃	茅野市玉川(穴山)	土地	1,067,020	○	〃	平16. 3.30	7
山田財産区	〃	茅野市玉川(山田)	土地	529,556	○	〃	平15. 8. 1	8
粟沢財産区	〃	茅野市玉川(粟沢)	土地	333,358	○	〃	平16. 3.30	7
新井財産区	〃	茅野市宮川(新井)	土地	495,471	×	管理会	昭30. 3.19	7
糸萱財産区	〃	茅野市北山(糸萱)	土地	11,229	○	議会	平15. 8. 1	5
芹ヶ沢財産区	〃	茅野市北山(芹ヶ沢)	土地	54,122	○	〃	〃	7
中村財産区	〃	茅野市湖東(中村)	土地	30,230	○	〃	〃	7
金山財産区	〃	茅野市湖東(金山)	土地	2,696	○	〃	平16. 3.30	5
上菅沢財産区	〃	茅野市湖東(上菅沢)	土地	7,594	○	〃	平15. 8.1	7
山口財産区	〃	茅野市湖東(山口)	土地	7,685	○	〃	〃	7
新井財産区	〃	茅野市湖東(新井)	土地	9,814	○	〃	〃	7
福沢財産区	〃	茅野市豊平(福沢)	土地	83,157	○	〃	〃	7
下菅沢財産区	〃	茅野市豊平(下菅沢)	土地	24,281	○	管理会	昭30. 3.19	5
菊沢財産区	〃	茅野市玉川(菊沢)	土地	307,496	○	議会	平15. 8. 1	7
子之神財産区	〃	茅野市玉川(子之神)	土地	59,625	○	〃	〃	7
北久保財産区	〃	茅野市玉川(北久保)	土地	45,496	○	〃	平16. 3.30	7
神之原財産区	〃	茅野市玉川(神之原)	土地	272,439	○	〃	平15. 8. 1	7
外山財産区	〃	茅野市北山湖東の一部	土地	7,844,030	○	〃	昭62. 7. 7	12
内山財産区	〃	〃	土地	859,036	○	〃	〃	8
鹿山財産区	〃	茅野市北山湖東豊平の一部	土地	7,768,455	○	〃	〃	16
七ヶ耕地財産区	〃	茅野市豊平湖東の一部	土地	9,282,518	○	〃	〃	13

注(○･･･該当あり　×･･･該当なし)　　資料:財政課

選挙・議会

★主要選挙の概要

（単位：人・%）

選挙名＼状況	執行年月日	定数	候補者数	有権者数 総数	有権者数 男性	有権者数 女性	投票者数	投票率
長野県議会議員選挙	平成15年4月13日	1	3	42,781	21,013	21,768	26,068	60.9
茅野市長選挙	平成15年4月27日	1	1	無投票				
茅野市議会議員選挙	平成15年4月27日	23	24	42,758	21,013	21,745	30,573	71.5
衆議院議員選挙	平成15年11月9日	1	4	43,755	21,556	22,199	28,199	64.5
参議院議員選挙	平成16年7月11日	2	5	43,991	21,695	22,296	26,665	60.6
衆議院議員選挙	平成17年9月11日	1	3	44,405	21,896	22,509	31,471	70.9
長野県知事選挙	平成18年8月6日	1	2	44,234	21,806	22,428	28,570	64.6
長野県議会議員選挙	平成19年4月8日	2	5	44,098	22,365	21,733	25,428	57.3
茅野市長選挙	平成19年4月22日	1	2	44,061	21,711	22,350	29,739	67.5
茅野市議会議員選挙	平成19年4月22日	18	20	44,061	21,711	22,350	29,739	67.5
参議院議員選挙	平成19年7月29日	2	4	44,830	22,122	22,708	28,392	63.3
衆議院議員選挙	平成21年8月30日	1	4	45,246	22,201	23,045	34,615	76.5
参議院議員選挙	平成22年7月11日	2	6	45,255	22,208	23,047	29,739	65.7
長野県知事選挙	平成22年8月8日	1	3	44,938	22,052	22,886	23,576	52.5
長野県議会議員選挙	平成23年4月10日	2	3	44,608	21,850	22,758	23,357	52.4
茅野市長選挙	平成23年4月24日	1	2	44,553	21,809	22,744	28,780	64.6
茅野市議会議員選挙	平成23年4月24日	18	23	44,553	21,809	22,744	28,778	64.6
衆議院議員選挙	平成24年12月16日	1	4	45,194	22,136	23,058	29,679	65.7
参議院議員選挙	平成25年7月21日	2	6	45,175	22,113	23,062	26,841	59.4
長野県知事選挙	平成26年8月10日	1	3	44,690	21,862	22,828	19,704	44.1
衆議院議員選挙	平成26年12月14日	1	3	45,073	22,088	22,985	26,337	58.4
長野県議会議員選挙	平成27年4月12日	2	2	無投票				
茅野市長選挙	平成27年4月26日	1	2	44,360	21,726	22,634	26,586	59.9
茅野市議会議員選挙	平成27年4月26日	18	20	44,360	21,726	22,634	26,582	59.9

資料：選挙管理委員会

★選挙人名簿登録者数

（単位：人）

期日＼区分	総数	男	女
平成23年3月2日	45,394	22,279	23,115
平成23年6月2日	45,346	22,235	23,111
平成23年9月2日	45,296	22,225	23,071
平成23年12月2日	45,324	22,221	23,103
平成24年3月2日	45,322	22,215	23,107
平成24年6月2日	45,289	22,208	23,081
平成24年9月2日	45,340	22,230	23,110
平成24年12月2日	45,284	22,187	23,097
平成25年3月2日	45,275	22,173	23,102
平成25年6月2日	45,232	22,169	23,063
平成25年9月2日	45,210	22,125	23,085
平成25年12月2日	45,131	22,086	23,045
平成26年3月2日	45,128	22,090	23,038
平成26年6月2日	45,049	22,076	22,973
平成26年9月2日	45,095	22,086	23,009
平成26年12月2日	45,132	22,112	23,020
平成27年3月2日	45,130	22,133	22,997
平成27年6月2日	45,053	22,078	22,975
平成27年9月2日	45,037	22,093	22,944
平成27年12月2日	45,050	22,132	22,918
平成28年3月2日	44,995	22,103	22,892

資料：選挙管理委員会

★歴代議長

代	氏　名	就任年月日
初代	宮坂捲雄	昭和33年8月1日
2代	丸茂作太郎	昭和34年5月8日
3代	宮坂捲雄	昭和36年4月28日
4代	宮坂捲雄	昭和38年5月8日
5代	矢崎哲男	昭和39年6月29日
6代	矢崎哲男	昭和40年4月28日
7代	三浦政廣	昭和42年5月10日
8代	浜史郎	昭和44年4月25日
9代	今井万作	昭和46年5月10日
10代	篠原文三	昭和46年6月18日
11代	篠原文三	昭和48年5月9日
12代	宮坂正二	昭和50年5月9日
13代	宮坂正二	昭和52年5月6日
14代	小池文人	昭和54年5月8日
15代	小池文人	昭和56年5月8日
16代	有賀弘	昭和58年5月6日
17代	有賀弘	昭和60年5月8日
18代	伊東喜与人	昭和62年5月7日
19代	伊東喜与人	平成1年5月8日
20代	伊東喜与人	平成3年5月8日
21代	伊東喜与人	平成5年5月7日
22代	柿沢拓	平成7年5月10日
23代	柿沢拓	平成9年5月8日
24代	守屋武司	平成11年5月10日
25代	今井利弥	平成13年5月10日
26代	丸茂恵司	平成15年5月12日
27代	伊藤公夫	平成17年5月12日
28代	吉田久明	平成19年5月10日
29代	島立雄幸	平成21年5月12日
30代	小平吉保	平成23年5月12日
31代	小平吉保	平成25年5月10日
32代	小松一平	平成27年5月13日

★歴代副議長

代	氏　名	就任年月日
初代	両角勝	昭和33年8月1日
2代	三浦政廣	昭和34年5月8日
3代	牛山武	昭和36年4月28日
4代	机元三	昭和38年5月8日
5代	牛山武	昭和40年4月28日
6代	浜史郎	昭和42年5月8日
7代	篠原文三	昭和44年4月25日
8代	五味務	昭和46年5月10日
9代	竹村美喜治	昭和48年5月9日
10代	小池文人	昭和50年5月8日
11代	小池文人	昭和52年5月6日
12代	有賀弘	昭和54年5月8日
13代	有賀弘	昭和56年5月8日
14代	伊東喜与人	昭和58年5月6日
15代	伊東喜与人	昭和60年5月8日
16代	日下部袈裟美	昭和62年5月7日
17代	日下部袈裟美	平成1年5月8日
18代	伊藤和夫	平成3年5月8日
19代	日下部袈裟美	平成5年5月7日
20代	伊藤公夫	平成7年5月10日
21代	小尾三雄	平成9年5月8日
22代	中村忠篤	平成11年5月10日
23代	牛山晴一	平成13年5月10日
24代	平林安	平成15年5月12日
25代	島立雄幸	平成17年5月12日
26代	柳澤源太郎	平成19年5月10日
27代	細川治幸	平成21年5月12日
28代	伊藤眞智子	平成23年5月12日
29代	堀晃	平成24年12月20日
30代	大久保功身	平成25年5月10日
31代	小池賢保	平成27年5月13日

★議員名簿

（平成28年5月27日現在）

議　席	所属委員会	氏　名	議　席	所属委員会	氏　名
18　議長	総務環境 予算決算	小松　一平	8	◎総務環境 予算決算	両角　昌英
17　副議長	福祉教育 予算決算	小池　賢保	9	◎経済建設 予算決算	伊藤　勝
1	◎福祉教育 予算決算	松山　孝志	10	福祉教育 予算決算	伊藤　玲子
2	○経済建設 予算決算	丸茂　岳人	11	経済建設 ◎予算決算	樋口　敏之
3	福祉教育 議会運営 予算決算	伊藤　正陽	12	経済建設 ◎議会運営 予算決算	篠原　啓郎
4	総務環境 ○予算決算	小尾　一郎	13	経済建設 ○議会運営 予算決算	山岸　正衛
5	○福祉教育 議会運営 予算決算	長田　近夫	14	総務環境 議会運営 予算決算	望月　克治
6	○総務環境 予算決算	矢島　正恒	15	総務環境 議会運営 予算決算	宮坂　武男
7	経済建設 予算決算	両角　秀喜	16	福祉教育 予算決算	北沢　千登勢

◎　委員長　　○副委員長

資料：議会事務局

★市議会開催状況

区分 / 年	定例会			臨時会			常任委員会		
	回数 回	日数 日	付議件数 件	回数 回	日数 日	付議件数 件	回数 回	日数 日	付議件数 件
平成18年	4	26	110	1	1	1	14	14	63
19	4	26	103	2	2	13	19	20	63
20	4	26	109	－	－	－	19	21	84
21	4	25	107	4	4	10	19	21	75
22	4	26	106	2	2	4	20	22	85
23	4	24	91	2	2	16	18	22	84
24	4	24	98	－	－	－	22	26	74
25	4	24	110	1	1	12	22	26	79
26	4	24	98	－	－	－	23	27	70
27	4	24	105	2	2	13	21	25	81

資料:議会事務局

★市議会議案審議状況

(単位:件)

区分 / 年	議案件数	議案内訳		議決内訳						請願陳情件数
		市長提出	議員提出	原案可決	修正	審議未了	否決	撤回	継続審議	
平成18年	111	100	11	110	－	－	－	1	－	16
19	116	93	23	114	－	－	－	2	－	14
20	109	101	8	109	－	－	－	－	－	22
21	117	92	25	114	－	－	3	－	－	22
22	110	99	11	110	－	－	－	－	－	16
23	107	88	19	107	－	－	－	－	－	11
24	98	86	12	96	－	－	2	－	－	16
25	122	91	31	117	－	－	5	－	－	17
26	98	82	16	92	－	－	6	－	－	21
27	118	105	13	114	1	－	2	－	1	27

資料:議会事務局

産　　業

★産業別事業所数と従業者数の推移

(単位:ヶ所、人))(各年7月1日現在)(平成24年は2月2日実施)

年度 / 産業分類	平成21年度				平成24年度		平成26年度			
	事業所		従業者		事業所	従業者	事業所		従業者	
		うち民営		うち民営	民営	民営		うち民営		うち民営
総数(事業内容不詳含む)	3,097	3,009			2,806		3,197	3,076		
A～S 全産業(事業内容不詳を除く)	3,014	2,926	26,338	24,107	2,734	23,552	3,139	3,018	27,138	24,682
A～B 農林漁業	11	10	94	92	10	97	19	18	130	129
C 鉱業, 採石業, 砂利採取業	-	-	-	-	1	3	1	1	2	2
D 建設業	364	364	1,749	1,749	323	1,471	349	349	1,558	1,558
E 製造業	414	414	7,685	7,685	408	8,572	439	439	8,745	8,745
F 電気・ガス・熱供給・水道業	2	1	41	4	1	6	6	3	51	16
G 情報通信業	17	17	67	67	19	63	20	20	96	96
H 運輸業, 郵便業	36	36	780	780	29	779	27	27	712	712
I 卸売業, 小売業	606	606	3,999	3,999	538	3,288	588	588	3,883	3,883
J 金融業, 保険業	37	37	349	349	35	410	38	38	340	340
K 不動産業, 物品賃貸業	147	146	477	477	133	445	151	149	511	507
L 学術研究, 専門・技術サービス業	106	106	399	399	97	225	106	106	298	298
M 宿泊業, 飲食サービス業	611	611	3,932	3,932	552	3,951	617	617	3,618	3,618
N 生活関連サービス業, 娯楽業	236	233	1,295	1,284	228	1,030	246	242	1,167	1,156
O 教育, 学習支援業	98	76	1,064	538	73	448	105	82	981	487
P 医療, 福祉	155	124	2,387	1,268	136	1,404	230	175	3,153	1,737
Q 複合サービス事業	26	26	229	229	23	142	25	25	302	302
R サービス業(他に分類されないもの)	121	119	1,266	1,255	128	1,218	144	139	1,110	1,096
S 公務(他に分類されるものを除く)	27		525				28		481	

※産業別の「事業所数」及び「従業者数」は、必要な事項が得られた事業所を対象に集計した

資料:経済センサス

※全産業の民営数値は、A～Rの合計数値

★産業分類・従業者規模別民営事業所数及び従業者数

(平成26年7月1日現在)

区分 / 産業別	総数		1～4人		5～9人		10～19人		20～29人		30人以上		出向・派遣従業者のみ
	事業所 所	従業者 人	事業所 所	従業者 人	事業所 所	従業者 人	事業所 所	従業者 人	事業所 所	従業者 人	事業所 所	従業者 人	事業所 所
総数	3,018	24,682	1,912	4,134	572	3,743	291	3,836	89	2,096	141	10,873	13
A～B 農林漁業	18	129	9	26	4	26	1	11	1	21	1	45	2
C 鉱業, 採石業, 砂利採取業	1	2	1	2	-	-	-	-	-	-	-	-	-
D 建設業	349	1,558	237	502	74	474	28	349	7	158	2	75	1
E 製造業	439	8,745	206	492	78	527	61	812	29	680	65	6,234	-
F 電気・ガス・熱供給・水道業	3	16	1	3	2	13	-	-	-	-	-	-	-
G 情報通信業	20	96	15	35	4	29	-	-	-	-	1	32	-
H 運輸業, 郵便業	27	712	5	9	8	49	4	57	3	68	7	529	-
I 卸売業, 小売業	588	3,883	377	855	113	745	65	837	11	255	20	1,191	2
J 金融業, 保険業	38	340	16	38	9	59	7	95	1	26	3	122	2
K 不動産業, 物品賃貸業	149	507	121	238	18	119	6	77	3	73	-	-	1
L 学術研究, 専門・技術サービス業	106	298	91	170	13	84	1	10	-	-	1	34	-
M 宿泊業, 飲食サービス業	617	3,618	395	898	137	879	59	797	11	264	11	780	4
N 生活関連サービス業, 娯楽業	242	1,156	183	364	33	217	13	177	8	189	5	209	-
O 教育, 学習支援業	82	487	62	102	11	71	5	73	1	28	2	213	1
P 医療, 福祉	175	1,737	80	162	44	305	25	320	12	290	14	660	-
Q 複合サービス事業	25	302	12	32	9	52	2	20	-	-	2	198	-
R サービス業(他に分類されないもの)	139	1,096	101	206	15	94	14	201	2	44	7	551	-

※「事業所数」には、事業内容等不詳を含まない。

※「事業所数」は、民営事業所のみ。

資料:経済センサス-基礎調査

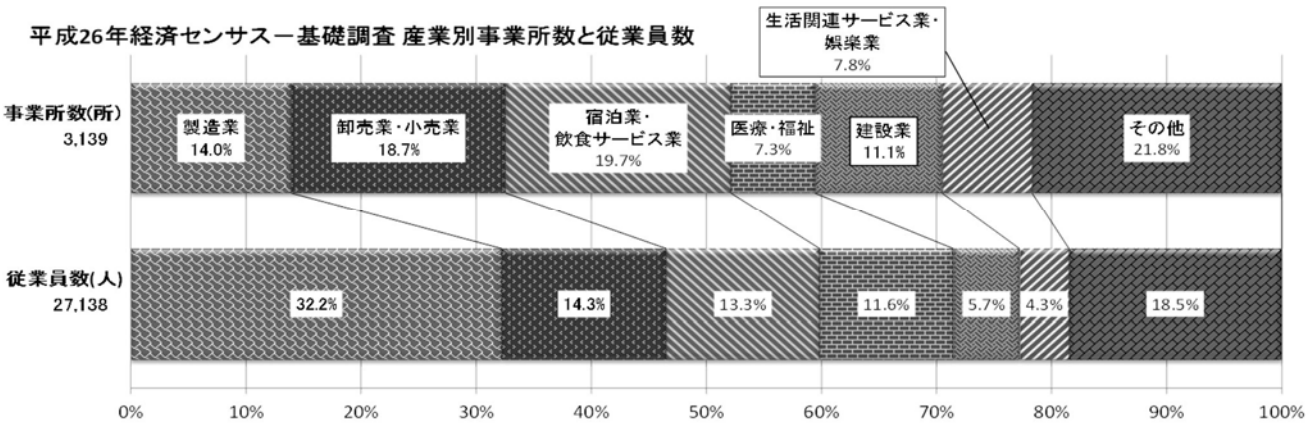

★長野県19市別民営事業所数及び従業者数

（単位：人、%）（平成26年7月1日、平成24年2月1日）

状況 / 市名	事業所数			従業者数			一事業所当り従業者増減数（人）
	平成26年	平成24年	増減率	平成26年	平成24年	増減率	
県計	111,281	112,369	△ 1.0	934,622	923,685	1.2	0.2
市計	88,306	88,882	△ 0.6	754,960	755,538	△ 0.1	0.1
郡計	22,975	23,487	△ 2.2	179,662	168,147	6.8	0.7
長野市	20,308	20,306	0.0	183,861	179,647	2.3	0.2
松本市	13,522	13,651	△ 0.9	120,049	120,070	0.0	0.1
上田市	7,780	7,909	△ 1.6	70,562	69,900	0.9	0.2
岡谷市	2,754	2,862	△ 3.8	21,507	22,850	△ 5.9	△ 0.2
飯田市	6,319	6,411	△ 1.4	49,925	50,841	△ 1.8	△ 0.0
諏訪市	3,390	3,524	△ 3.8	27,010	27,528	△ 1.9	0.2
須坂市	2,569	2,564	0.2	21,123	20,461	3.2	0.2
小諸市	2,101	2,134	△ 1.5	17,543	17,563	△ 0.1	0.1
伊那市	3,597	3,593	0.1	29,249	28,702	1.9	0.1
駒ヶ根市	1,825	1,872	△ 2.5	16,885	16,744	0.8	0.3
中野市	2,153	2,158	△ 0.2	17,781	17,938	△ 0.9	△ 0.1
大町市	1,654	1,707	△ 3.1	12,934	12,710	1.8	0.4
飯山市	1,260	1,333	△ 5.5	8,756	9,536	△ 8.2	△ 0.2
茅野市	**3,076**	**2,806**	**9.6**	**24,682**	**23,552**	**4.8**	**△ 0.4**
塩尻市	2,989	3,039	△ 1.6	29,546	28,511	3.6	0.5
佐久市	4,925	4,879	0.9	40,203	39,864	0.9	△ 0.0
千曲市	2,805	2,980	△ 5.9	23,975	23,150	3.6	0.8
東御市	1,373	1,318	4.2	12,749	11,884	7.3	0.3
安曇野市	3,906	3,836	1.8	36,620	34,087	7.4	0.5

※「事業所数」には、事業内容等不詳を含む
※「従業者数」は、必要な事項の数値が得られた事業所を対象に集計

資料:経済センサス



★工業規模の推移

（各年12月31日・23年は24年2月1日現在）

区分 / 年(西暦)	事業所数	従業者数 (人)	製造品出荷額等 (万円)	現金給与額 (万円)	粗付加価値額 (万円)
平成17年	248	8,382	30,327,746	3,698,738	9,928,833
18	237	8,376	22,354,322	3,748,098	9,493,483
19	244	8,571	24,714,461	3,816,252	10,576,764
20	250	8,482	21,369,716	3,686,704	8,635,999
21	208	7,252	15,048,955	2,922,218	6,503,726
22	202	7,554	17,780,762	2,984,982	7,648,872
23	202	7,049	16,985,405	2,858,917	7,334,063
24	202	7,478	16,991,595	2,921,817	7,057,880
25	214	7,995	18,151,815	3,123,320	7,279,915
26	223	8,331	19,826,359	3,280,601	7,610,039

※平成23年は経済センサス-活動調査　　資料：工業統計、経済センサス

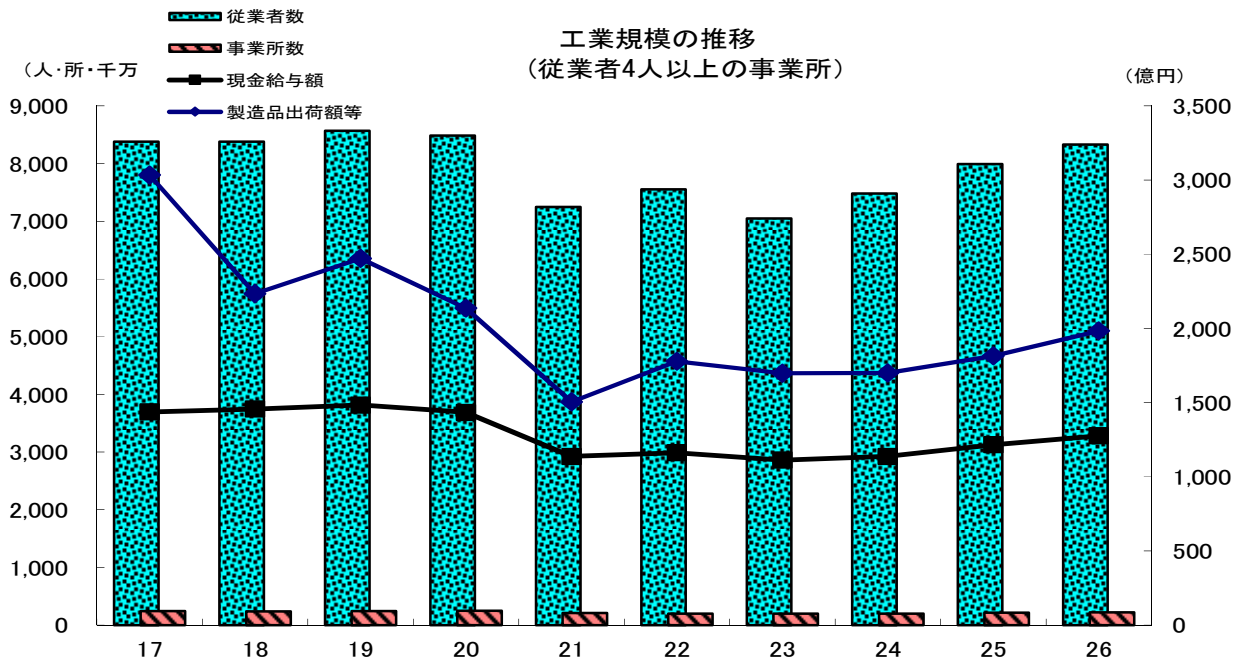

★従業者1人当たり、1事業所当たりの工業規模の推移

（各年12月31日・23年は24年2月1日現在）

状況 / 年度	従業者1人当たり			1事業所当たり		
	製造品出荷額等 万円	粗付加価値額 万円	現金給与額 万円	従業者数 人	製造品出荷額等 万円	粗付加価値額 万円
平成20年度	2,519	1,018	435	34	85,479	34,544
21	2,075	897	403	35	72,351	31,268
22	2,353	1,013	395	37	88,023	37,865
23	2,409	1,040	405	35	84,086	30,367
24	2,272	946	391	37	84,117	34,940
25	2,270	911	391	37	84,822	34,018
26	2,380	913	394	37	88,907	34,126

※粗付加価値額＝製造品出荷額等－（原材料使用額等－内国消費税額）
平成23年は経済センサス-活動調査の確報値です。　　資料：工業統計調査・経済センサス

★産業(中分類)別工業規模の推移

(各年12月31日・23年は24年2月1日現在)(単位:人・万円)

区分 / 産業別(中分類)		平成23年			平成24年			平成25年			平成26年		
		事業所数	従業員数	製造品出荷額等	事業所数	従業員数	製造品出荷額等	事業所数	従業員数	製造品出荷額等	事業所数	従業員数	製造品出荷額等
総数		202	7,049	16,985,405	202	7,478	16,991,595	214	7,995	18,151,815	223	8,331	19,826,359
9	食料	18	494	1,005,063	18	629	1,301,826	20	629	1,337,593	22	701	1,424,125
10	飲料	2	29	X	1	13	X	1	13	X	1	13	X
11	繊維	1	4	X	1	4	X	1	4	X	1	4	X
12	木材	3	21	23,322	3	23	26,118	3	21	29,536	4	44	76,081
13	家具	2	75	X	2	58	X	4	75	106,672	4	79	136,032
14	紙	1	45	X	1	40	X	1	41	X	1	46	X
15	印刷	4	48	53,660	4	44	32,971	5	51	36,300	5	50	37,200
16	化学	2	57	X	2	56	X	2	56	X	2	58	X
17	石油	1	6	X	1	6	X	1	5	X	1	5	X
18	ﾌﾟﾗｽﾁｯｸ	14	434	1,110,607	12	179	192,909	13	359	936,342	14	388	1,089,855
19	ゴム	2	144	X	2	156	X	2	149	X	2	135	X
21	窯業	2	19	X	3	35	74,355	3	37	88,558	3	33	94,320
22	鉄鋼	5	66	671,673	3	62	611,614	3	61	569,291	3	61	665,737
23	非鉄	5	342	2,766,128	7	728	3,147,109	6	408	2,753,432	7	709	3,500,821
24	金属	25	550	910,796	21	472	828,510	25	468	887,525	26	606	1,024,344
25	はん用	8	308	1,023,449	9	420	1,307,840	9	449	1,123,031	10	480	1,285,865
26	生産用	30	931	1,795,885	32	717	2,033,752	37	1,072	2,499,941	34	779	2,007,864
27	業務用	10	205	340,190	11	359	551,631	10	349	493,614	14	441	662,175
28	電子	19	1,571	3,285,055	23	1,686	2,890,804	25	1,934	3,229,687	26	1,969	3,631,698
29	電気	16	680	1,077,880	18	866	1,253,375	17	805	1,183,198	17	839	1,512,668
30	情報	9	420	502,504	4	266	347,186	4	393	753,819	3	297	437,578
31	輸送	15	467	1,044,880	17	539	1,248,536	14	501	1,129,325	15	499	1,243,234
32	その他	8	133	227,436	7	120	177,896	8	115	131,481	8	95	132,704

※調査対象は従業者4名以上の事業所

資料:工業統計調査・経済センサス-活動調査

産業(中分類)別構成比

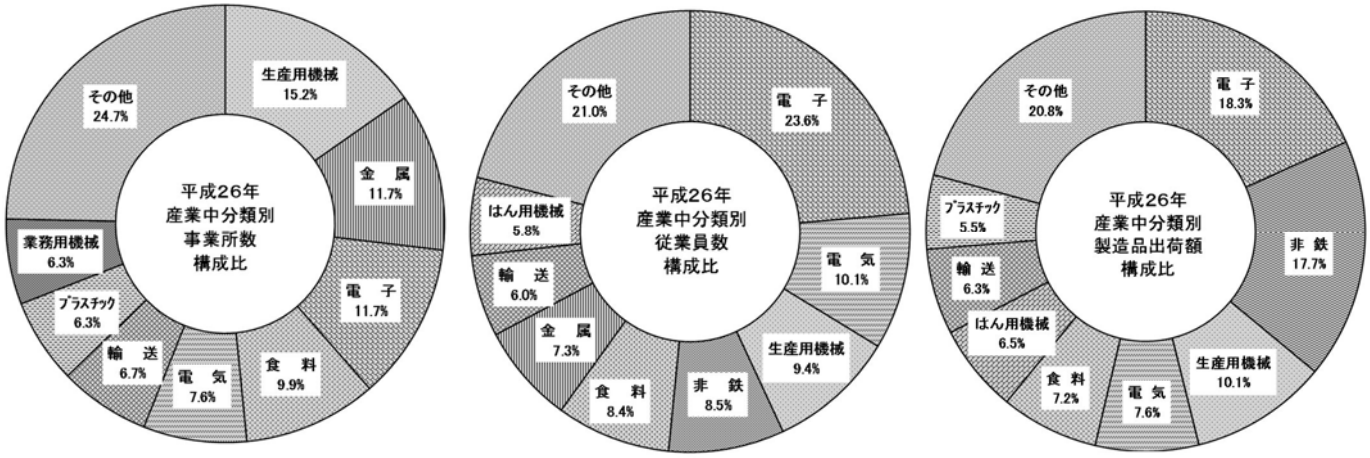

★産業中分類規模別事業所数

（単位：人、万円）（平成26年12月31日現在）

区分 産業別（中分類）		事業所数 4～9	10～19	20～29	30～299	300以上	総数	従業員数	製造品出荷額等
9	食料	4	8	4	6	－	22	701	1,424,125
10	飲料	－	1	－	－	－	1	13	X
11	繊維	1	－	－	－	－	1	4	X
12	木材	3	－	1	－	－	4	44	76,081
13	家具	3	－	－	1	－	4	79	136,032
14	紙	－	－	－	1	－	1	46	X
15	印刷	3	2	－	－	－	5	50	37,200
16	化学	－	－	1	1	－	2	58	X
17	石油	1	－	－	－	－	1	5	X
18	ﾌﾟﾗｽﾁｯｸ	7	4	－	3	－	14	388	1,089,855
19	ゴム	－	1	－	1	－	2	135	X
21	窯業	1	2	－	－	－	3	33	94,320
22	鉄鋼	－	1	2	－	－	3	61	665,737
23	非鉄	1	－	2	4	－	7	709	3,500,821
24	金属	7	10	4	5	－	26	606	1,024,344
25	はん用機械	5	3	1	－	1	10	480	1,285,865
26	生産用機械	13	9	4	8	－	34	779	2,007,864
27	業務用機械	2	6	2	4	－	14	441	662,175
28	電子	4	6	5	10	1	26	1,969	3,631,698
29	電気	5	5	2	4	1	17	839	1,512,668
30	情報	1	－	－	2	－	3	297	437,578
31	輸送	3	6	1	5	－	15	499	1,243,234
32	その他	5	2	－	1	－	8	95	132,704
総数		69	66	29	56	3	223	8,331	19,826,359

資料：工業統計調査

★工業団地の現況

（平成28年4月1日現在）

名称 ＼ 状況	開発面積 ha	区画数	分譲数	造成年度
福沢工業団地	4.0	16	16	昭和56年～昭和57年
米沢工業団地	4.4	1	1	昭和61年～昭和62年
諏訪南インター林間工業団地	28.9	5	5	昭和61年～平成元年
上原山林間工業公園	23.1	16	16	昭和61年～平成元年
金沢工業団地	20.6	1	1	平成元年～平成 4年
長倉工業団地	1.8	2	2	平成 2年
塩之目工業団地	11.2	3	3	昭和63年～平成4年
玉川工業団地	1.8	1	1	平成 2年
丸山工業団地	13.3	7	5	平成 6年～
計	109.1	52	50	

資料：商工課

★商業規模の推移（卸売、小売業）

（各年6月1日、平成24年は2月1日、平成26年は7月1日現在）

状況 / 年	事業所数	従業者数 人	売場面積 ㎡	商品販売額 万円
平成 3年	697	3,120	48,103	8,616,041
平成 6年	682	3,283	49,205	8,503,864
平成 9年	667	3,287	69,428	9,175,933
平成11年（簡易調査）	643	3,702	81,178	9,176,751
平成14年	573	3,627	77,414	8,262,574
平成16年（簡易調査）	559	3,709	83,889	8,622,556
平成19年	569	3,749	86,903	9,561,997
平成24年(経済センサス)	424	2,425	51,310	6,046,767
平成26年	426	2,854	60,020	7,463,900

※平成24・26年は、産業格付け不能事業所を含まない。

資料：商業統計調査・経済センサス

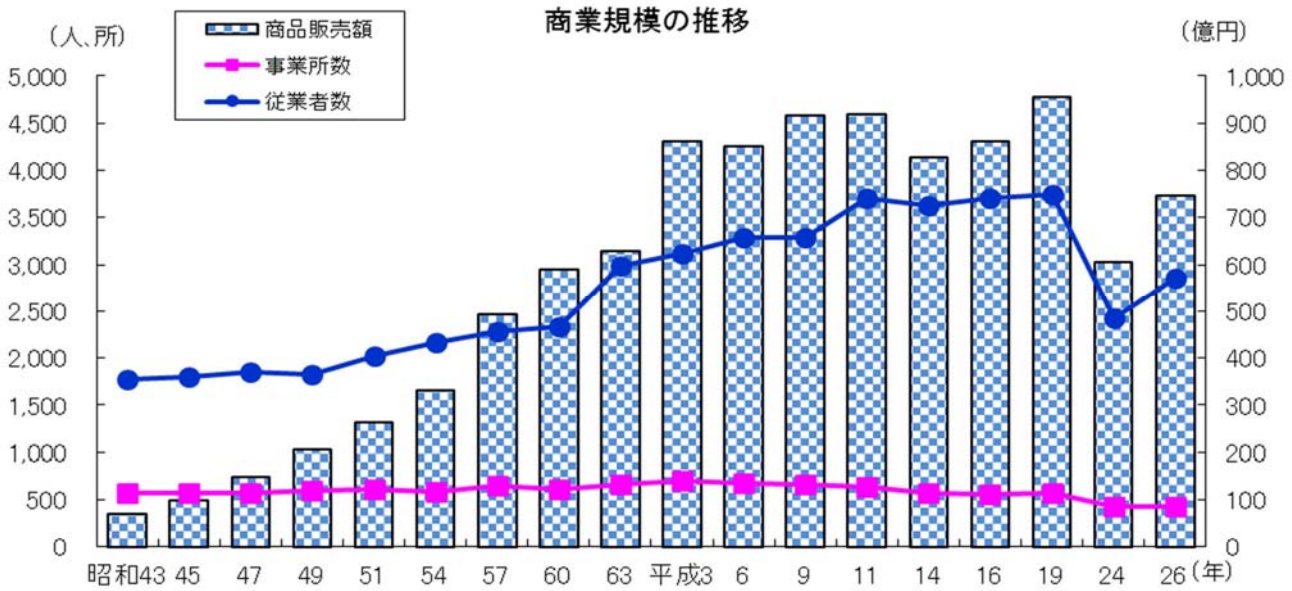

★商業中分類別の概要

（単位：人・百万円・㎡）（平成24年2月1日、平成26年7月1日現在）

状況 / 商業別(中分類)	平成24年 商店数	従業者数	年間商品販売額	売場面積	平成26年 商店数	従業者数	年間商品販売額	売場面積
総数	424	2,425	60,468	51,310	426	2,854	74,639	60,020
卸売業計	83	448	19,287	－	92	577	27,800	－
各種商品	－	－	－	－	－	－	－	－
繊維・衣服等	1	3	X	－	3	7	54	－
飲食料品	21	109	1,337	－	29	166	11,545	－
建築材料・鉱物金属等	26	145	4,110	－	24	141	5,040	－
機械器具	19	119	11,729	－	20	114	8,343	－
その他の卸売業	16	72	X	－	16	149	2,817	－
小売業計	341	1,977	41,181	51,310	334	2,277	46,840	60,020
各種商品	3	105	3,193	6,119	2	8	X	X
織物・衣服・身の回り品	36	150	2,232	6,504	47	182	2,599	6,436
飲食料品	89	561	8,671	12,110	89	822	14,062	21,415
機械器具	64	272	6,647	3,830	58	262	5,655	4,520
その他の小売業	137	779	17,210	22,747	127	904	X	X
無店舗業	12	110	3,228	－	11	99	3,021	－

※管理，補助的経済活動のみを行う事業所、産業細分類が格付不能の事業所、卸売の商品販売額（仲立手数料を除く）、小売の商品販売額及び仲立手数料のいずれの金額も無い事業所は含まない。

※従業者数とは、「個人業主」、「無給家族従業者」、「有給役員」及び「常用雇用者」の計であり、臨時雇用者は含めていない。

資料：経済センサス

★専兼業別農家数の推移

（単位：戸）（各年2月1日現在）

区分 / 年		農家総数	農家率	専業		第一種兼業		第二種兼業		自給的農家数	
				農家数	比率	農家数	比率	農家数	比率	農家数	比率
平成2年		3,628	24.3	384	10.6	446	12.3	1,767	48.7	1,031	28.4
7		3,346	20.0	354	10.6	436	13.0	1,581	47.3	975	29.1
12		2,964	15.3	321	10.8	273	9.2	1,345	45.4	1,025	34.6
17		2,738	13.1	327	11.9	234	8.5	988	36.1	1,189	43.4
22		2,548	11.9	333	13.1	160	6.3	816	32.0	1,239	48.6
27		2,452	11.0	375	15.3	86	3.5	697	28.4	1,294	52.8
地区別内訳	ちの	138	3.0	9	6.5	－	－	22	15.9	107	77.6
	宮川	368	8.0	34	9.2	14	3.8	81	22.0	239	64.9
	米沢	251	11.4	34	13.5	1	0.4	69	27.5	147	58.6
	豊平	336	15.1	57	17.0	15	4.5	99	29.5	165	49.1
	玉川	413	9.7	66	16.0	18	4.4	123	29.8	206	49.9
	泉野	265	35.9	61	23.0	13	4.9	126	47.5	65	24.5
	金沢	170	17.3	21	12.4	4	2.4	37	21.8	108	63.5
	湖東	262	24.0	55	21.0	8	3.1	81	30.9	118	45.0
	北山	249	15.2	38	15.3	13	5.2	59	23.7	139	55.8

資料：農業センサス

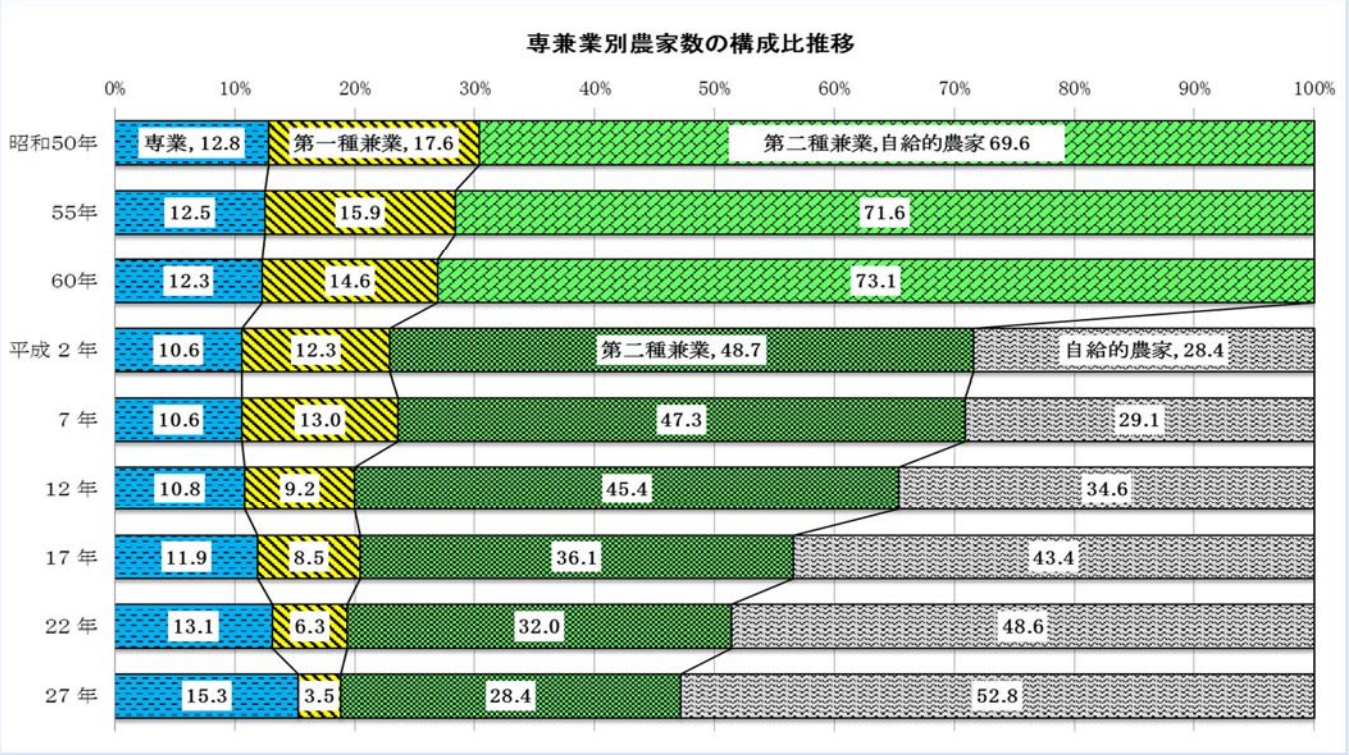

★年齢別の農業就業人口（自営農業に主として従事した世帯員数）

（単位：人）

年＼年齢		計	男	女	15 ～ 19	20 ～ 29	30 ～ 39	40 ～ 49	50 ～ 59	60 ～ 69	70歳以上
平成7年		4,748	1,859	2,889	228	105	281	301	545	1,591	1,697
12		3,278	1,420	1,858	183	110	151	178	249	961	1,446
17		2,689	1,239	1,450	131	56	84	123	211	678	1,406
22		2,076	1,013	1,063	71	32	40	81	161	455	1,236
27		1,901	919	982	51	40	42	84	142	435	1,107
地区別内訳	ち　の	57	26	31	3	1	2	5	5	8	33
	宮　川	228	104	124	3	7	2	11	19	48	138
	米　沢	147	70	77	3	1	3	8	8	37	87
	豊　平	272	139	133	4	1	8	9	16	62	172
	玉　川	349	164	185	14	15	9	10	25	85	191
	泉　野	315	143	172	6	5	7	19	30	71	177
	金　沢	104	54	50	0	2	0	1	7	28	66
	湖　東	231	113	118	13	3	5	9	12	47	142
	北　山	198	106	92	5	5	6	12	20	49	101

資料：農業センサス

★地区別経営耕地規模別農家数

（単位：戸）（各年2月1日現在）

年＼種別		自給的農家	販売農家 30a未満	30～50	50～100	100～150	150～200	200～300	300～500	500以上	総農家数
平成7年		975	743	974	378	149	59	13	29	26	3,346
12		1,025	569	802	332	126	55	18	28	9	2,964
17		1,189	11	440	614	279	116	60	19	10	2,738
22		1,239	6	313	549	245	97	63	20	16	2,548
27		1,294	3	290	461	217	91	47	24	25	2,452
地区別内訳	ち　の	107	－	11	12	6	1	－	1	－	138
	宮　川	239	－	47	50	19	9	2	1	1	368
	米　沢	147	－	37	45	11	3	3	3	2	251
	豊　平	165	－	39	67	29	13	10	7	6	336
	玉　川	206	－	67	90	33	11	5	1	－	413
	泉　野	65	3	31	78	47	25	8	4	4	265
	金　沢	108	－	20	28	8	3	1	1	1	170
	湖　東	118	－	17	51	41	11	13	4	7	262
	北　山	139	－	21	40	23	15	5	2	4	249

※ 自給的農家･･･経営耕地面積が30a未満の農家でかつ農産物販売金額が50万円未満の農家をいう。
販 売 農 家･･･経営耕地面積が30a以上又は農産物販売金額が50万円以上の農家をいう。

資料：農業センサス

★経営耕地の状況

（各年2月1日現在）

年＼状況		経営耕地面積 総農家 ha	販売農家 田 ha	樹園地 ha	畑 ha	自給的農家 ha	総農家数 戸	農家一戸当り経営耕地面積 a
平成 7年		2,138.2	1,424.1	24.1	690.0	－	3,346	63.9
12		1,888.6	1,144.0	18.9	524.8	200.9	2,964	63.7
17		1,640.7	981.1	14.0	427.3	218.3	2,738	59.9
22		1,562.2	936.0	13.3	385.8	227.1	2,548	61.3
27		1,503.3	873.6	15.1	378.7	236.0	2,452	61.3
地区別内訳	ち　の	40.5	11.5	8.7	3.4	17.0	138	29.3
	宮　川	153.6	77.5	0.6	32.8	42.7	368	41.7
	米　沢	120.6	77.2	0.1	15.9	27.4	251	48.1
	豊　平	243.5	116.5	0.3	96.4	30.3	336	72.5
	玉　川	205.5	121.8	1.3	44.2	38.2	413	49.8
	泉　野	244.7	162.5	－	70.0	12.3	265	92.3
	金　沢	72.9	32.1	3.5	17.3	19.9	170	42.9
	湖　東	247.9	155.6	0.5	70.3	21.6	262	94.6
	北　山	174.1	118.9	0.1	28.4	26.6	249	69.9

資料：農業センサス

★販売目的で作付け(栽培)した作物の類別作付け(栽培)経営体数

(単位:戸)(各年2月1日現在)

品目		作付(栽培)実経営体数	稲	麦類	雑穀	いも類	豆類	工芸農作物	野菜類	花き類・花木	その他の作物
平成7年		2,220	2,058	1	16	59	46	−	1,044	353	16
12		1,746	1,614	2	91	226	152	4	665	308	33
17		1,366	1,242	3	68	167	134	4	666	399	30
22		1,220	1,113	−	55	128	99	9	494	234	27
27		1,120	1,021	−	117	104	55	2	447	179	47
地区別内訳	ちの	31	28	−	−	2	1	−	7	−	13
	宮川	123	112	−	9	13	5	−	52	21	7
	米沢	103	99	−	6	13	6	−	32	19	2
	豊平	161	145	−	21	23	15	1	65	17	2
	玉川	197	183	−	23	20	3	−	88	24	10
	泉野	197	183	−	18	6	6	−	102	23	2
	金沢	59	52	−	2	2	−	−	13	11	6
	湖東	140	127	−	20	16	11	1	52	29	2
	北山	109	92	−	18	9	8	−	36	35	3

資料:農業センサス

★総農家の経営耕地の状況

(単位:戸、a)(平成27年年2月1日現在)

状況 / 地区		経営耕地のある農家数	経営耕地面積	所有耕地		うち貸付耕地		耕作放棄地		借入耕地	
				農家数	面積	農家数	面積	農家数	面積	農家数	面積
平成22年		2,547	156,221	2,532	145,154	682	23,579	1,073	23,302	521	34,646
27		2,450	150,331	2,426	139,714	792	28,778	1,090	24,656	487	39,395
地区別内訳	ちの	138	4,048	136	4,307	22	576	47	597	16	317
	宮川	368	15,362	364	14,893	67	1,704	175	3,449	35	2,173
	米沢	251	12,064	248	10,713	75	1,866	130	2,595	56	3,217
	豊平	336	24,345	335	23,345	150	6,902	142	3,630	82	7,902
	玉川	412	20,550	408	20,846	115	2,788	162	3,647	62	2,492
	泉野	264	24,472	264	22,922	95	4,008	106	2,804	75	5,558
	金沢	170	7,285	169	6,907	42	1,026	102	2,110	27	1,404
	湖東	262	24,793	259	20,590	119	5,427	111	3,056	67	9,630
	北山	249	17,412	243	15,191	107	4,481	115	2,768	67	6,702

※所有耕地に耕作放棄地を含めていません

資料:農業センサス

★農産物販売金額規模別農家数

(単位:戸)(各年2月1日現在)

金額 / 年		販売なし	50万円未満	50万～100万円	100万～200万円	200万～300万円	300万～500万円	500万～1,000万円	1,000万～1,500万円	1,500万円以上	販売農家数
平成7年		164	869	410	287	166	207	178	48	42	2,371
12		182	780	287	183	136	144	146	42	39	1,939
17		185	540	214	192	111	141	90	40	36	1,549
22		94	555	213	173	65	82	65	36	26	1,309
27		78	479	211	136	69	70	63	27	25	1,158
地区別内訳	ちの	X	12	6	X	−	5	3	X	−	31
	宮川	7	67	14	11	5	6	15	X	X	129
	米沢	7	58	14	10	6	5	X	−	X	104
	豊平	16	75	21	26	9	7	10	4	3	171
	玉川	19	82	40	23	13	11	8	6	5	207
	泉野	8	74	49	28	17	10	X	6	X	200
	金沢	8	28	6	X	4	6	4	X	X	62
	湖東	7	40	43	18	10	11	5	4	6	144
	北山	X	43	18	14	5	9	9	X	6	110

資料:農業センサス

★茅野市の農業の姿

区分 / 項目		単位	県	諏訪地域	対県比(%)	茅野市	備考
総世帯数		戸	818,062	79,198	9.7	22,419	平成27年10月1日 県勢要覧による
総農家数		戸	104,759	5,830	5.6	2,452	平成27年2月1日 農林業センサスによる
内販売農家		戸	51,777	2,759	5.3	1,158	平成27年2月1日 農林業センサスによる
内自給的農家		戸	52,982	3,071	5.8	1,294	平成27年2月1日 農林業センサスによる
農業従事者数		人	137,207	7,566	5.5	3,196	平成27年2月1日 農林業センサスによる
農業就業人口		人	82,922	4,580	5.5	1,901	平成27年2月1日 農林業センサスによる
基幹的農業従事者		人	73,467	3,984	5.4	1,599	平成27年2月1日 農林業センサスによる
総面積		km²	13,561.60	715.75	5.3	266.59	平成27年1月1日 県勢要覧による
森林面積		ha	1,058,819	50,973	4.8	20,109	平成27年4月1日 県勢要覧による
耕地面積		ha	108,900	6,174	5.7	2,460	平成27年7月15日 作物統計調査による
田面積		ha	54,000	3,404	6.3	1,400	平成27年7月15日 作物統計調査による
畑面積		ha	54,900	2,769	5.0	1,060	平成27年7月15日 作物統計調査による
水稲作付け面積		ha	33,200	2,104	6.3	907	平成27年7月15日 作物統計調査による
そば作付け面積		ha	3,970	387	9.7	163	平成27年7月15日 作物統計調査による
乳用牛飼養農家数		戸	379	24	6.3	1	平成27年2月1日 農林業センサスによる
肉用牛飼養農家数		戸	412	10	2.4	2	平成27年2月1日 農林業センサスによる
豚飼養農家数		戸	65	1	1.5	−	平成27年2月1日 農林業センサスによる
生産量	水稲	t	200,500	13,087	6.5	5,730	平成27年産 作物統計調査による
	そば	t	2,340	200	8.5	93	平成27年産 作物統計調査による
	大豆	t	3,540	25	0.7	13	平成27年産 作物統計調査による
	キャベツ	t	58,424	4,652	8.0	2,460	平成26年産 作物統計調査による
	夏大根	t	1,693	799	47.2	733	平成26年産 作物統計調査による

注) 1四捨五入処理をしてあるため計と内訳は一致しない場合があります。
2 標示記号について、「−」は事実にないもの、「0」は単位に満たないもの「x」は秘密保護上数値の公表ができないもの

★農産物販売金額1位の作物別販売農家数の推移

(単位:戸)(各年2月1日現在)

年 / 項目	計(農産物を販買した農家)	稲	雑穀・いも・豆類	工芸農作物	施設野菜	露地野菜	果樹類	花き・花木	その他の作物	畜産	養蚕
昭和60年	3,382	2,597	26	88	−	405	13	−	217	33	3
平成 2年	2,519	1,646	12	141	−	470	14	−	218	17	1
7	2,207	1,378	10	−	70	401	16	310	8	14	−
12	1,757	995	16	−	81	361	19	268	8	8	1
17	1,366	754	18	−	44	308	14	214	7	6	1
22	1,215	746	16	1	32	213	16	180	6	5	−
27	1,080	649	15	−	42	200	18	150	1	4	1

※平成7年農業センサスから調査項目の変更により施設野菜・その他の作物については前回までの推移と比較できない。　資料:農業センサス

★農用機械台数の推移

(単位:台)(各年2月1日現在)

機械名＼年	平成7年	平成12年	平成17年	平成22年	平成27年
動力耕運機・農用トラクター	4,687	3,201	1,725	1,474	1,364
動力防除機	1,407	1,062	1,045	－	－
乗用型ｽﾋﾟｰﾄﾞｽﾌﾟﾚｰﾔｰ	11	11	10	－	－
バインダー	1,740	973	217	－	－
自脱型コンバイン	905	750	484	548	483
米麦用乾燥機	494	301	－	－	－
動力田植機	2,101	1,565	1,271	1,056	922

資料:農業センサス

★林野面積の推移

(単位:ha)

年度＼区分	総面積	所有別面積			森林面積		
		国有	公有	私有	人工林	天然林	その他
昭和50年	19,255	4,344	8,863	6,048	6,824	11,174	1,137
55	19,537	4,127	5,740	9,670	7,420	10,643	1,356
60	19,642	4,122	5,770	9,750	7,471	10,822	1,233
平成 2年	19,524	4,166	5,750	9,608	7,530	10,698	1,197
12	19,224	4,110	6,013	9,101	7,415	10,688	1,124

年度＼区分	現況森林面積							
	総面積	国有	民有					
			民有計	独立行政法人等	県	市町村	財産区	私有
平成17年	19,245	4,113	15,132	78	178	236	6,740	7,900
22	19,317	4,189	15,128	78	172	249	6,731	7,898
27	19,476	4,063	15,413	78	172	249	6,720	8,194

※平成17年から分類項目が変わりました。

資料:農林業センサス

★農地転用面積の推移

(単位:a)

要件＼年				平成21年	平成22年	平成23年	平成24年	平成25年	平成26年	平成27年
農地法第4・5条の許可	件数	4条		33	25	12	19	17	27	34
		5条		118	104	109	118	151	154	121
	面積	4条	田	95	39	17	87	61	144	144
			畑	94	48	21	37	40	72	108
		5条	田	313	212	793	430	500	567	483
			畑	300	421	231	404	547	497	629
上記以外の転用面積				52	51	132	21	37	56	24
転用面積合計				854	771	1,194	980	1,186	1,336	1,388
農転用面積内訳 用途別	住宅			462	365	402	578	593	419	280
	工鉱業			54	153	4	4	6	－	38
	学校等			－	31	－	－	－	－	－
	公園・運動場等			－	－	－	－	－	－	－
	道水路敷等			47	71	123	17	33	72	42
	その他建物施設			53	68	510	87	42	58	136
	植林			52	－	－	－	－	－	－
	その他			186	83	155	299	513	787	892

資料:農業委員会事務局

★観光地別観光客及び観光消費額の推移

（各年12月31日現在）

観光地 / 年	蓼　科 人	白樺湖 人	奥蓼科 人	八ヶ岳 人	車　山 人	尖　石 人	計 人	観光消費額 万円
平成14年	1,836,400	1,229,200	163,800	245,300	832,700	45,300	4,352,700	1,541,668
15	1,805,200	1,166,000	161,100	241,900	810,900	41,600	4,226,700	1,497,996
16	1,736,600	1,159,100	157,000	237,600	802,900	34,900	4,128,100	1,464,809
17	1,668,200	1,105,000	150,400	238,000	790,900	36,800	3,989,300	1,276,363
18	1,584,300	996,000	120,800	240,600	748,300	34,100	3,724,100	1,193,847
19	1,539,100	936,500	111,400	205,300	726,000	35,000	3,553,300	1,138,040
20	1,434,800	887,600	106,600	161,800	703,600	36,700	3,331,100	1,066,632
21	1,329,700	782,900	98,400	164,400	627,600	41,400	3,044,400	970,700
22	1,333,100	788,600	98,400	169,400	624,100	40,200	3,053,800	972,536
23	1,327,200	762,000	94,500	169,600	604,800	44,800	3,002,900	950,480
24	1,390,000	748,700	92,300	178,000	606,000	38,400	3,053,400	970,572
25	1,458,700	773,500	93,400	185,300	632,800	42,200	3,185,900	1,011,267
26	1,436,800	780,900	90,500	183,400	633,400	68,700	3,193,700	1,006,251
27	1,505,100	794,800	92,200	187,000	644,400	57,500	3,281,000	1,038,368

資料：観光課

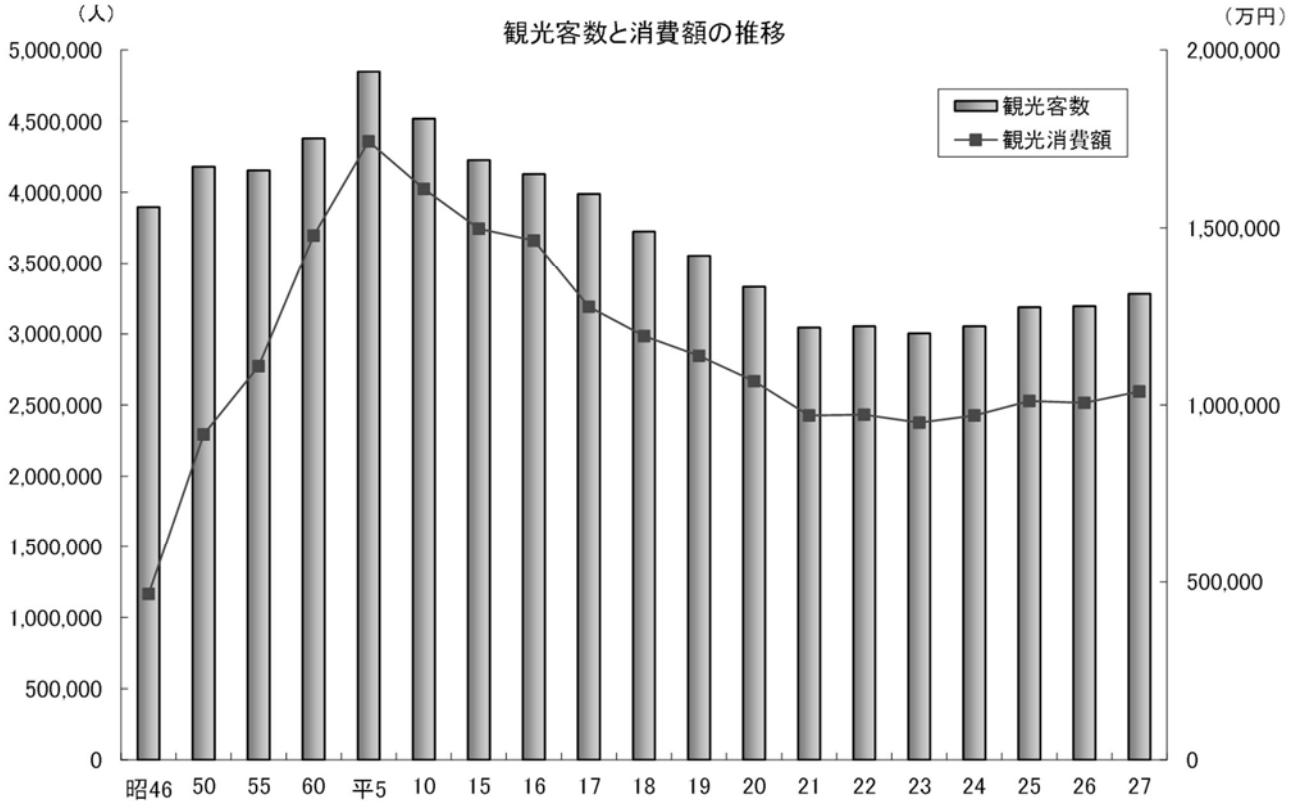

金融 ・ 市民生活

★市内金融機関の預金高及び融資残高の推移

（単位：百万円）（各年3月末日現在）

項目／年度	預金高	増加額	融資残高	増加額
平成17年度	236,092	2,237	138,587	1,695
18	210,038	△ 26,054	117,571	△ 21,016
19	245,976	35,938	133,146	15,575
20	246,606	630	134,666	1,520
21	250,898	4,292	133,477	△ 1,189
22	267,638	16,740	136,377	2,900
23	270,455	2,817	133,544	△ 2,833
24	274,913	4,458	130,442	△ 3,102
25	282,238	7,325	130,759	317
26	293,089	10,851	132,921	2,162
27	294,271	1,182	133,839	918

資料：八十二銀行、長野銀行、諏訪信用金庫、長野県信用組合、長野県労働金庫

★職業紹介等の推移

状況／年度	一般職業関係（パートを含む全数）				新規学卒者職業紹介関係		雇用保険適用状況	
	新規求職者数 人	新規求人数 人	就職件数 件	新規就職率 %	中学就職数 人	高校就職数 人	適用事業所数 件	被保険者数 人
平成20年度	12,607	14,781	3,532	28.0	1	289	3,931	65,451
21	13,781	11,051	3,526	25.6	－	247	3,887	64,142
22	13,900	13,809	4,281	30.8	1	248	3,843	65,479
23	14,195	15,938	4,831	34.2	1	262	3,819	65,995
24	13,376	15,709	4,568	34.5	2	329	3,805	66,492
25	12,257	17,029	4,306	35.5	2	342	3,773	65,715
26	10,771	17,064	4,206	38.0	2	332	3,713	65,969

注）適用事業所数、被保険者数は年度内各月の平均値
※20年度から岡谷出張所分を含む
※21年度9月より非正規労働者総合支援センターを含む(新規求職者、就職件数のみ)

資料：ハローワーク諏訪

★茅野市地域職業相談室業務取扱状況

状況／年度	一般職業関係（パートを含む全数）			新規求職者数	月間有効求職者数	紹介件数	求職件数
	求人相談 件	求職相談 件	職場適応相談 件	人	人	件	件
平成20年度	31	19,037	46	1,597	6,154	3,117	590
21	－	24,411	3	2,010	10,340	5,877	755
22	－	14,227	－	1,443	6,320	4,415	636
23	－	15,215	－	1,316	8,387	4,339	774
24	－	16,019	－	1,361	8,757	3,328	801
25	－	14,436	－	1,806	8,510	3,266	813
26	－	8,532	－	2,043	7,658	2,994	811

※平成26年度から、窓口での求職相談件数の取り方を変更したため、平成25年までの統計とは比較ができません。

資料：ハローワーク諏訪

★消費者物価指数(年平均)

(1) 長野市

平成22年＝100

区分 / 年	総合	食料	住居	光熱・水道	家具・家事用品	被服及び履物	保健医療	交通・通信	教育	教養娯楽	諸雑費
ウエイト	10000	2417	2071	783	373	431	484	1431	247	1216	548
平成11年	103.8	103.7	103.3	88.9	122.8	101.5	99.9	102.6	108.5	116.4	97.1
12	103.1	100.9	102.4	91.5	121.4	102.0	98.7	103.2	110.1	115.6	97.2
13	102.0	99.3	101.7	92.5	118.8	101.4	99.6	102.5	111.1	112.5	96.0
14	101.0	97.9	101.2	90.9	116.0	100.2	98.2	102.1	112.4	110.0	97.0
15	100.5	97.9	100.0	91.0	112.9	97.4	101.3	101.6	113.3	109.0	97.2
16	100.7	98.5	100.9	91.7	111.8	96.4	101.5	101.4	112.8	108.0	98.0
17	100.7	97.9	101.0	93.4	109.6	97.4	101.6	102.1	110.7	107.4	98.4
18	101.5	99.1	102.1	97.0	107.6	98.6	101.3	102.8	111.2	106.1	98.8
19	101.5	98.8	102.0	98.7	108.3	99.3	101.9	102.9	112.3	104.6	99.5
20	102.4	100.2	100.9	104.8	109.5	99.5	101.8	104.9	114.1	103.5	99.4
21	100.7	100.5	100.2	98.9	106.3	100.6	101.1	98.6	115.3	101.6	99.4
22	100.0	100.0	100.0	100.0	100.0	100.0	100.0	100.0	100.0	100.0	100.0
23	99.7	100.1	99.9	104.3	93.4	97.5	99.2	101.6	97.2	95.2	103.8
24	99.6	99.8	99.8	107.5	89.9	96.8	97.9	102.2	97.5	93.9	103.3
25	99.9	99.2	99.5	110.8	89.6	97.7	96.9	103.6	97.5	93.7	104.2
26	102.5	102.8	100.2	117.8	90.7	99.2	98.0	106.3	98.7	96.4	107.8
27	103.2	105.2	101.0	115.2	92.8	102.1	99.2	103.4	100.1	98.3	109.1

資料:県情報政策課

(2) 全　国

平成22年＝100

区分 / 年	総合	食料	住居	光熱・水道	家具・家事用品	被服及び履物	保健医療	交通・通信	教育	教養娯楽	諸雑費
ウエイト	10000	2525	2122	704	345	405	428	1421	334	1145	569
平成11年	103.4	100.3	100.7	93.1	135.2	107.4	99.5	102.6	102.0	119.1	95.7
12	102.7	98.4	100.9	94.6	131.1	106.3	98.7	103.0	103.2	118.0	95.4
13	101.9	97.8	101.1	95.2	126.4	103.9	99.4	102.0	104.3	114.5	95.2
14	101.0	97.0	101.0	94.1	121.8	101.6	98.3	101.4	105.3	112.0	95.4
15	100.7	96.8	100.9	93.6	118.2	99.7	101.6	101.5	106.0	110.4	96.2
16	100.7	97.7	100.7	93.7	114.2	99.5	101.6	101.3	106.7	108.8	96.8
17	100.4	96.8	100.6	94.4	111.6	100.2	101.2	101.6	107.4	107.9	97.1
18	100.7	97.3	100.6	97.8	109.3	101.0	100.6	101.9	108.2	106.3	98.0
19	100.7	97.6	100.4	98.6	107.5	101.6	100.9	102.0	108.9	104.9	98.7
20	102.1	100.1	100.6	104.5	107.1	102.1	100.6	104.1	109.7	104.3	99.1
21	100.7	100.3	100.4	100.2	104.8	101.2	100.5	99.0	110.6	101.7	98.7
22	100.0	100.0	100.0	100.0	100.0	100.0	100.0	100.0	100.0	100.0	100.0
23	99.7	99.6	99.8	103.3	94.4	99.7	99.3	101.2	97.9	96.0	103.8
24	99.7	99.7	99.5	107.3	91.7	99.7	98.5	101.5	98.2	94.5	103.5
25	100.0	99.6	99.1	112.3	89.7	100.1	98.0	102.9	98.8	93.6	104.8
26	102.8	103.4	99.1	119.3	93.1	102.2	99.0	105.6	100.6	97.0	108.6
27	103.6	106.6	99.1	116.2	94.5	104.5	99.9	103.6	102.3	98.9	109.7

資料:総務省統計局

消費者物価指数は、基準となる年の物価を100として、その時々の物価を比較計算した数値となっています。この、物価の基準となる時点のことを「指数の基準時」と呼んでいます。

また、消費者物価指数は、ある時点の消費構造(品目ごとの支出割合)をウエイトとして、個々の品目の価格指数を加重平均して算出しています。この、ウエイトに採用した年次のことを、「ウエイトの参照年次」と呼んでいます。

現在、日本の消費者物価指数のうち毎月公表している公式系列については、「指数の基準時」と「ウエイトの参照年次」を共に平成22年(2010年)の1年間としており、これを「基準年」と呼んでいます。

なお、基準年は、西暦年の末尾が0と5の年を基準時として、5年ごとに改定(基準改定)しています。その際、併せて指数に採用する品目などの見直しも行われています。

★長野県民所得の推移

区分 / 年度	県内総生産		県民所得（分配）		経済成長率		1人当たり県民所得	
	実額 百万円	対前年度比 %	実額 百万円	対前年度比 %	名目 %	実質 %	実額 千円	増加率 %
平成14年度	8,378,703	△2.7	6,145,598	△2.4	△2.7	0.1	2,775	△2.0
15	8,317,935	△0.7	6,170,432	0.4	△0.7	2.1	2,792	0.6
16	8,388,888	0.9	6,259,534	1.4	0.9	3.6	2,838	1.7
17	8,423,849	0.4	6,270,131	0.2	0.4	2.9	2,855	0.6
18	8,278,926	△1.7	6,104,238	△2.6	△1.7	0.8	2,788	△2.4
19	8,254,266	△0.3	6,090,905	△0.2	△0.3	1.9	2,792	0.1
20	7,927,213	△4.0	5,728,406	△6.0	△4.0	△1.5	2,637	△5.6
21	7,573,478	△4.5	5,429,337	△5.2	△4.5	△4.2	2,511	△4.8
22	7,640,898	0.9	5,572,832	2.6	0.9	3.9	2,589	3.1
23	7,642,365	0.0	5,635,966	1.1	0.0	2.2	2,631	1.6
24	7,590,844	△0.7	5,614,032	△0.4	△0.7	△0.3	2,634	0.1
25	7,752,205	2.1	5,758,878	2.6	2.1	2.0	2,714	3.1

※平成24年度以前の数値は、遡及改定しています。　資料:長野県の県民経済計算

★市民所得の推移

区分 / 年度	市内総生産		市民所得（分配）		経済成長率（名目）	1人当たり市民所得	対前年度比
	実額 百万円	対前年度比 %	実額 百万円	対前年度比 %	%	千円	%
平成18年度	212,663	△ 2.5	163,323	△ 2.8	△ 2.5	2,862	△ 2.7
19	221,211	4.0	163,889	0.3	4.0	2,865	0.1
20	202,060	△ 8.7	153,742	△ 6.2	△ 8.7	2,679	△ 6.5
21	174,874	△ 13.5	144,855	△ 5.8	△ 13.5	2,524	△ 5.8
22	180,382	3.1	149,134	3.0	3.1	2,645	4.8
23	181,776	0.8	150,981	1.2	0.8	2,690	1.7
24	187,004	2.9	150,172	△ 0.5	2.9	2,680	△ 0.4
25	199,993	6.9	153,687	2.3	6.9	2,760	3.0

※平成24年度以前の数値は、遡及改定している。　資料:企画戦略課

教育・文化

★学校の概要

（平成27年5月1日現在）

項目 / 教育施設	学校数	教員数（人）	園児・児童 生徒・学生数(人)
総数	18	453	7,029
幼稚園	私立 1	11	96
小学校	市立 9	193	3,136
中学校	市立 4	117	1,660
高等学校	県立 1　私立 1	69	1,148
専修学校	公立 1	10	120
大学	私立 1	53	869

資料：学校基本調査、諏訪東京理科大学

★小学校の概要

（各年5月1日現在）

区分 / 年	学校数	学級数		児童数（人）			教員数	職員数
		総数	特別支援教室（75条）再掲	総数	男	女	(人)	(人)
平成18年	9	134	14	3,317	1,723	1,594	191	62
19	9	135	14	3,336	1,747	1,589	198	30
20	9	138	15	3,383	1,760	1,623	203	31
21	9	139	15	3,468	1,781	1,687	197	36
22	9	139	17	3,465	1,746	1,719	199	37
23	9	139	17	3,432	1,719	1,713	200	44
24	9	140	19	3,352	1,704	1,648	198	50
25	9	141	19	3,306	1,673	1,633	196	50
26	9	140	20	3,241	1,657	1,584	199	55
27	9	138	21	3,136	1,608	1,528	193	59
永明小学校		25	6	618	323	295	38	8
宮川小学校		26	4	691	356	335	33	8
米沢小学校		14	2	252	115	137	19	6
豊平小学校		10	2	208	104	104	14	6
玉川小学校		28	2	798	412	386	35	9
泉野小学校		7	1	81	45	36	12	5
金沢小学校		7	1	122	70	52	11	6
湖東小学校		14	2	244	126	118	20	7
北山小学校		7	1	122	57	65	11	4

資料：学校基本調査

★中学校の概要

（各年5月1日現在）

区分 / 年	学校数	学級数		生徒数（人）			教員数	職員数
		総数	特別支援教室（75条）再掲	総数	男	女	(人)	(人)
平成18年	4	50	8	1,523	794	729	102	22
19	4	51	8	1,544	806	738	106	16
20	4	54	9	1,606	831	775	108	16
21	4	54	8	1,606	839	767	109	18
22	4	54	8	1,587	841	746	106	20
23	4	56	9	1,607	878	729	111	27
24	4	58	9	1,636	858	778	112	28
25	4	60	10	1,654	855	799	111	28
26	4	60	9	1,641	822	819	115	26
27	4	62	10	1,660	831	829	117	25
永明中学校		15	3	396	202	194	28	5
長峰中学校		15	2	416	210	206	31	5
北部中学校		14	2	357	183	174	26	8
東部中学校		18	3	491	236	255	32	7

資料：学校基本調査

★高等学校の概要

（各年5月1日現在）

状況 / 年	学校数	生徒数（人） 総数	男	女	教員数（人）	職員数（人）
平成18年	2	1,237	695	542	80	17
19	2	1,234	679	555	80	16
20	2	1,224	655	569	78	17
21	2	1,136	619	517	74	16
22	2	1,086	606	480	70	15
23	2	1,057	597	460	70	15
24	2	1,092	606	486	71	15
25	2	1,100	602	498	71	16
26	2	1,073	596	477	70	17
27	2	1,148	644	504	69	18

資料：学校基本調査

★小中学校児童生徒数の推移

（単位：人）（各年5月1日現在）

年度 / 学校名	平成21年度	平成22年度	平成23年度	平成24年度	平成25年度	平成26年度	平成27年度
永明小学校	660	653	642	633	627	646	618
宮川小学校	735	739	718	712	722	695	691
米沢小学校	276	278	267	261	256	250	252
豊平小学校	227	227	231	233	232	224	208
玉川小学校	833	855	882	858	845	830	798
泉野小学校	102	91	88	78	84	81	81
金沢小学校	162	156	150	149	134	131	122
湖東小学校	311	293	285	279	266	250	244
北山小学校	162	173	169	149	140	134	122
小計	3,468	3,465	3,432	3,352	3,306	3,241	3,136
永明中学校	386	384	398	403	409	388	396
長峰中学校	392	405	411	419	405	403	416
北部中学校	362	361	374	370	365	368	357
東部中学校	466	437	424	444	475	482	491
小計	1,606	1,587	1,607	1,636	1,654	1,641	1,660
合計	5,074	5,052	5,039	4,988	4,960	4,882	4,796

資料：学校基本調査

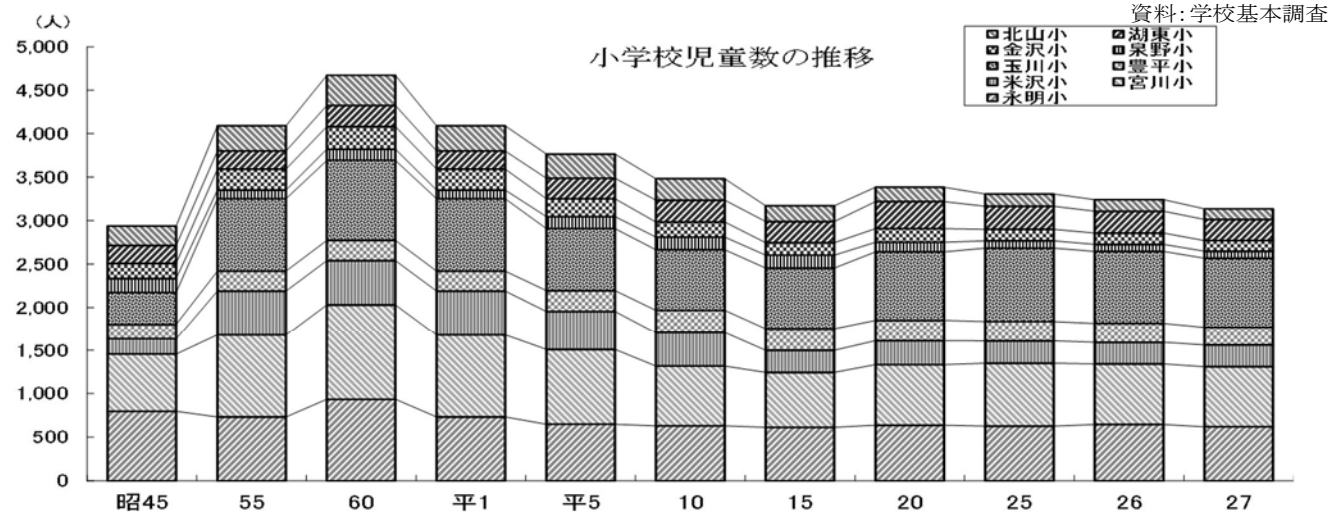

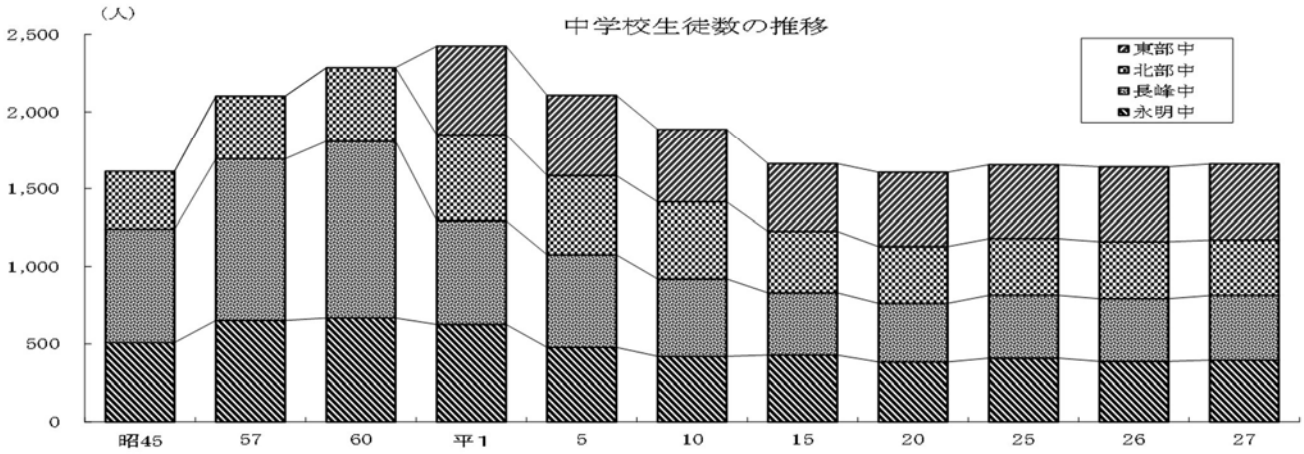

★諏訪中央病院看護専門学校の概要

（単位：人）（各年5月1日現在）

項目／年	学生数	教員数
平成15年	134	11
16	133	11
17	129	11
18	127	11
19	124	10
20	127	11
21	129	10
22	131	10
23	135	10
24	132	10
25	119	11
26	130	11
27	120	10

※平成5年 諏訪中央病院組合立諏訪看護専門学校（2年課程、定時制校）として創立
※平成14年 諏訪中央病院看護専門学校と改め、（3年課程、全日制校）に課程変更

資料：学校基本調査

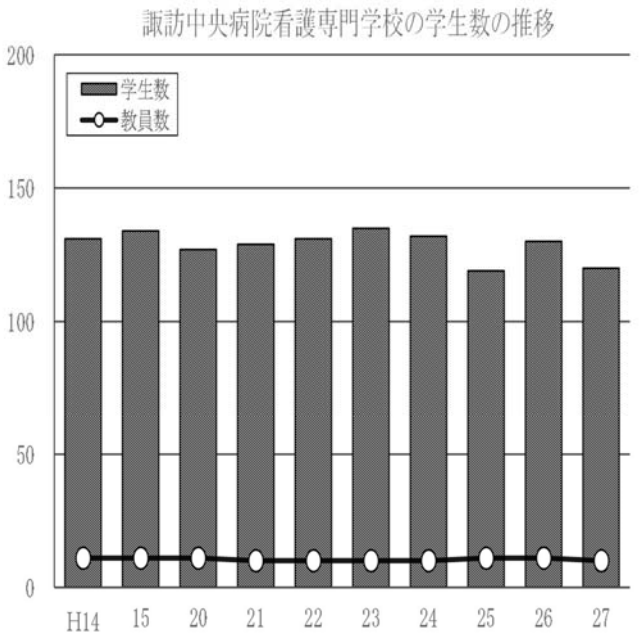

★諏訪東京理科大学の概要

（単位：人）（各年5月1日現在）

項目／年	学生数	教員数
平成15年	758	47
16	1,058	51
17	1,320	55
18	1,279	55
19	1,208	57
20	1,102	55
21	1,033	58
22	1,059	55
23	1,053	56
24	1,036	54
25	993	56
26	901	56
27	869	53

※平成2年 東京理科大学諏訪短期大学として創立
※平成14年 諏訪東京理科大学（4年制）に移行

資料：諏訪東京理科大学

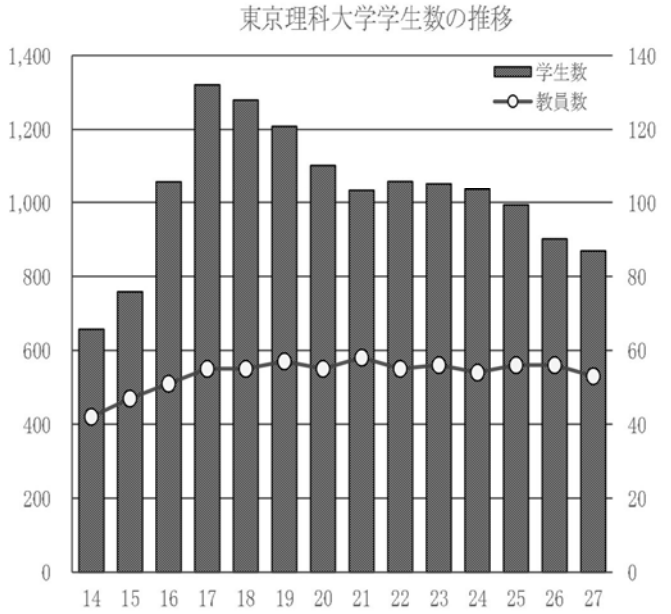

★諏訪東京理科大生の出身地別学生数

（単位：人）（平成27年5月1日現在）

出身地	学生数（人）	出身地	学生数（人）
茅野市	46	山梨県	75
松本市	101	東京都	29
長野市	70	新潟県	17
安曇野市	45	群馬県	14
上田市	38	茨城県	13
塩尻市	32	千葉県	13
伊那市	25	埼玉県	12
岡谷市	23	神奈川県	12
千曲市	20	静岡県	10
佐久市	19	愛知県	8
諏訪市	18	岐阜県	5
諏訪郡下諏訪町	12	大阪府	5
諏訪郡原村	4		
諏訪郡富士見町	3		
上記を除く県内	149	上記を除く県外	51

資料：諏訪東京理科大学

★諏訪東京理科大生の地域別就職者数

（単位：人）（平成27年度）

就業地	学生数（人）	就業地	学生数（人）
茅野市	13	東京都	25
長野市	19	山梨県	6
上田市	18	群馬県	4
諏訪市	10	愛知県	3
松本市	10	静岡県	2
岡谷市	11		
安曇野市	4		
駒ヶ根市	4		
高森町	4		
伊那市	3		
下諏訪町	3		
坂城町	3		
上記を除く県内	16	上記を除く県外	6

※大学院修了生含む

資料：諏訪東京理科大学

★中学校卒業者の進路状況

（単位：人）（各年5月1日現在）

状況／年	卒業者数			A 進学者（就職進学者含む）			B 専修学校等入学者			就職者（左記A,Bを除く）			その他
	計	男	女	計	男	女	計	男	女	計	男	女	
平成18年	538	285	253	535	285	250	－	－	－	－	－	－	3
19	527	280	247	521	276	245	－	－	－	3	3	－	3
20	473	283	235	468	234	234	－	－	－	2	2	－	3
21	526	279	247	522	275	247	－	－	－	－	－	－	3
22	545	289	256	541	286	255	－	－	－	1	1	－	3
23	522	260	262	518	258	260	1	1	－	1	－	1	2
24	526	289	237	521	287	234	－	－	－	2	1	1	3
25	538	297	241	533	293	240	2	2	－	1	1	－	2
26	538	288	250	532	283	249	－	－	－	2	2	－	4
27	555	271	284	546	265	281	2	1	1	3	3	－	4

資料：学校基本調査

★高等学校卒業者の進路状況

（単位：人）（各年5月1日現在）

状況／年	卒業者数			A 進学者（就職進学者含む）			B 専修学校等入学者			就職者（左記A,Bを除く）			その他
	計	男	女	計	男	女	計	男	女	計	男	女	計
平成18年	393	215	178	231	132	99	77	38	39	67	36	31	18
19	387	229	158	225	145	80	78	39	39	53	26	27	31
20	376	218	158	222	142	80	82	36	46	51	30	21	21
21	379	197	182	225	131	94	70	23	47	51	25	26	33
22	384	212	172	259	155	104	61	25	36	46	24	22	18
23	362	192	170	229	127	102	69	32	37	46	24	22	18
24	309	178	131	183	108	75	60	33	27	47	28	19	19
25	343	197	146	197	134	63	57	27	30	63	28	35	26
26	354	191	163	207	129	78	62	26	36	65	32	33	20
27	343	192	151	206	126	80	55	23	32	66	32	34	16

資料：学校基本調査

平成27年高等学校卒業者の進路状況

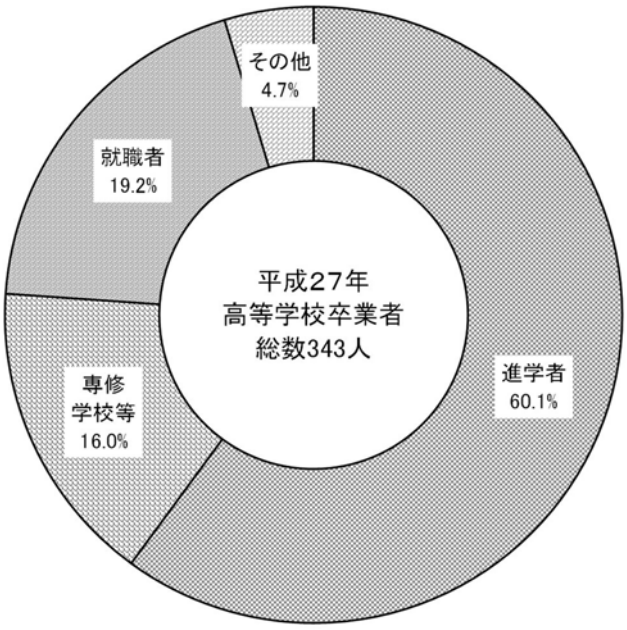

★運動公園の利用状況

（単位：人、バッティングセンターはゲーム数）

区分 年度	広場 野球場	野球場	水泳場	弓道場	庭球場	総合 体育館	陸上 競技場	自由広場	相撲場	ゲート ボール場	スケート センター	ゴルフ 練習場	バッティン グセンター
平成17年度	20,901	15,731	17,974	4,490	24,349	88,313	15,637	13,063	80	9,022	53,369	21,157	・・・
18	22,755	14,677	17,888	4,515	28,175	93,230	17,327	14,524	262	7,316	51,638	22,565	118,823.5
19	21,365	16,665	21,549	3,651	27,230	101,512	18,271	10,351	50	7,065	55,602	22,340	116,788.5
20	26,568	16,019	21,125	3,828	29,035	105,436	20,580	16,188	100	6,198	54,120	25,137	116,915.5
21	25,155	12,141	14,031	4,698	23,018	100,678	24,559	14,090	9	6,744	53,625	28,657	104,611.0
22	20,412	11,781	18,477	4,375	17,621	104,521	27,345	17,016	0	6,615	53,773	26,464	84,123.0
23	24,856	14,909	17,518	4,667	19,382	89,755	10,073	27,435	0	4,927	50,650	28,410	69,387.5
24	21,193	7,502	18,137	4,023	16,115	91,428	23,789	27,963	120	4,458	46,873	29,201	65,894.0
25	19,163	12,207	19,493	3,826	16,377	93,220	27,283	11,548	171	3,728	44,265	29,372	64,302.5
26	19,941	13,589	11,669	3,959	15,140	96,430	24,018	14,003	220	6,095	38,449	29,993	64,494.0
27	20,062	13,774	16,638	3,448	19,289	105,093	27,416	16,212	314	5,851	36,324	31,307	68,397.5

資料：スポーツ健康課

★体育練成館利用状況

（単位：人）

区分 年度	総　数	剣　道　場	柔　道　場	柔剣道空手
平成19年度	13,573	4,413	6,620	2,540
20	14,566	4,964	7,176	2,426
21	13,726	4,858	6,518	2,350
22	14,624	5,226	7,008	2,390
23	10,685	4,272	5,788	625
24	10,494	3,649	4,101	2,744
25	11,513	3,733	4,724	3,056
26	12,775	5,841	5,858	1,076
27	8,652	3,422	3,474	1,756

資料：スポーツ健康課

★公民館の活動状況

（単位：人）

区分 年度	総利用人員	成人学校		高齢者大学		その他
		講座数	受講者延数	回数	受講者延数	
平成19年度	41,363	22 (7)	1,709 (470)	16 (28)	2,720 (945)	36,934
20	41,879	23 (5)	2,023 (222)	15 (28)	2,490 (945)	37,366
21	33,786	23 (4)	1,973 (327)	16 (28)	2,928 (644)	28,885
22	34,853	24 (4)	1,630 (372)	16 (28)	3,124 (751)	30,099
23	37,103	24 (2)	1,911 (200)	16 (28)	3,136 (749)	32,056
24	36,441	26 (2)	1,956 (200)	16 (28)	3,360 (784)	31,125
25	35,468	25 (3)	1,788 (147)	16 (28)	3,168 (742)	30,512
26	34,014	22 (5)	1,294 (130)	14 (21)	3,321 (422)	29,399
27	31,486	23 (8)	1,284 (201)	14 (21)	3,277 (424)	26,925

（　）内は地区事業

資料：茅野市公民館

★勤労青少年ホームの利用状況

（単位：人）

区分 年度	総数	会議室	娯楽談話室（相談室含）	音楽室	和室	料理実習室	体育室
平成18年度	10,942	2,066	878	1,721	467	146	5,664
19	10,474	1,769	1,013	1,419	311	115	5,847
20	11,542	2,117	915	1,808	430	99	6,173
21	10,697	1,584	976	1,411	714	163	5,849
22	8,715	1,650	556	1,412	131	25	4,941
23	9,456	1,587	514	1,210	72	40	6,033
24	9,452	1,804	608	1,279	199	－	5,562
25	9,597	1,845	521	1,320	103	－	5,808
26	9,180	1,536	477	1,206	83	－	5,878
27	12,027	1,991	185	1,654	215	－	7,982

資料：茅野市公民館

★八ヶ岳総合博物館の利用状況

年度	利用者数 人
平成20年度	13,613
21	15,009
22	11,649
23	12,248
24	11,613
25	10,162
26	11,001
27	12,150

資料：八ヶ岳総合博物館

★図書館の利用状況(貸出冊数)

(単位:冊)

区分 / 年度	本館			ちの分室			宮川分室			米沢分室		
	児童	一般	計	児童	一般	計	児童	一般	計	児童	一般	計
平成22年度	50,970	198,976	249,946	4,560	2,737	7,297	2,337	1,244	3,581	3,305	1,644	4,949
23	45,271	197,833	243,104	3,750	2,090	5,840	2,317	1,389	3,706	2,383	1,619	4,002
24	47,733	199,508	247,241	2,948	2,274	5,222	2,272	1,553	3,825	3,141	1,312	4,453
25	46,658	203,064	249,722	2,732	2,036	4,768	2,255	966	3,221	2,803	1,384	4,187
26	43,757	195,205	238,962	2,197	1,765	3,962	1,849	1,540	3,389	2,040	947	2,987
27	43,216	191,377	234,593	2,482	1,817	4,299	2,578	1,515	4,093	1,910	701	2,611

区分 / 年度	豊平分室			玉川分室			泉野分室			金沢分室		
	児童	一般	計	児童	一般	計	児童	一般	計	児童	一般	計
平成22年度	2,150	1,173	3,323	2,778	899	3,677	1,552	1,874	3,426	2,756	1,265	4,021
23	1,126	1,217	2,343	3,010	912	3,922	2,587	1,845	4,432	2,977	1,333	4,310
24	1,505	1,046	2,551	4,310	1,269	5,579	1,554	1,755	3,309	3,079	934	4,013
25	841	815	1,656	3,945	1,130	5,075	2,140	1,415	3,555	2,069	872	2,941
26	810	641	1,451	3,096	1,419	4,515	1,332	1,007	2,339	1,516	679	2,195
27	869	593	1,462	3,025	1,462	4,487	1,650	1,243	2,893	1,800	753	2,553

区分 / 年度	湖東分室			北山分室			中大塩分室			市民館図書室			合計		
	児童	一般	計	児童	一般	計	児童	一般	計	児童	一般	計	児童	一般	計
平成22年度	2,984	1,900	4,884	1,708	1,186	2,894	1,892	1,943	3,835	3,816	13,750	17,566	80,808	228,591	309,399
23	1,811	1,908	3,719	1,673	1,295	2,968	2,030	2,498	4,528	5,061	20,500	25,561	73,996	234,439	308,435
24	2,159	1,766	3,925	1,359	1,241	2,600	2,306	1,940	4,246	2,418	12,744	15,162	74,784	227,342	302,126
25	2,663	1,871	4,534	1,419	976	2,395	1,731	1,951	3,682	2,296	11,518	13,814	71,552	227,998	299,550
26	2,396	1,698	4,094	1,079	957	2,036	1,654	2,313	3,967	2,001	10,053	12,054	63,727	218,224	281,951
27	2,083	1,571	3,654	811	1,006	1,817	1,535	2,131	3,666	1,951	10,297	12,248	63,910	214,466	278,376

資料:茅野市図書館

★図書館の利用状況(貸出者数)

(単位:人)

区分 / 年度	本館			ちの分室			宮川分室			米沢分室		
	児童	一般	計	児童	一般	計	児童	一般	計	児童	一般	計
平成22年度	10,100	49,268	59,368	1,673	811	2,484	693	388	1,081	1,324	560	1,884
23	8,813	47,728	56,541	1,402	634	2,036	837	382	1,219	954	572	1,526
24	9,414	49,155	58,569	1,139	643	1,782	733	421	1,154	1,341	448	1,789
25	8,702	50,312	59,014	1,074	548	1,622	757	345	1,102	1,207	487	1,694
26	8,239	48,738	56,977	751	483	1,234	558	461	1,019	927	340	1,267
27	8,303	48,223	56,526	764	517	1,281	838	478	1,316	903	291	1,194

区分 / 年度	豊平分室			玉川分室			泉野分室			金沢分室		
	児童	一般	計	児童	一般	計	児童	一般	計	児童	一般	計
平成22年度	870	440	1,310	1,273	263	1,536	746	526	1,272	1,515	462	1,977
23	399	388	787	1,393	337	1,730	1,024	531	1,555	1,614	463	2,077
24	567	322	889	1,969	453	2,422	668	484	1,152	1,832	330	2,162
25	270	285	555	1,731	421	2,152	871	415	1,286	1,167	872	2,039
26	284	227	511	1,250	433	1,683	562	385	947	873	283	1,156
27	241	205	446	1,243	480	1,723	659	420	1,079	983	310	1,293

区分 / 年度	湖東分室			北山分室			中大塩分室			市民館図書室			合計		
	児童	一般	計	児童	一般	計	児童	一般	計	児童	一般	計	児童	一般	計
平成22年度	930	609	1,539	664	479	1,143	611	752	1,363	882	4,776	5,658	21,281	59,334	80,615
23	560	627	1,187	615	487	1,102	820	848	1,668	898	5,222	6,120	19,329	58,219	77,548
24	483	643	1,126	504	465	969	822	694	1,516	574	4,444	5,018	20,046	58,502	78,548
25	622	679	1,301	488	433	921	465	666	1,131	581	4,194	4,775	17,935	59,657	77,592
26	646	581	1,227	454	369	823	485	657	1,142	454	3,799	4,253	15,483	56,756	72,239
27	586	545	1,131	271	351	622	447	660	1,107	469	3,800	4,269	15,707	56,280	71,987

資料:図書館

★図書館の蔵書数

(単位:冊)

区分 / 年度	総記	哲学	歴史	社会科学	自然科学	技術
平成22年度	5,508	3,943	13,980	18,098	12,021	10,668
23	5,395	4,120	14,200	18,404	12,245	10,493
24	5,504	4,265	14,738	19,171	12,804	11,059
25	5,714	4,285	15,659	20,018	13,432	11,638
26	5,883	4,375	16,062	20,618	13,948	12,076
27	5,894	4,481	15,676	20,857	14,079	12,426

区分 / 年度	産業	芸術	言語	文学	その他	絵本	図書計
平成22年度	4,273	15,922	2,210	71,370	1,476	27,991	187,460
23	4,289	15,593	2,190	69,198	1,550	28,599	186,276
24	4,574	15,989	2,259	70,941	1,595	29,389	192,288
25	4,823	16,566	2,378	72,735	1,643	30,329	199,220
26	5,070	16,800	2,465	73,783	1,712	31,034	203,826
27	5,257	17,018	2,545	74,148	1,733	31,472	205,586

※別置

(単位:冊)

区分 / 年度	郷土資料	日本の小説	大活字本	文庫本	外国語の本
平成22年度	10,230	23,694	1,552	6,146	844
23	10,687	23,311	1,744	6,121	848
24	11,137	24,049	1,782	6,202	851
25	12,442	24,826	1,834	6,471	853
26	12,766	25,246	1,865	6,495	858
26	12,766	25,246	1,865	6,495	858
27	13,138	25,262	1,872	6,497	857

区分 / 年度	マンガ	参考資料	ヤング	児童	紙芝居(組)
平成22年度	3,135	2,766	6,193	70,447	1,448
23	2,887	2,882	6,026	69,913	1,518
24	2,824	2,937	6,216	71,733	1,560
25	2,873	3,087	6,428	73,612	1,620
26	2,762	3,041	6,457	72,645	1,648
27	2,835	3,099	6,731	73,140	1,661



(単位:枚)

視聴覚資料 CD、DVD、CT、VT
3,747
3,749
3,996
4,233
4,249
3,930

資料:図書館

★図書館の調査相談・希望図書件数

(単位:件)

区分 / 年度	調査相談	希望図書
平成17年度	1,311	14,454
18	1,491	17,047
19	2,689	17,400
20	2,097	20,735
21	1,735	22,728
22	1,201	20,725
23	726	20,859
24	4,947	16,157
25	6,278	20,835
26	5,706	16,874
27	5,093	16,860

資料:茅野市図書館



★美術館の利用状況及び所蔵品数

区分 / 年度	企画展 回数 回	企画展 入館者数 人	企画展 入館料 千円	常設展 入館者数 人	所蔵品 日本画	洋画	版画	彫刻	工芸	書	写真	その他	計
平成22年度	3	9,041	3,049	4,378	62	275	21	209	30	89	272	13	971
23	2	3,588	890	6,322	62	282	21	212	31	65	272	13	958
24	5	8,235	864	8,740	62	285	21	212	31	75	272	57	1,015
25	6	7,339	875	7,376	62	328	21	212	34	75	272	58	1,062
26	5	8,125	903	6,848	62	334	21	217	36	75	272	67	1,084
27	3	4,661	893	6,219	62	346	21	218	36	75	286	67	1,111

資料:茅野市美術館

★市民館の利用状況

施設 / 年度	ホール 自主事業 回数 回	ホール 自主事業 入館者数 人	ホール 自主事業以外 回数 回	ホール 自主事業以外 入館者数 人	図書室 貸出者数 人	図書室 貸出冊数 冊	図書室 蔵書数 冊	美術館 ギャラリー 利用回数 回	美術館 ギャラリー 入場者数 人	美術館 企画展 入場者数 人	美術館 常設展 入場者数 人
平成22年度	83	8,447	302	82,743	5,658	17,566	11,066	27	13,852	9,041	4,378
23	94	6,572	309	81,071	6,120	25,561	11,043	41	22,213	3,588	6,332
24	80	5,885	314	83,738	5,018	15,162	11,100	29	19,655	8,235	8,740
25	89	6,603	303	88,912	4,775	13,814	10,918	36	20,356	9,016	7,605
26	126	6,457	267	96,652	4,253	12,054	11,050	32	20,045	8,125	6,969
27	173	10,799	300	97,596	4,269	12,248	10,808	30	21,491	4,661	6,392

※平成23年度から図書室に団体利用分も含む。
※常設展入場者数は、常設展入館者と関連イベント参加者を含む。

資料:茅野市民館、茅野市図書館

★市民館貸館の利用状況

施設 / 年度	マルチホール 利用可能日数	マルチホール 利用日数	マルチホール 利用率%	コンサートホール 利用可能日数	コンサートホール 利用日数	コンサートホール 利用率%	アトリエ 利用可能日数	アトリエ 利用日数	アトリエ 利用率%	市民ギャラリー 利用可能日数	市民ギャラリー 利用日数	市民ギャラリー 利用率%
平成22年度	275	147	53.5	290	137	47.2	290	136	46.9	304	238	78.3
23	285	132	46.3	290	145	50.0	290	153	52.7	305	251	82.2
24	279	157	56.3	291	132	45.4	292	166	56.8	276	216	78.3
25	284	164	57.7	280	129	46.1	288	187	64.9	304	260	85.5
26	292	185	63.3	295	129	43.8	299	205	68.6	307	270	88.0
27	301	179	59.5	301	133	44.2	302	176	58.3	315	282	89.5

資料:茅野市民館

★家庭教育センターの利用状況

年度	利用者数 人
平成16年度	31,062
17	35,665
18	37,009
19	39,133
20	42,076
21	38,548
22	41,312
23	44,007
24	46,390
25	49,837
26	45,704
27	47,493

資料:家庭教育センター

★情報プラザの利用状況

項目 / 年度	利用者数 人
平成21年度	7,373
22	7,110
23	7,200
24	6,427
25	5,957
26	5,532
27	5,056

資料:情報プラザ

★尖石縄文考古館利用状況

区分 / 年度	個人			団体			小計			減免人数	総合計
	大人	高校	小・中学校	大人	高校	小・中学校	大人	高校	小・中学校		
平成20年度	12,508	195	1,915	2,434	528	4,064	14,942	723	5,979	15,326	36,970
21	11,509	187	1,825	1,660	854	5,955	13,169	1,041	7,780	19,405	41,395
22	12,378	186	1,706	2,019	800	5,332	14,397	986	7,038	17,662	40,083
23	13,415	188	1,960	2,538	993	5,902	15,953	1,181	7,862	19,348	44,344
24	13,111	166	1,779	1,864	289	4,381	14,975	455	6,160	17,072	38,662
25	13,523	139	1,742	1,737	283	5,454	15,260	422	7,196	20,357	43,235
26	25,707	262	3,435	3,823	188	4,924	29,530	450	8,359	28,920	67,259
27	23,976	241	2,236	3,933	267	3,851	27,909	508	6,087	21,090	55,594

資料:尖石縄文考古館

★青少年自然の森利用状況

(単位:人)

区分 / 年度	宿泊使用			日帰り使用			合計
	高校生以下	その他一般	小計	高校生以下	その他一般	小計	
平成18年度	2,764	1,212	3,976	1,887	1,338	3,225	7,201
19	2,644	1,116	3,760	2,049	2,156	4,205	7,965
20	2,970	1,041	4,011	1,583	1,484	3,067	7,078
21	3,002	1,089	4,091	1,433	1,774	3,207	7,298
22	3,004	1,153	4,157	1,289	1,569	2,858	7,015
23	3,152	1,045	4,197	1,334	1,332	2,666	6,863
24	3,276	1,064	4,340	1,497	1,462	2,959	7,299
25	3,461	1,328	4,789	2,059	1,813	3,872	8,661
26	2,977	884	3,861	1,419	1,416	2,835	6,696
27	2,702	703	3,405	1,358	1,077	2,435	5,840

※平成26年度から冬期の閉鎖(12月～2月)をしたため、それ以前との比較はできません。

資料:尖石縄文考古館

★神長館守矢史料館の利用状況

年度	入館者数
平成22年度	10,037
23	7,833
24	7,947
25	7,772
26	6,921
27	8,064

資料:神長官守矢史料館

★指定文化財の現況

平成28年4月1日現在

区分 / 指定	有形文化財		無形文化財	民俗文化財		記念物			計
	建造物	美術工芸品		有形	無形	史跡	名勝	天然記念物	
国指定		2				3		3	8
県指定	1	1			1	3		12	18
市指定	9	25	2	5	2	19	2	12	76
計	10	28	2	5	3	25	2	27	102

資料:文化財課

★茅野市の文化財一覧

【国指定文化財】

（平成28年4月1日現在）

区分＼項目	名称	所在地	所有者・保持者	指定年月日
特別史跡	尖石石器時代遺跡（とがりいしせっきじだいいせき）	豊平南大塩	茅野市ほか	昭和27年3月29日 平成5年4月6日追加指定
史跡	上之段石器時代遺跡（うえのだんせっきじだいいせき）	北山湯川	茅野市ほか	昭和17年10月14日
	駒形遺跡（こまがたいせき）	米沢北大塩	茅野市	平成10年1月16日
国宝（考古資料）	土偶（どぐう） 1箇	豊平南大塩	茅野市（尖石縄文考古館保管）	平成7年6月15日
	土偶（どぐう） 1箇 附（つけたり） 土器 8点	豊平東嶽	茅野市（尖石縄文考古館保管）	平成26年8月21日
特別天然記念物(動物)	カモシカ	地域定めず		昭和30年2月15日
天然記念物（動物）	イヌワシ	地域定めず		昭和40年5月12日
	ヤマネ	地域定めず		昭和50年6月26日

【県指定文化財】

区分＼項目	名称	所在地	所有者・保持者	指定年月日
県宝（古文書）	紙本墨書守矢家文書（しほんぼくしょもりやけもんじょ） 155点	宮川高部	個人所有	昭和41年8月11日
県宝（建造物）	白岩観音堂（しらいわかんのんどう） 1棟	ちの塚原	塚原林野利用農業協同組合	平成元年2月23日
史跡	池ノ平御坐岩遺跡（いけのだいらございわいせき）	北山柏原	柏原財産区	昭和37年9月27日
	諏訪大社上社前宮神殿跡（すわたいしゃかみしゃまえみやごうどのあと）	宮川安国寺	諏訪大社	昭和39年8月20日
	諏訪氏城跡（すわしじょうせきうえはらじょう） 上原城	ちの上原	上原区	昭和46年5月27日
無形民俗文化財	諏訪大社の御柱祭り（すわたいしゃおんばしらまつり）	茅野市 他	諏訪大社式年造営御柱大祭保存会	平成6年8月16日
天然記念物（動物）	ミヤマシロチョウ等 10種	地域定めず		昭和50年2月24日
	ホンシュウモモンガ	地域定めず		昭和50年11月4日
	ホンドオコジョ	地域定めず		昭和50年11月4日

【市指定文化財】

◆有形文化財

区分＼項目	名称	所在地	所有者・保持者	指定年月日
彫刻	阿弥陀如来（あみだにょらい）	豊平南大塩	心光寺	昭和42年2月1日
	阿弥陀如来（あみだにょらい）	豊平下古田	真徳寺	昭和42年2月1日
	薬師如来（やくしにょらい）	玉川穴山	長円寺	昭和42年2月1日
	古御堂の須弥壇と欄間（ふるみどう しゅみだん らんま）	玉川北久保	北久保区	昭和42年2月1日
	三輪神社（みわじんじゃ）	宮川茅野	東西三輪社総代代表	昭和42年2月1日
	白山社の木造佛像（はくさんしゃ もくぞうぶつぞう） 毘沙門天像（びしゃもんてんぞう）	豊平山寺	南大塩区	昭和42年10月5日
	千手観音菩薩立像（せんじゅかんのんぼさつりつぞう）	豊平山寺	南大塩区	昭和42年10月5日
	常願寺の木造仏像大日如来坐像（じょうがんじ もくぞうぶつぞうだいにちにょらいざぞう）	ちの横内	達屋酢蔵神社評議委員会	昭和42年10月5日
	馬頭観世音菩薩像（ばとうかんぜおんぼさつぞう）	ちの横内	達屋酢蔵神社評議委員会	昭和42年10月5日
	木造薬師如来像（もくぞうやくしにょらいぞう）	北山湯川	功徳寺	昭和42年10月5日
	日光月光菩薩立像（にっこうがっこうぼさつりつぞう）	泉野上槻木	槻木区	昭和61年6月24日
	木造阿弥陀如来立像（もくぞうあみだにょらいりつぞう）	玉川荒神	神之原下方組薬師庵	昭和61年6月24日
	木造不動明王（もくぞうふどうみょうおう）	玉川神之原	昌林寺	昭和61年6月24日
	賓頭盧尊者像（びんずるそんじゃぞう）	玉川神之原	昌林寺	昭和61年6月24日
	木造普賢菩薩騎象像（もくぞうふげんぼさつきしょうぞう）	玉川神之原	昌林寺	平成4年8月5日
	木造十一面観世音菩薩立像（もくぞうじゅういちめんかんぜおんぼさつりつぞう） 1躯	宮川田沢	田沢区	平成7年10月2日

◆有形文化財

項目 区分	名称	所在地	所有者・保持者	指定年月日
絵画彫刻	らいがくじほうこはくかんのんぞう 頼岳寺宝琥珀観音像　他二点	ちの上原	頼岳寺	昭和47年12月26日
古文書	つきのきしんでんかいはつかんけいもんじょ 槻ノ木新田開発関係文書	泉野下槻木	槻木区	昭和42年2月1日
	せんのむらかんけいぶんしょ 千野村関係文書　二書　二巻	宮川茅野	茅野林野利用農業協同組合・西茅野林野利用農業協同組合	昭和42年2月1日
	やまだしんでんかいはつもんじょ 山田新田開発文書　一書	八ヶ岳総合博物館	個人所有	昭和42年2月1日
	くずいだゆうこもんじょ 九頭井大夫古文書　二書	八ヶ岳総合博物館	個人所有	昭和42年2月1日
	すわよりただはっとかん 諏訪頼忠法度　一巻	宮川安国寺	安国寺区	昭和42年2月1日
	じんちょうもりやけもんじょ 神長守矢家文書　50点	宮川高部	個人所有	昭和42年2月1日
筆跡	いとうさちおたてしなさんかじくもの 伊藤左千夫蓼科山歌軸物	北山湯川	個人所有	昭和58年1月24日
建造物	おうえいせきひ 応永の石碑	宮川田沢	個人所有	昭和42年2月1日
	じんちょうもりやけきとうでん 神長守矢家祈祷殿	宮川高部	個人所有	昭和56年3月31日
	つぼいはちまんしゃ 壷井八幡社	玉川山田	山田区	昭和60年7月16日
	せじんじゃほんでん 瀬神社（本殿）	米沢塩沢	塩沢財産区	昭和63年7月29日
	たざわいなりじんじゃはいでん 田沢稲荷神社拝殿	宮川田沢	田沢区	昭和63年8月31日
	つきぎぶたい　つけたりひきまく 槻木の舞台　1棟　附　引幕　2枚	泉野槻木	槻木区	平成7年10月2日
	せじんじゃぶたい　つけたりひきまく 瀬神社舞台　1棟　附　引幕　1枚	米沢塩沢	塩沢区	平成7年10月2日
	しちしゃみょうじんしゃほんでん 七社明神社本殿	玉川神之原	神ノ原区	平成8年5月24日
	だいてんぱくしゃほんでん 大天白社本殿	ちの横内	個人所有	平成13年3月1日
その他歴史資料	つぼいはちまんしゃりつえず 壷井八幡社立絵図　二幅	玉川山田	山田区	平成5年10月29日
	かみすじしんせぎえずめん 上筋新汐絵図面	宮川田沢	田沢区	平成11年2月24日
	さかもとようせんみずまわしけいかくえず 坂本養川の水廻し計画絵図	泉野槻木	槻木区	平成11年2月24日

◆無形文化財

項目 区分	名称	所在地	所有者・保持者	指定年月日
芸能	ぶし エーヨー節	茅野市	エーヨー節・天屋節保存会	平成22年3月1日
	てんやぶし 天屋節	茅野市	エーヨー節・天屋節保存会	平成22年3月1日

◆民俗文化財

項目 区分	名称	所在地	所有者・保持者	指定年月日
風俗慣習	まつ　うどまつり どぶろく祭り（矢ヶ崎祭）独活祭	ちの本町	本町区	昭和42年2月1日
	かみふったひ 上古田の火とぼし	豊平上古田	上古田区	昭和60年7月16日
信仰	ちょうえんじせきぶつ 長円寺の石佛（百観音外23体2基）	玉川穴山	長円寺	昭和52年12月1日
	よこうちかさじぞう 横内笠地蔵	ちの横内	横内評議委員会	昭和57年2月26日
	しおざわつじごずてんのう 塩沢辻牛頭天王	米沢塩沢	塩沢区	昭和57年4月30日
	しらいでばとうかんぜおん 白井出の馬頭観世音	湖東白井出	白井出区	昭和58年1月24日
娯楽	めいじしょきしゃしんきたねいた 明治初期の写真機と種板	ちの上原	個人所有	昭和58年1月24日

◆史跡

項目 区分	名称	所在地	所有者・保持者	指定年月日
遺物包含地、住居跡及び古墳	おこやのくぼいせき 御小屋之久保遺跡	北山柏原	柏原財産区	昭和42年2月1日
	つかこしこふん 塚の越古墳	ちの本町	本町林野利用農業共同組合	昭和42年2月1日
	かまいしこふん 釜石古墳	ちの塚原	茅野市	昭和42年2月1日
	やあなこふん 矢穴古墳	ちの塚原	茅野市	昭和46年3月16日
	とちくぼいわかげいせき 栃窪岩陰遺跡	北山柏原	個人所有	昭和46年3月16日
	おうきょうづか 王経塚	ちの塚原	茅野市・本町林野利用農業協同組合	昭和52年12月1日

◆史跡

項目 区分	名称	所在地	所有者・保持者	指定年月日
遺物包含地、住居跡及び古墳	ひざわこふん 樋沢古墳	宮川安国寺	個人所有	昭和52年12月1日
	じんちょうかんうらこふん 神長官裏古墳	宮川高部	個人所有	昭和52年12月1日
	ほうそうがみづかこふん 疱瘡神塚古墳	宮川高部	高部区	平成11年2月24日
城跡	ひざわじょうあと 千沢城跡(主郭)	宮川安国寺	安国寺・安国寺区	昭和63年7月29日
	あさくらやまじょうあと 朝倉山城跡	米沢塩沢 北山湯川	塩沢財産区・湯川財産区	昭和63年8月31日
祭祀に関する遺跡	いぬいっぱらしゃ 犬射原社	ちの塚原	諏訪大社	昭和42年10月5日
	ございしじんじゃ 御座石神社	ちの本町	本町区	昭和44年11月1日
	さかむろじんじゃ 酒室神社	宮川坂室	坂室区	昭和44年11月1日
	くずいじんじゃ 葛井神社	ちの上原	上原区	平成6年12月26日
	おおとししゃ 大年社	ちの駅前	本町区・諏訪大社	平成6年12月26日
その他	すわしらいがくじごびょうしょ 諏訪氏頼岳寺御廟所	ちの上原	頼岳寺	昭和47年12月26日
	すわしあんこくじごびょうしょ 諏訪氏安国寺御廟所	宮川安国寺	諏訪忠弘	昭和47年12月26日
	ごんげんもり 権現の森	金沢金沢	金沢区	昭和58年4月26日

◆名勝

項目 区分	名称	所在地	所有者・保持者	指定年月日
瀑布	たるひめたき 多留姫の滝	玉川中沢	中沢区・田道区ほか	昭和63年7月29日
峡谷	とけんきょう 杜鵑峡	北山湯川	湯川財産区ほか	昭和63年7月29日

◆天然記念物

項目 区分	名称	所在地	所有者・保持者	指定年月日
植物	はくざんしゃだいはくじゅ 白山社の大柏樹	湖東須栗平	須栗平区	昭和42年2月1日
	ふるみどうしだざくら 古御堂の枝垂れ桜	玉川北久保	北久保区	昭和47年12月26日
	からかさまつ 傘　松	宮川高部	高部区	昭和47年12月26日
	なかむらにほんまつ 中村の二本松	湖東中村	中村区	昭和52年12月1日
	たつやすぐらじんじゃけいだいしゃそう 達屋酢蔵神社境内社叢	ちの横内	達屋酢蔵神社評議委員会	昭和55年3月14日
	じんちょうかんていじんけいだいしゃそう 神長官邸のみさく神境内社叢	宮川高部	個人所有	昭和55年3月14日
	なかみちしんめいぐう 中道の神明宮のサワラ	泉野中道	中道区	昭和55年3月14日
	ささはら 笹原のシダレヤナギ	湖東笹原	笹原区	昭和55年3月14日
	らいがくじさんもんまえすぎなみき 頼岳寺山門前杉並木	ちの上原	頼岳寺	昭和57年2月26日
	かめいし だいもんじ・亀石周辺のカタクリの群生	宮川西茅野	姫宮社ほか	昭和57年4月30日
	ちょうえんじ 長円寺のセンダンバノボダイジュ	玉川穴山	長円寺	昭和58年4月26日
	みね 峰たたえのイヌザクラ	宮川高部	高部区	昭和63年7月29日

資料：文化財課

★生活保護の状況

（単位：千円）

扶助別／年度	保護総数		生活扶助		住宅扶助		教育扶助		介護扶助		医療扶助		出産扶助		生業扶助		葬祭扶助		施設事務費	
	世帯数	扶助額	世帯数	扶助額	世帯数	扶助額	世帯数	扶助額	世帯数	扶助額	世帯数	扶助額	世帯数	扶助額	世帯数	扶助額	世帯数	扶助額	世帯数	扶助額
平成12年度	1,968	120,775	627	25,738	307	4,930	13	101	44	374	668	50,208	－	－	－	－	－	－	309	39,424
13	2,349	160,103	708	43,513	459	8,029	32	226	45	1,199	790	67,618	1	340	－	－	2	332	312	38,846
14	2,908	177,133	929	54,574	648	12,254	52	445	38	466	916	67,240	－	－	－	－	1	181	324	41,793
15	3,302	225,434	1,015	60,152	737	14,576	33	265	65	852	1,108	106,310	2	727	－	－	－	－	342	42,552
16	3,563	222,161	1,082	62,989	750	15,593	59	532	76	1,435	1,246	97,453	－	－	－	－	2	252	348	43,907
17	3,846	247,604	1,167	70,025	797	17,127	99	1,178	115	1,643	1,305	115,686	1	304	26	336	2	340	334	40,965
18	3,330	215,621	1,015	60,270	756	15,441	67	856	84	4,257	1,053	94,539	－	－	26	281	1	171	328	39,806
19	2,896	207,543	936	53,932	715	15,373	33	280	84	6,391	883	92,872	－	－	22	200	1	174	312	31,330
20	3,022	214,425	959	56,033	713	15,739	18	104	85	2,169	916	100,644	－	－	13	266	3	248	315	39,222
21	3,642	232,447	1,153	70,130	901	20,448	39	511	155	1,663	1,031	102,575	－	－	26	330	－	－	337	3,679
22	4,269	288,646	1,473	95,773	1,168	29,933	116	1,784	185	5,182	1,286	116,194	1	351	38	1,014	2	275	299	38,140
23	5,549	313,695	1,812	116,489	1,444	37,593	242	3,532	180	4,794	1,557	113,600	1	545	20	176	1	135	292	36,831
24	6,192	347,502	1,859	115,714	1,484	38,422	318	3,492	217	2,410	1,977	146,479	1	473	24	587	－	－	312	39,925
25	4,959	295,477	1,674	98,271	1,387	35,002	218	3,005	215	2,358	1,426	117,267	－	－	37	1,189	2	364	294	38,021
26	4,596	290,738	1,522	88,949	1,257	32,355	181	3,073	243	2,665	1,322	121,986	－	－	69	1,878	2	145	288	39,687

資料：地域福祉推進課

★独居老人数

（各年7月1日現在）

区分 / 年度	老年人口 65歳以上（10月1日）	老年人口 人口に対する老年人口の割合（%）	独居老人 (人)	独居老人 老年人口に対する割合（%）
平成20年度	12,762	22.3	855	6.7
21	13,283	23.2	910	6.9
22	13,577	23.8	981	7.2
23	13,776	24.2	2,685	19.5
24	14,264	25.1	2,193	15.4
25	14,845	26.3	2,921	19.7
26	15,921	28.2	3,158	19.8
27	15,824	28.1	3,315	20.9

※独居老人の数値は、平成22年度までは各保健福祉サービスセンターのデータを利用、
平成23年度から住民基本台帳のデータを利用しています

資料：地域福祉推進課

★身体障害者手帳所持者数

（単位：人）（各年度3月31日現在）

区分 / 年度	総数	視覚障害	聴覚障害	音声障害	肢体不自由	内部障害
平成18年度	1,696	123	94	31	1,026	422
19	1,763	125	93	29	1,058	458
20	1,859	129	101	28	1,105	496
21	1,882	120	99	29	1,107	527
22	1,946	124	92	33	1,153	544
23	1,994	116	98	32	1,183	565
24	2,016	119	104	41	1,192	560
25	2,075	116	103	40	1,237	579
26	2,113	118	108	41	1,273	573
27	2,087	108	106	36	1,247	590

資料：地域福祉推進課

★等級別身体障害者数

（単位：人）（各年度3月31日現在）

区分 / 年度	総数	1級	2級	3級	4級	5級	6級
平成18年度	1,696	508	290	267	375	148	108
19	1,763	525	295	279	409	147	108
20	1,859	565	282	308	428	157	119
21	1,882	562	295	317	446	146	116
22	1,946	601	268	338	471	146	122
23	1,994	520	295	405	510	147	117
24	2,016	621	263	363	508	141	120
25	2,075	646	263	362	547	141	116
26	2,113	654	262	351	573	150	123
27	2,087	637	253	359	567	151	120

資料：地域福祉推進課

★介護保険加入・認定状況

（単位：人）（各年度3月31日現在）

区分 / 年度	第1号被保険者数（65歳以上）	第1号被保険者要介護認定の状況 要支援1	要支援2	介護1	介護2	介護3	介護4	介護5	合計
平成21年度	13,351	150	226	375	367	274	268	206	1,866
22	13,542	151	199	380	396	294	284	215	1,919
23	13,877	188	195	415	421	300	306	228	2,053
24	14,466	190	224	489	431	337	304	224	2,199
25	15,003	222	240	505	438	335	272	265	2,277
26	15,467	266	284	555	454	370	271	285	2,485

資料：地域福祉推進課

★介護保険料

（各年度3月31日現在）

所得段階	区分	算定方法	月額 円	平成27年度 人
第１段階	・生活保護を受けている方 ・世帯全員が市町村民税非課税であり老齢福祉年金を受給している方	基準額×0.40	2,140	1,651
第２段階	・世帯全員が市町村民税非課税で、「本人の課税年金収入額＋合計所得金額が80万円以下」の方	基準額×0.65	3,477	1,202
第３段階	・世帯全員が市町村民税非課税で、第2段階に該当しない方	基準額×0.70	3,745	1,250
第４段階	・本人は市町村民税非課税であるが、世帯に市町村民税課税者がいる方で、「本人の課税年金収入額＋合計所得金額が80万円以下」の方	基準額×0.90	4,815	1,883
第５段階	・本人は市町村民税非課税であるが、世帯に市町村民税課税者がいる方	基準額×1.00	5,350	2,926
第６段階	・本人が市町村民税課税で、合計所得金額が80万円未満の方	基準額×1.05	5,617	1,681
第７段階	・本人が市町村民税課税で、合計所得金額が80万円以上125万円未満の方	基準額×1.10	5,885	1,520
第８段階	・本人が市町村民税課税で、合計所得金額が125万円以上200万円未満の方	基準額×1.35	7,222	1,894
第９段階	・本人が市町村民税課税で、合計所得金額が200万円以上300万円未満の方	基準額×1.60	8,560	970
第10段階	・本人が市町村民税課税で、合計所得金額が300万円以上400万円未満の方	基準額×1.70	9,095	371
第11段階	・本人が市町村民税課税で、合計所得金額が400万円以上600万円未満の方	基準額×1.90	10,165	291
第12段階	・本人が市町村民税課税で、合計所得金額が600万円以上1,000万円未満の方	基準額×2.05	10,967	150
第13段階	・本人が市町村民税課税で、合計所得金額が1,000万円以上1,500万円未満の方	基準額×2.20	11,770	60
第14段階	・本人が市町村民税課税で、合計所得金額が1,500万円以上の方	基準額×2.35	12,572	81
		合	計	15,930

※平成27年度から区分、算定方法、月額が変更になっています。
※平成27年度から13段階から14段階になっています。

資料：地域福祉推進課

★介護保険給付の状況

（単位：千円）

年度＼区分	決算額 訪問通所サービス	短期入所サービス	その他の居宅サービス	施設介護サービス	高額介護サービス	合計
平成22年度	996,081	278,592	492,443	1,224,969	46,713	3,038,798
23	1,148,376	304,112	396,212	1,402,827	51,721	3,303,248
24	1,077,502	271,358	416,243	1,360,750	58,891	3,184,744
25	1,118,605	295,252	457,314	1,377,413	62,493	3,311,077
26	1,122,217	298,617	512,285	1,395,969	67,242	3,396,330

資料：地域福祉推進課

★市内ボランティアの推移

（各年4月1日現在）

年度＼状況	グループ数	人数（人）
平成18年度	112	5,113
19	115	5,048
20	127	4,474
21	132	4,663
22	133	4,532
23	126	4,043
24	123	3,764
25	127	4,203
26	126	3,950
27	135	4,127

資料：社会福祉協議会

★温泉施設の利用状況

（単位:人）

施設 / 年度	アクアランド茅野				河原の湯				金鶏の湯			
	子供	大人	高齢者等	計	子供	大人	高齢者等	計	子供	大人	高齢者等	計
平成17年度	6,746	69,246	29,675	105,667	2,340	23,985	21,055	47,380	2,907	45,273	35,716	83,896
18	6,027	63,227	30,866	100,120	1,936	19,229	19,557	40,722	2,724	44,247	36,565	83,536
19	5,859	59,063	32,071	96,993	1,791	18,909	19,460	40,160	2,656	45,632	35,925	84,213
20	4,754	50,990	39,570	95,314	1,675	18,443	20,890	41,008	2,991	41,793	37,879	82,663
21	4,485	55,403	34,261	94,149	1,663	21,061	19,953	42,677	2,813	45,158	35,196	83,167
22	3,316	54,818	34,916	93,050	922	17,410	19,530	37,862	1,688	42,099	35,109	78,896
23	3,237	57,122	34,998	95,357	1,013	17,737	19,554	38,304	1,809	42,359	35,190	79,358
24	3,323	54,330	36,318	93,971	904	17,471	18,878	37,253	1,905	42,372	33,207	77,484
25	3,078	53,936	39,471	96,485	866	16,078	19,033	35,977	1,854	42,237	33,464	77,555
26	2,877	52,410	39,339	94,626	916	16,347	20,248	37,511	2,304	44,254	34,595	81,153
27	2,898	51,448	40,501	94,847	1,132	16,141	21,735	39,008	1,961	42,153	33,198	77,312

施設 / 年度	縄文の湯				望岳の湯			
	子供	大人	高齢者等	計	子供	大人	高齢者等	計
平成17年度	10,806	99,536	40,284	150,626	6,925	77,171	33,975	118,071
18	10,649	95,195	39,678	145,522	6,985	73,880	32,804	113,669
19	11,139	97,891	44,063	153,093	6,612	74,091	36,315	117,018
20	10,306	87,198	47,598	145,083	6,960	67,915	44,019	118,894
21	9,936	88,579	45,359	143,874	6,185	66,326	35,527	108,038
22	6,098	83,684	43,207	132,989	4,252	67,309	40,904	112,465
23	5,851	83,531	44,655	134,037	3,775	69,951	43,773	117,499
24	6,165	88,803	47,731	142,699	3,770	67,582	47,339	118,691
25	6,095	86,224	50,674	142,993	3,616	66,006	54,841	124,463
26	6,184	85,763	49,767	141,714	4,051	66,622	56,455	127,128
27	5,994	86,597	50,325	142,916	4,095	65,006	56,091	125,192

施設 / 年度	塩壺の湯				すずらんの湯			ゆうゆう館
	子供	大人	高齢者等	計	子供	大人	計	高齢者等
平成17年度	306	1,710	2,465	4,481	12,112	107,038	119,150	40,221
18	7,383	70,560	42,000	119,943	11,325	98,781	110,106	48,425
19	7,445	71,191	44,884	123,520	11,359	103,375	114,735	47,236
20	6,762	68,453	52,302	127,517	11,435	94,624	106,059	41,781
21	6,888	67,520	49,284	123,692	9,737	77,718	87,455	42,651
22	4,233	65,065	48,582	117,880	6,248	69,068	75,316	39,297
23	4,223	67,008	51,288	122,519	8,427	76,585	85,012	38,700
24	4,061	64,077	55,069	123,207	6,425	76,784	83,209	26,212
25	3,979	61,340	61,888	127,207	6,223	75,212	81,435	2,739
26	3,569	61,859	64,220	129,648	6,017	73,867	79,884	51,093
27	3,493	58,860	64,170	126,523	5,976	74,271	80,247	57,274

※老人福祉センター「塩壺の湯」(ゆうゆう館)は、リニューアルのため平成24年12月から平成26年2月24日の間は休業。平成25年度の値は、平成26年2月25日から3月31日までの入浴者人員

資料：茅野市総合サービス（株）、地域福祉推進課

★保育園の概要

（単位：人）（各年4月1日現在）

項目 / 保育園	定員					人数					職員数				
	23年	24年	25年	26年	27年	23年	24年	25年	26年	27年	23年	24年	25年	26年	27年
ちの	200	200	200	200	200	189	192	204	194	181	23	26	30	28	30
宮川	90	110	110	120	120	69	101	130	143	123	8	13	15	19	26
宮川第二	60	60	60	60	60	17	15	26	29	38	3	4	4	4	12
玉川	220	220	220	220	220	188	200	200	199	195	20	24	29	31	36
湖東	130	130	130	130	130	95	89	83	77	73	13	11	13	12	12
笹原	35	35	35	35	35	9	10	11	14	13	3	3	2	2	2
豊平	90	100	100	100	100	81	86	90	90	81	10	10	9	11	13
北山	100	100	100	100	100	62	70	68	64	63	8	9	8	7	9
中央	90	90	90	90	90	67	82	89	82	81	14	16	15	13	16
米沢	120	120	120	120	120	102	102	101	90	80	15	14	14	12	13
金沢	100	100	100	100	100	66	62	69	57	57	7	7	8	8	13
泉野	60	60	60	60	60	28	33	30	38	40	4	4	5	8	9
わかば	190	190	190			159	140	108			20	17	12		
横内	150	150	150	150		109	108	91	72		15	15	12	10	
小泉	90	90	90	90	90	59	45	48	58	59	9	10	10	12	18
みどりケ丘	90	90	90	90	90	69	67	57	73	68	10	10	8	14	18
中大塩	100	100	100	100	100	80	80	75	79	76	11	10	10	11	13
私立玉川どんぐり	210	210	210	210	210	204	207	205	198	193	20	22	23	22	30
私立わかば				200	200				125	148				17	24
私立よこうち					120					81					18
幼児教育係	－	－	－	－	－	－	－	－	－	－	6	6	8	11	9
計	2,125	2,155	2,155	2,175	2,145	1,653	1,689	1,685	1,682	1,650	219	231	235	252	321

※受託児童を含め、委託児童は除く（広域入所分）

資料：幼児教育課

※26年4月から、わかば保育園は私立に移行した

※27年4月から、横内保育園は私立に移行した

★国民年金適用状況

(単位:人)(各年度3月31日現在)

区分 年度	第1号被保険者	第3号被保険者	計
平成16年度	8,188	4,391	12,579
17	8,050	4,351	12,401
18	7,893	4,315	12,208
19	7,520	4,265	11,785
20	7,717	4,199	11,916
21	7,722	4,007	11,729
22	7,524	3,941	11,465
23	7,311	3,867	11,178
24	7,194	3,794	10,988
25	6,886	3,707	10,593
26	6,566	3,676	10,242

資料:保健課

★国民年金給付状況

(単位:千円)(各年3月31日現在)

区分	給付 年度	老齢給付(拠出)		障害給付		遺族給付		合計	
		人員	金額	人員	金額	人員	金額	件数	金額
拠出	平成19年度	11,527	7,595,154	806	720,507	134	104,106	12,469	8,419,767
	20	12,104	8,047,851	824	736,693	128	99,288	13,056	8,883,832
	21	12,659	8,479,740	860	766,866	125	97,301	13,644	9,343,907
	22	12,977	8,764,374	882	787,744	128	99,635	13,987	9,651,753
	23	13,368	9,064,643	919	818,567	119	89,276	14,406	9,972,486
	24	13,978	9,524,216	937	830,713	130	95,786	15,045	10,450,715
	25	14,535	9,965,941	952	842,226	147	109,777	15,634	10,917,944
	26	15,019	10,204,665	974	849,735	146	108,566	16,139	11,162,966
福祉	平成19年度	9	2,663	−	−	−	−	9	2,663
	20	5	1,301	−	−	−	−	5	1,301
	21	3	811	−	−	−	−	3	811
	22	2	406	−	−	−	−	2	406
	23	2	404	−	−	−	−	2	404
	24	1	−	−	−	−	−	1	−
	25	−	−	−	−	−	−	−	−
	26	−	−	−	−	−	−	−	−

資料:保健課

保健・衛生

★死因別死亡者数

（単位：人）

死因＼年	平成17年	18年	19年	20年	21年	22年	23年	24年	25年	26年
全死亡	535	454	450	522	461	529	522	549	493	595
（うち）悪性新生物	117	137	125	157	137	154	136	152	132	171
心疾患	77	69	57	77	62	61	78	88	72	76
脳血管疾患	102	50	63	71	53	78	73	73	70	74
肺炎・気管支炎	34	37	36	30	31	37	25	29	16	26
慢性閉塞性肺疾患	8	9	5	11	7	7	8	7	9	8
不慮の事故、有害作用	32	18	23	16	14	24	28	20	17	20
自殺	16	13	16	11	19	8	13	13	10	13
老衰	32	18	21	32	23	29	33	27	49	42
肝疾患	8	8	9	8	9	3	4	4	3	6
腎不全	7	4	4	7	10	4	12	2	3	7
糖尿病	8	5	2	10	4	6	3	6	4	5
胃腸炎	－	－	－	－	－	－	－	－	－	－
結核	－	2	－	－	1	2	－	－	1	1
高血圧性疾患	1	2	2	－	3	2	－	－	－	－
胃・十二指腸潰瘍	－	－	－	－	－	－	－	－	－	－
その他	93	82	87	92	88	114	109	128	107	146

資料：保健課

★ガンの部位別死亡者数

（単位：人）

部位＼年	平成17年	18年	19年	20年	21年	22年	23年	24年	25年	26年
総数	117	137	125	157	127	154	136	152	132	171
食道	3	4	2	－	3	2	2	4	5	5
胃	15	21	21	27	21	24	26	18	19	20
直腸・大腸	22	35	21	18	13	17	12	25	18	22
肝臓	12	16	11	17	8	18	15	19	18	13
すい臓	11	15	5	6	14	16	11	16	7	15
気管支・肺	15	16	26	28	17	18	28	27	30	30
乳房	3	2	10	5	1	7	5	8	1	5
子宮	1	3	－	1	2	－	1	1	2	4
白血病	1	2	1	5	1	5	4	1	1	7
その他	34	23	28	50	47	47	32	33	31	50

資料：保健課

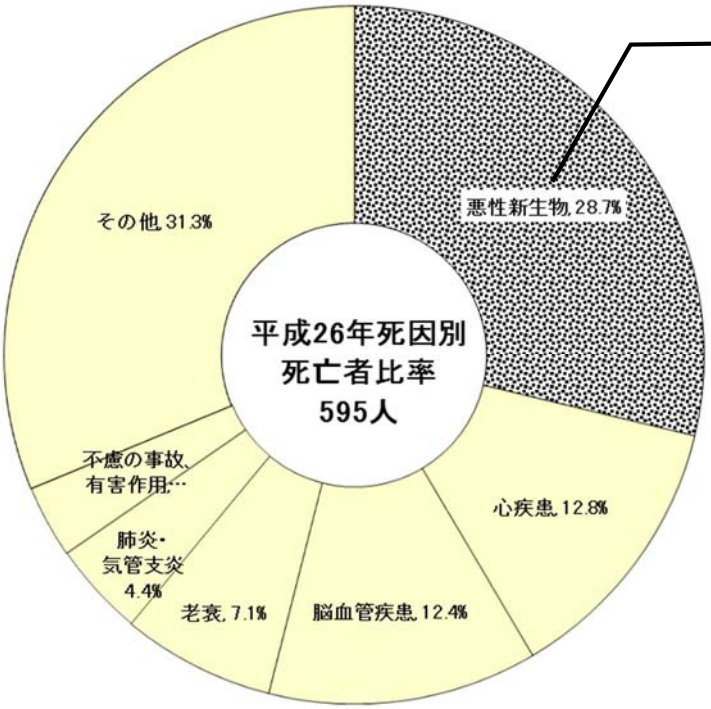

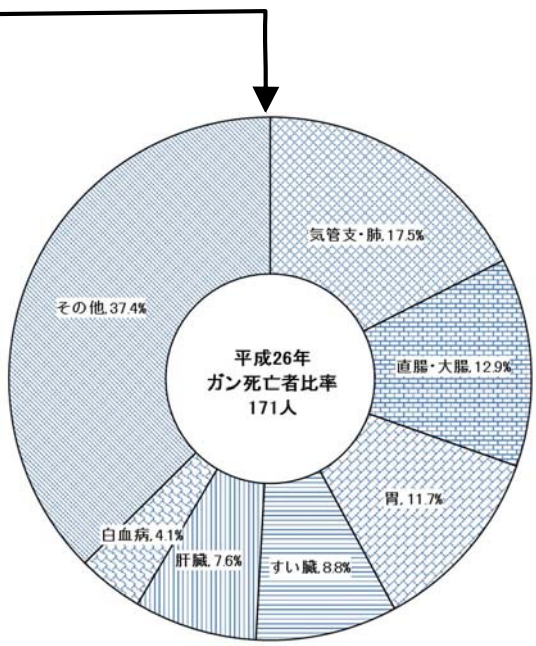

★国民健康保険の加入状況

（各年10月1日現在）

加入 年度	加入者 世帯数	加入者 被保険者	加入率（%） 世帯数	加入率（%） 被保険者
平成17年度	10,077	19,608	46.8	34.3
18	10,211	19,713	46.9	34.5
19	10,373	19,661	46.9	34.4
20	8,023	14,620	35.9	25.5
21	8,363	15,173	37.1	26.4
22	8,407	15,111	37.0	26.4
23	8,462	15,042	38.7	26.8
24	8,533	14,990	38.7	26.8
25	8,525	14,880	38.7	26.7
26	8,534	14,654	38.3	26.3
27	8,380	14,214	37.5	25.4

※加入率の算出には県毎月人口異動調査に基づく推計人口を使用

資料：保健課

★国民健康保険給付状況

（単位：千円）

給付費 年度	療養給付費 件数	療養給付費 費用額	療養給付費 給付額	療養費 件数	療養費 給付額	葬祭費 件数	葬祭費 給付額	出産育児一時金 件数	出産育児一時金 給付額
平成17年度	157,097	2,955,322	2,156,172	3,292	19,809	365	18,250	72	21,600
（再掲）	(61,734)	(1,178,225)	(875,821)	(1,296)	(8,335)				
18	165,198	3,158,613	2,327,995	3,866	24,243	315	15,750	83	26,850
（再掲）	(67,843)	(1,314,977)	(995,879)	(1,488)	(9,982)				
19	171,658	3,448,496	2,572,196	3,810	23,771	358	17,900	68	23,750
（再掲）	(73,932)	(1,559,711)	(1,190,870)	(1,514)	(10,652)				
20	175,303	3,492,975	2,535,770	3,989	24,427	82	4,100	79	27,870
（再掲）	(22,548)	(485,970)	(349,299)	(677)	(4,178)				
21	184,787	3,623,140	2,624,053	4,575	26,298	69	3,450	60	23,279
（再掲）	(19,391)	(399,972)	(279,412)	(540)	(3,104)				
22	186,684	3,838,314	2,786,692	5,264	31,004	73	3,650	75	31,320
（再掲）	(20,310)	(422,815)	(295,461)	(542)	(3,067)				
23	190,561	4,000,215	2,904,173	6,259	37,155	87	4,350	56	23,014
（再掲）	(22,898)	(487,480)	(340,874)	(808)	(7,174)				
24	193,476	4,219,050	3,060,992	6,200	33,966	80	4,000	70	29,351
（再掲）	(22,752)	(446,048)	(312,048)	(681)	(3,566)				
25	(196,305)	(4,483,334)	(3,261,765)	(5,996)	(34,116)	72	3,600	51	21,297
（再掲）	(20,383)	(462,560)	(323,527)	(580)	(2,625)				
26	199,827	4,513,262	3,289,936	5,830	34,842	73	3,650	62	25,539
（再掲）	(17,248)	(404,801)	(283,091)	(483)	(2,593)				

※（　）は、退職被保険者分の数値

資料：保健課

★医療施設の状況

（平成27年4月1日現在）

病院		一般診療所		歯科診療所
施設数	病床数	施設数	病床数	施設数
1	360	40	33	21

資料：保健課

★医療関係従業者数

（単位：人）（各年12月31日現在）

職業／年	医師	うち従事者	歯科医	うち従事者	薬剤師	うち従事者	保健師	助産師	看護師	准看護師	歯科衛生士	歯科技工士
平成22年	111	110	30	30	95	80	23	14	421	76	52	18
平成24年	116	115	31	31	93	81	23	20	446	81	57	16
平成26年	122	121	30	29	89	78	22	20	472	76	60	9

資料：保健課

★後期高齢者医療の状況

区分／年度	対象人員 人	一人当たり医療費 円
平成23年度	6,961	724,595
24	7,132	715,388
25	7,317	738,429
26	7,485	755,499

（単位：千円）

区分／年度	療養給付費	訪問看護費	療養費	高額療養費	高額介護合算療養費	医療費総額
平成23年度	4,537,944	12,673	48,221	37,745	2,444	5,043,904
24	4,598,698	13,313	46,592	35,659	3,427	5,102,149
25	4,878,007	15,714	49,533	35,935	2,842	5,403,086
26	5,114,811	13,767	50,441	39,458	4,613	5,654,909

資料：保健課

★資源物収集量実績の推移

区分 / 年度	スチール缶 kg	アルミ缶 kg	無色びん kg	茶色びん kg	その他のびん kg	トレイ kg	ペットボトル kg
平成22年度	47,960	27,100	106,390	89,770	39,400	8,270	69,420
23	44,960	26,410	96,320	77,290	36,420	7,840	64,590
24	44,300	25,370	92,900	70,370	36,290	7,390	64,850
25	40,970	24,480	93,820	67,350	35,800	6,640	64,970
26	35,100	24,130	90,080	66,180	36,370	6,570	60,100
27	29,770	22,400	92,240	62,370	42,800	5,390	54,270

区分 / 年度	布 kg	電池 kg	蛍光管 kg	食用油 リットル	牛乳パック kg	その他のパック kg	新聞 kg
平成22年度	21,840	16,950	7,070	4,500	14,600	1,510	772,780
23	22,680	14,170	5,150	4,230	15,520	1,610	773,510
24	20,360	10,890	3,380	3,960	14,180	1,480	746,870
25	19,230	13,460	5,510	4,050	13,720	1,420	565,000
26	16,240	10,430	3,730	3,960	12,530	1,300	451,750
27	11,090	11,200	3,410	4,266	12,260	1,240	350,620

区分 / 年度	雑誌・その他の紙 kg	ダンボール kg	不燃物 kg	粗大ごみ kg	その他のプラ kg	生ごみ kg	小型家電 kg
平成22年度	678,950	276,620	126,230	139,100	197,030	160,260	
23	723,660	271,940	125,400	142,470	187,050	158,149	
24	687,730	281,010	129,420	139,870	179,400	162,568	
25	611,270	268,190	118,410	143,390	173,520	155,578	
26	548,400	267,830	120,300	151,350	171,870	153,005	
27	410,080	201,770	137,240	113,560	169,670	139,504	56,550

資料：美サイクルセンター

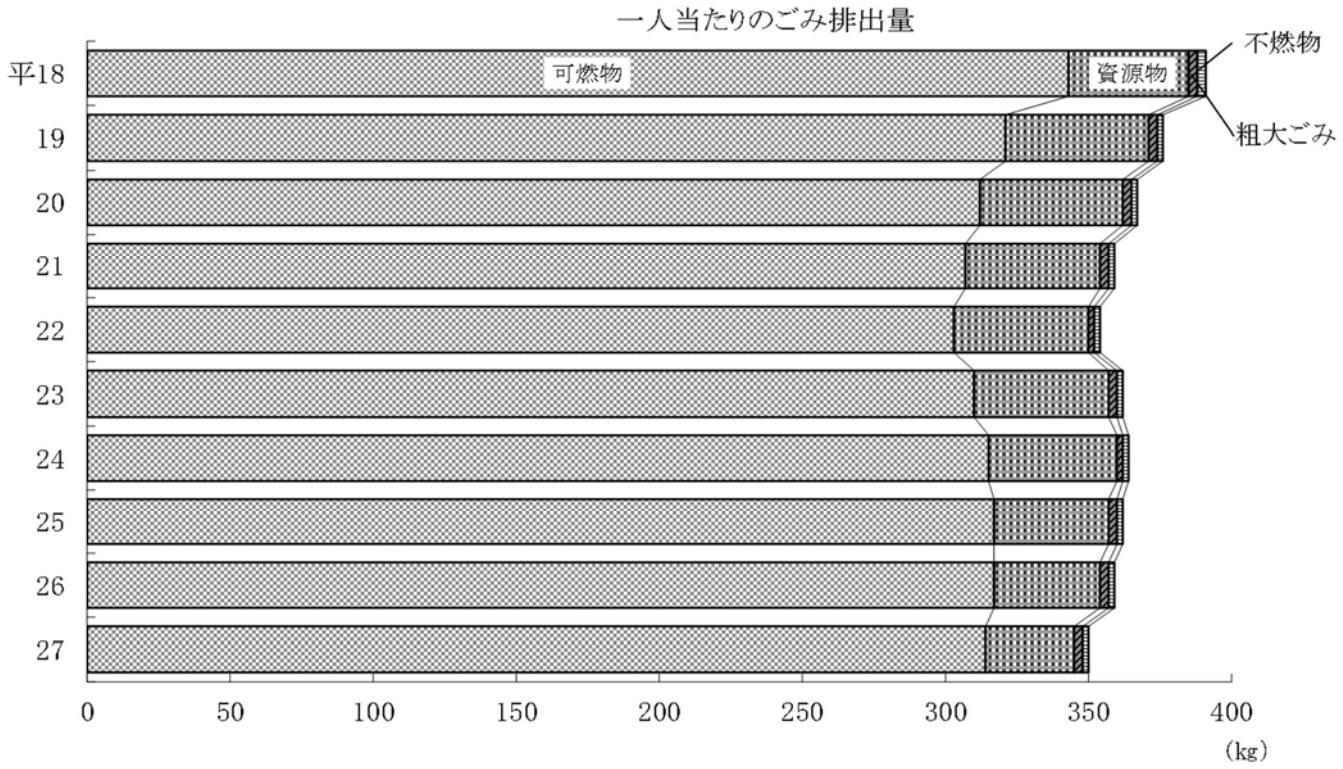

★ごみ処理状況の推移

状況／年度	区分	収集地域 世帯数 戸	収集地域 人口 人	収集量 t	1人当たりゴミ排出量 kg/年	処理能力
平成18年度	可燃物	21,753	57,063	19,549	343	100t/16H(50t/16H×2基) 圧縮15t/5H　粉砕20t/5H pet圧縮　300kg/H 古紙圧縮　4～6t/H
	資源物			2,371	42	
	粗大ごみ			169	3	
	不燃物			146	3	
平成19年度	可燃物	22,122	57,201	18,381	321	
	資源物			2,936	51	
	粗大ごみ			164	3	
	不燃物			128	2	
平成20年度	可燃物	22,368	57,379	17,890	312	
	資源物			2,861	50	
	粗大ごみ			168	3	
	不燃物			142	2	
平成21年度	可燃物	22,546	57,382	17,612	307	
	資源物			2,691	47	
	粗大ごみ			170	3	
	不燃物			141	2	
平成22年度	可燃物	21,687	56,391	17,109	303	
	資源物			2,636	47	
	粗大ごみ			139	2	
	不燃物			126	2	
平成23年度	可燃物	21,829	56,121	17,380	310	
	資源物			1,619	47	
	粗大ごみ			142	3	
	不燃物			125	2	
平成24年度	可燃物	22,029	56,030	17,668	315	
	資源物			2,539	45	
	粗大ごみ			140	2	
	不燃物			129	2	
平成25年度	可燃物	22,019	55,679	17,676	317	
	資源物			2,249	40	
	粗大ごみ			143	3	
	不燃物			118	2	
平成26年度	可燃物	22,284	55,617	17,627	317	
	資源物			2,050	37	
	粗大ごみ			151	3	
	不燃物			120	2	
平成27年度	可燃物	22,324	55,951	17,544	314	
	資源物			1,708	31	
	粗大ごみ			170	3	
	不燃物			137	2	

※世帯数・人口は、各年10月1日の推計人口

資料：美サイクルセンター

★し尿処理状況の推移

（単位:kℓ）

区分 年度	汲取車による収集処理量	浄化槽	計
平成15年度	8,774	1,122	9,896
16	7,676	2,095	9,771
17	7,045	2,099	9,144
18	6,279	1,800	8,079
19	5,422	1,774	7,196
20	4,954	1,589	6,543
21	4,670	1,691	6,369
22	4,112	1,674	5,786
23	4,065	1,810	5,875
24	3,832	1,842	5,673
25	3,642	1,728	5,370
26	3,282	2,040	5,322

資料:生活環境課（公共施設状況調査）



★国土利用計画法に基づく土地売買等届出件数の推移

年度	平成18年度	19	20	21	22	23	24	25	26	27
件数	5	9	6	3	2	6	10	9	3	5

資料:生活環境課

★茅野市内ゴルフ場の状況

（平成28年3月31日現在）

状況 ゴルフ場名	開場年月日	ホール数	コース m	敷地面積 ha
蓼科高原カントリークラブ	昭和38年 8月18日	27H P108	9,256	126.5
鹿島南蓼科ゴルフコース	昭和48年 7月 7日	18H P 72	5,837	85.0
三井の森蓼科ゴルフ倶楽部	昭和52年 5月30日	27H P108	8,984	115.9
蓼科東急ゴルフコース	昭和54年 7月18日	18H P 72	6,012	69.8
フォレストカントリークラブ三井の森	平成 3年 7月 5日	18H P 72	7,543	146.0

資料:生活環境課

建　　設

★道路延長と舗装道路

（単位:m）（各年度3月31日現在）

区分 / 年度	国道		県道		市道	
	実延長	舗装延長	実延長	舗装延長	実延長	舗装延長
平成17年度	67,894	67,894	81,565	81,565	1,789,041	836,928
18	67,894	67,894	81,565	81,565	1,790,041	839,791
19	67,894	67,894	82,093	82,093	1,790,181	841,726
20	67,894	67,894	82,093	82,093	1,789,102	847,901
21	67,894	67,894	82,093	82,093	1,785,056	861,293
22	69,242	69,242	82,641	82,631	1,783,763	874,564
23	69,242	69,242	82,641	82,631	1,787,968	889,096
24	65,156	65,156	81,435	81,425	1,789,605	895,381
25	64,983	64,983	81,434	81,424	1,790,941	899,810
26	64,983	64,983	81,434	81,424	1,796,070	911,662

資料：建設課
建設関連・バイパス対策室

★主要道路の分類及び名称（国道、県道）

（平成26年4月1日現在）

種別	路線番号	路線名	市内起点	市内終点
一般国道	20	国道20号	富士見町境	諏訪市境
一般国道	152	国道152号	長和町境（大門峠）	伊那市境（杖突峠）
一般国道	299	国道299号	宮川新井交差点（国道20号交点）	佐久穂町境（麦草峠）
主要地方道	16	岡谷茅野線	諏訪市境（高部）	中河原交差点（国道20号交点）
主要地方道	17	茅野北杜韮崎線	南大塩山寺上交差点（国道152号交点）	原村境（穴山）
主要地方道	40	諏訪白樺湖小諸線	諏訪市境（車山）	立科町境（白樺湖）
一般県道	188	上槻木矢ケ崎線	泉野上槻木橋（冨士見原茅野線交点）	粟沢橋交差点（茅野停車場八子ヶ峰公園線交点）
一般県道	191	渋ノ湯堀線	北山冷山（渋ノ湯橋）	湖東堀（国道152号交点）
一般県道	192	茅野停車場八子ケ峰公園線	茅野駅前	八子ケ峰公園（白樺湖）
一般県道	196	神ノ原青柳停車場線	神之原交差点（上槻木矢ヶ崎線交点）	金沢青柳（青柳駅前）
一般県道	197	払沢茅野線	原村境（宮川東向ヶ丘）	ちの上原(国道20号線交点)
一般県道	424	諏訪茅野線	諏訪市境（米沢北大塩上）	北山湯川橋（国道152号交点）
一般県道	484	富士見原茅野線	原村境（農場上）	北山湯川（国道152号交点）

資料：建設関連・バイパス対策室

★市道の路面別内訳

（単位：m．％）（平成27年3月31日現在）

状況 / 種別	実延長	規格改良済、未改良内訳			舗装道					砂利道
		改良済延長	未改良延長	改良率	コンクリート	アスファルト（高級）	アスファルト（簡易）	計	舗装率	
合計	1,796,070.1	1,000,154.7	795,915.4	55.69	9,599.9	4,452.8	897,609.7	911,662.4	50.76	884,407.7
一級	89,523.9	85,243.3	4,280.6	95.22	209.8	23.7	78,145.3	78,378.8	87.55	11,145.1
二級	45,001.5	43,272.7	1,728.8	96.16	373.0	760.9	43,522.2	44,656.1	99.23	345.4
その他	1,661,544.7	871,638.7	789,906.0	52.46	9,017.1	3,668.2	775,942.2	788,627.5	47.46	872,917.2

資料：建設課

★橋梁現況

（平成27年3月31日現在）

区分 種別	総　数	国　道	県　道	市　道
総　数	585	43	39	503
永　久　橋	564	43	39	482
非　永　久　橋	21	－	－	21

資料：建　設　課
建設関連・バイパス対策室

★公営住宅の推移

（単位：戸）

区分 年度	公　営　住　宅　数	
	市　営	県　営
平成19年度	283	358
20	283	358
21	283	358
22	363	358
23	363	358
24	363	358
25	363	358
26	336	358
27	336	340

資料：都市計画課

★建築確認申請の推移

（単位：件）

区分 年度	総　数	新　築	増　築	用途変更	その他
平成20年度	506	361	23	1	121
21	396	274	26	1	95
22	357	267	13	1	76
23	405	303	13	1	88
24	441	318	21	－	102
25	438	309	26	－	103
26	446	217	75	3	151
27	482	211	68	－	203

資料：都市計画課

★民間住宅団地造成状況

（平成28年3月31日現在）

状況 団地名	面　積 ㎡	買収年度	造成年度	利用区分	戸　数 戸
西　山　団　地	43,545	48	48	分譲	131
新　金　沢　団　地	33,166	49	49～50	分譲	90
金　沢　台　団　地	18,330	47	47～48	分譲	56
南　小　泉　団　地	28,335	48	48	分譲	104
グ　リ　ー　ン　団　地	31,398	50	50～51	分譲	92
米沢台団地第１次	26,034	51	51	分譲	70
米沢台団地第２次	23,195	55	55	分譲	53

資料：生活環境課

★住宅団地等造成状況(国・県・公社・市)

(平成27年3月31日現在)

区分 / 団地名	面積 ㎡	買収年度	造成年度	利用区分	戸数 戸
美弥ケ丘団地	13,988	昭和34	昭和34～38	県営住宅	30
ひばりケ丘団地	113,000	36～39	36～38	県営住宅	84
				市営住宅	109
				県分譲	89
				市分譲	38
みどりケ丘団地	40,000	41～42	42～44	市分譲	59
				市営住宅	100
				雇用促進	80
中島団地	10,373	42	42～43	市分譲	39
両久保団地	17,155	42	42～43	県営住宅	96
小泉団地	121,754	44	45～46	県営住宅	74
				県分譲	300
城山団地	113,000	44～45	45～46	市公社分譲	274
向ケ丘団地1次分	75,421	46		県営住宅	55
				県分譲	60
				県建売分譲	60
金沢団地	30,033	47	47～48	市分譲	20
〃 2次分	130,366	48～50	51～52	県営住宅	0
				県分譲	205
中大塩団地	703,000	48～60	49～平成4 (第9期造成終了)	県公社分譲	1,100
東向ヶ丘団地	2,900	52	52～54	県営住宅	19
小坂団地	6,450	59	59～60	市営住宅	50
若葉台	57,602	平成2	平成2	市分譲	100
ｸﾞﾘｰﾝﾋﾙｽﾞ・ｳﾞｨﾚｯｼﾞ	197,744	平成3	平成3～4	市土地開発公社分譲	226
旭ケ丘団地	49,636	平成3	平成3～4	市土地開発公社分譲	63

資料:都市計画課

★都市計画公園の現況

平成27年4月1日現在

区分 / 公園種別		公園名	所在地	面積(ha) 計画	面積(ha) 供用
住区基幹公園	街区	上原公園	ちの 920	0.06	0.06
		粟沢公園	玉川 927-43	0.13	0.13
		中島公園	宮川 5650	0.40	0.40
		下町公園	ちの 320-4	0.30	0.30
		葛井公園	ちの 263-13	0.29	0.29
		やすらぎ公園	ちの273-4	0.26	0.26
		丁田公園	ちの 2768-4	0.11	0.11
		赤田公園	宮川 1382-4	0.18	0.18
		中道通公園	宮川 4087	0.16	0.16
		下河原公園	宮川 3853	0.21	0.21
		大学河原公園	ちの 2710-1	0.20	0.20
		中沖公園	中沖4-1	0.26	0.26
		横内南公園	ちの2948	0.17	0.17
		横内北公園	ちの2579	0.20	0.20
		新井公園	宮川1449	0.21	0.21
		浦田公園	宮川1563	0.04	0.04
		ばんばの池公園	宮川1153	0.15	0.15
		木落し公園	宮川4628	0.50	0.50
		西茅野中央公園	宮川字六反田	0.33	0.33
		川辺公園	宮川字イモリ沢	0.20	0.20
		茅野駅前縄文公園	ちの7065	0.04	0.04
		川越し公園	宮川3903	0.13	0.13
		平公園	宮川1983	0.14	0.14
		ひめみや池公園	宮川1137	0.10	0.10
	近隣	前宮公園	宮川 1037	1.50	1.50
		花蒔公園	湖東 6595-229	1.70	1.70
		金沢公園	金沢 1108-2	2.10	2.10
		弓振公園	宮川 9245	2.30	2.30
		横内中央公園	ちの2803	1.00	1.00
	地区	岳麓公園	湖東 2571-ロ	4.60	4.60
都市基幹公園	総合	永明寺山公園	ちの 2345-2	67.00	33.00
	運動	茅野市運動公園	玉川 500	34.10	33.80
都市計画決定していない公園		北久保公園	玉川 5839	0.08	0.08
		大日影公園	泉野 109-7	0.11	0.11
		風除け公園	湖東 9590	0.22	0.22
			計	119.48	85.18

資料:都市計画課

水道・温泉

★水道事業の概要

区分 年度	水道名	給水区域内戸数 戸	給水区域内人口 人	給水人口 人	普及率 %	給水量（一日平均） ㎥	一人一日 ℓ
平成18	茅野市上水	20,136	54,652	54,613	99.9	24,612	483
	蓼科上水道	402	401	401	100.0	1,166	－
	白樺湖上水	162	284	284	100.0	935	－
	合計	20,700	55,337	55,298	99.9	26,713	483
19	茅野市上水	20,439	54,766	54,736	99.9	24,759	454
	蓼科上水道	432	450	443	100.0	1,108	－
	白樺湖上水	156	275	275	100.0	735	－
	合計	21,027	55,491	55,454	99.9	26,602	481
20	茅野市上水	21,043	54,855	54,773	99.9	24,159	441
	蓼科上水道	402	390	389	100.0	1,019	－
	白樺湖上水	156	272	272	100.0	742	－
	合計	21,601	55,517	55,434	99.9	25,920	468
21	茅野市上水	21,235	54,803	54,726	99.9	23,175	423
	蓼科上水道	395	375	374	100.0	926	－
	白樺湖上水	156	273	273	100.0	647	－
	合計	21,786	55,451	55,373	99.9	24,748	447
22	茅野市上水	20,655	54,043	54,029	100.0	23,732	439
	蓼科上水道	171	230	230	100.0	915	－
	白樺湖上水	92	195	195	100.0	652	－
	合計	20,918	54,468	54,454	100.0	25,299	465
23	茅野市上水	20,848	53,823	53,808	100.0	23,696	440
	蓼科上水道	207	274	274	100.0	855	－
	白樺湖上水	86	182	182	100.0	625	－
	合計	21,141	54,279	54,264	100.0	25,176	464
24	茅野市上水	20,685	53,648	53,633	100.0	23,827	444
	蓼科上水道	209	282	282	100.0	942	－
	白樺湖上水	83	171	171	100.0	578	－
	合計	20,977	54,101	54,086	100.0	25,347	469
25	茅野市上水	20,964	53,248	53,233	100.0	24,184	454
	蓼科上水道	193	265	265	100.0	885	－
	白樺湖上水	82	166	166	100.0	526	－
	合計	21,239	53,679	53,664	100.0	25,595	477
26	茅野市上水	21,170	53,122	53,107	100.0	24,797	467
	蓼科上水道	231	288	288	100.0	1,329	－
	白樺湖上水	79	159	159	100.0	597	－
	合計	21,480	53,569	53,554	100.0	26,723	499

資料：水道課

★配水状況

区分 年度	配水量 総数 ㎥	配水量 1日当り ㎥
平成17年度	9,733,000	26,666
18	9,750,000	26,712
19	9,736,000	26,601
20	9,461,000	25,921
21	9,033,000	24,748
22	9,234,000	25,299
23	9,189,000	25,175
24	9,251,000	25,347
25	9,342,000	25,594
26	9,756,000	26,728

資料：水道課

★水道別年間取水量

（単位：k㎥）

区分 年度	茅野市 上水道	蓼科 上水道	白樺湖 上水道
平成22年度	10,427	418	238
23	10,411	390	228
24	10,468	430	211
25	10,567	366	208
26	10,835	550	236

資料：水道課



★茅野市公共下水道の推移

区分 年度	接続可能面積 ha	接続可能戸数 戸	接続戸数 戸	接続可能人口 人	普及率 %
平成18年度	2,532	19,931	18,097	53,342	95.5
19	2,543	20,094	18,586	53,651	95.7
20	2,546	20,147	18,720	53,802	95.9
21	2,550	20,281	18,883	53,929	96.1
22	2,552	20,314	18,933	54,004	96.4
23	2,558	20,298	18,922	53,996	96.5
24	2,562	20,347	19,063	54,560	96.5
25	2,568	20,452	19,304	54,441	96.6
26	2,569	20,559	19,633	54,304	96.7

資料:水道課、白樺湖下水道組合

★温泉の状況

(各年12月31日現在)

区分 年	温泉湧出口数	総湧出量(汲上) kℓ/日	温泉分布(箇所) 25℃未満	25℃～42℃	42℃～以上	温泉利用 旅館 箇所数	旅館 使用量kℓ/日	公衆浴場 箇所数	公衆浴場 使用量kℓ/日	共同浴場汲湯場＊ 箇所数	共同浴場汲湯場＊ 使用量kℓ/日	保養所 箇所数	保養所 使用量kℓ/日	その他 箇所数	その他 使用量kℓ/日	計 箇所数	計 使用量kℓ/日
平成23年	59	13,648	11	11	14	45	2,493	13	1,412	2	103	32	1,097	3	72	95	5,177
24	59	13,506	11	11	14	45	2,447	13	1,366	2	103	24	950	4	259	88	5,125
25	59	13,154	11	11	14	61	2,565	13	1,345	2	95	32	1,055	4	259	112	5,319
26	59	12,703	11	11	14	61	2,536	13	1,330	2	95	32	1,055	4	259	112	5,275
27	59	12,680	11	11	14	61	2,419	13	1,383	2	96	31	1,040	4	259	111	5,197

※温泉分布は利用源泉のみ
※総湧出量・使用量については推計値
＊共同浴場の源泉は諏訪市

資料:諏訪保健福祉事務所

運輸 ・ 通信

★JR茅野駅乗車人員数

状況 年度	乗車人員(人)	1日平均(人)
平成16年度	1,402,764	3,843
17	1,339,418	3,670
18	1,282,675	3,514
19	1,305,427	3,576
20	1,300,823	3,564
21	1,256,185	3,441
22	1,251,778	3,429
23	1,234,466	3,372
24	1,291,344	3,537
25	1,315,460	3,604
26	1,298,670	3,558

※平成25年度から乗車人員は、東日本旅客鉄道㈱公表の1日平均人員に365を乗じた数値です。

資料:東日本旅客鉄道㈱

★車種別自動車台数の推移

(単位:台)各年4月1日現在

車種別 年	バ ス	トラック	乗用車	軽 自 動 車		自動二輪車	原付自転車
				乗 用	貨 物		
平成16年	203	3,828	22,743	9,766	8,559	1,608	3,586
17	200	3,768	22,934	10,370	8,468	1,616	3,478
18	205	3,711	22,948	10,920	8,364	1,610	3,377
19	209	3,626	22,856	11,434	8,346	1,636	3,290
20	204	3,483	22,513	12,000	8,309	1,650	3,192
21	199	3,276	22,222	12,593	8,315	1,659	3,077
22	190	3,174	22,192	12,960	8,272	1,634	2,983
23	190	3,035	22,000	13,269	8,213	1,614	2,876
24	178	2,919	21,996	13,527	8,223	1,628	2,699
25	180	2,825	22,051	13,967	8,176	1,607	2,596
26	176	2,802	21,941	14,561	8,165	1,629	2,502
27	168	2,773	21,732	15,078	8,173	1,606	2,447

資料:自家用自動車協会諏訪支部・税務課

★福祉バス「ビーナちゃん」利用人員の推移

(単位:人)

年　　度	利　用　人　員
平成17年度	18,917
18	19,478
19	18,977
20	18,361
21	17,970
22	16,667
23	13,863
24	12,555
25	12,567
26	12,359
27	11,731

資料:地域福祉推進課

★電話加入状況の推移

（各年4月1日現在）

契約数／年	総数	加入電話		ＩＳＤＮ	
		事務用	住宅用	事務用	住宅用
平成21年	25,371	5,040	17,115	2,551	665
22	23,542	4,770	15,875	2,335	562
23	21,624	4,502	14,508	2,149	465
24	19,163	4,195	12,686	1,917	365
25	17,082	3,806	11,218	1,764	294
26	15,214	3,443	9,967	1,568	236
27	13,841	3,150	9,092	1,424	175

資料：NTT東日本長野支店

★テレビ受信契約状況の推移

（各年3月末現在）

状況／年	総数	衛星契約	衛星契約率（%）
平成17年	20,892	8,778	42.0
18	20,528	9,086	44.3
19	20,839	9,700	46.5
20	21,419	9,974	46.6
21	22,016	10,948	49.7
22	22,017	11,456	52.0
23	22,063	12,221	55.4
24	22,431	12,688	56.6
25	23,190	13,784	59.4
26	23,440	14,190	60.5

※NHKから公表された年度別市町村別契約数　　資料：NHK

★市内電灯・電力の販売電力量の推移

（単位：MWh）

区分／年度	電灯	電力	合計
平成21年度	155,567	352,401	507,968
22	162,678	375,318	537,996
23	160,170	357,818	517,988
24	160,519	356,781	517,300
25	158,641	369,482	528,123
26	154,789	372,258	527,047
27	145,603	359,245	504,848

※電力の「販売電力量」には、特定規模需要の値を含む　　資料：中部電力㈱諏訪営業所

治　安

★救急車出動件数の推移

（単位：件）

事故種別 / 年	交通	労災	運動競技	一般負傷	加害	自損行為	急病	その他	合計
平成18年	232	48	5	277	6	21	1,237	131	1,957
19	196	64	7	354	5	16	1,245	124	2,011
20	189	69	9	343	15	22	1,257	129	2,033
21	179	66	14	364	7	37	1,310	130	2,107
22	176	68	13	391	5	29	1,376	115	2,173
23	189	97	23	375	7	23	1,395	115	2,224
24	176	84	20	380	8	21	1,380	136	2,205
25	168	27	7	397	4	19	1,390	136	2,148
26	174	23	15	408	6	21	1,553	141	2,341
27	197	21	18	449	9	26	1,558	161	2,439

資料：諏訪広域消防本部

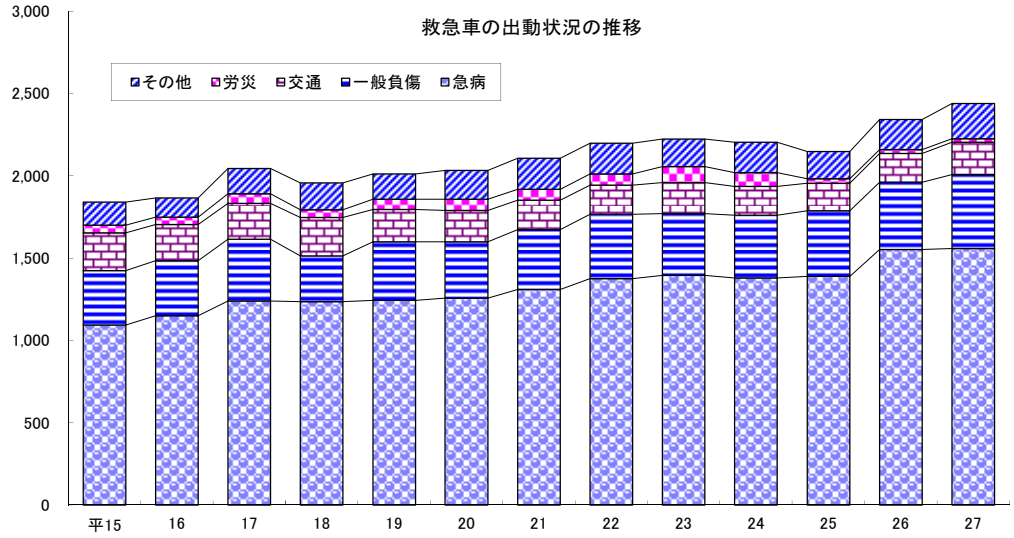

★市内刑法犯発生件数及び検挙状況

（単位：件）

区分 / 年	件数	総数	凶悪犯	粗暴犯	知能犯	風俗犯	窃盗犯	その他
平成17年	発生	738	4	10	37	2	587	98
	検挙	182	2	12	7	1	137	23
18	発生	510	2	11	30	4	370	93
	検挙	205	1	12	7	1	154	30
19	発生	460	5	15	39	2	293	106
	検挙	164	3	10	8	－	108	35
20	発生	498	4	25	34	5	332	98
	検挙	201	4	23	17	2	134	21
21	発生	474	2	23	21	7	349	72
	検挙	171	1	18	15	2	119	16
22	発生	454	－	12	45	8	322	67
	検挙	176	－	14	43	6	95	18
23	発生	430	2	21	7	1	334	65
	検挙	138	－	18	10	－	96	14
24	発生	424	1	23	11	4	322	63
	検挙	186	1	21	3	1	150	10
25	発生	433	1	14	12	6	330	70
	検挙	125	1	12	9	1	94	8
26	発生	345	－	9	15	－	254	67
	検挙	142	－	8	12	－	109	13
27	発生	394	－	15	18	1	293	67
	検挙	151	－	12	10	1	114	14

資料：茅野警察署

★市内交通事故発生数の推移

区分 / 年	発生件数	死傷者（人）		
		総数	死者	負傷者
平成17年	374	517	1	516
18	359	512	3	509
19	357	493	0	493
20	355	478	3	475
21	336	464	2	462
22	285	389	4	385
23	299	380	2	378
24	271	350	2	348
25	226	290	2	288
26	252	303	3	300
27	222	293	4	289

資料：茅野警察署

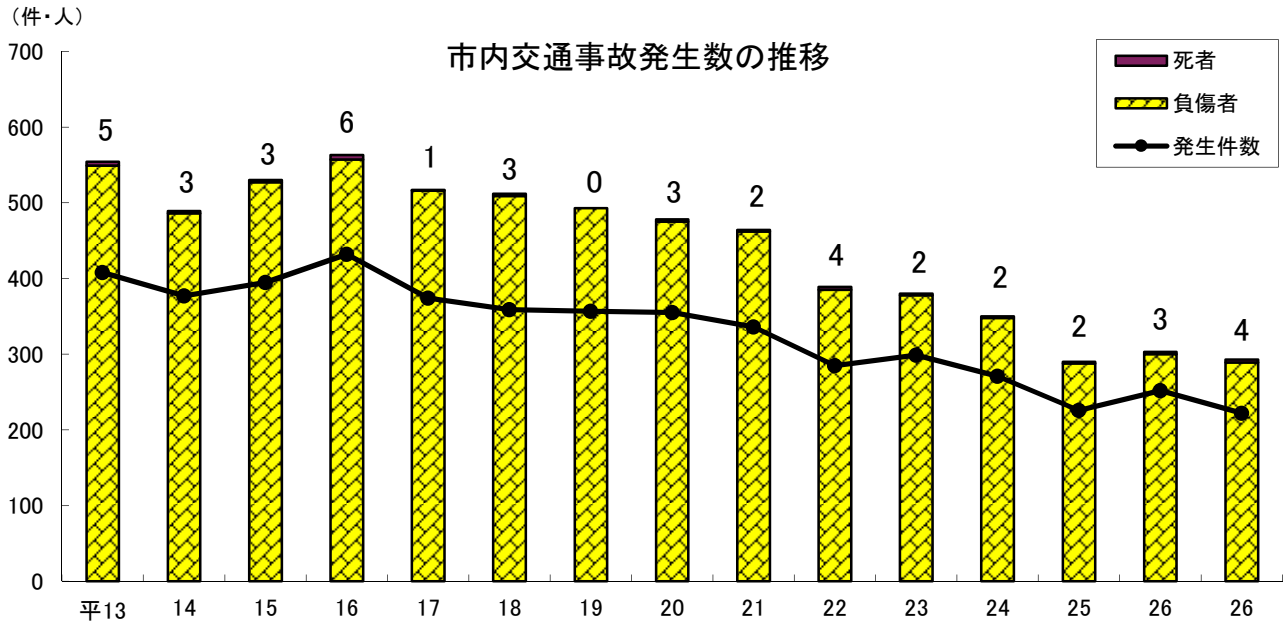

★交通事故原因別件数

（単位：件）

原因 / 年	平成18年	19年	20年	21年	22年	23年	24年	25年	26年	27年
総数	359	357	355	336	285	299	271	226	252	222
安全運転義務違反	211	162	177	168	136	126	141	136	130	133
追越し違反	1	1	1	1	2	－	－	2	1	－
一旦停止徐行違反	12	13	20	14	11	10	18	16	24	13
わきみ運転	87	110	94	80	83	86	63	47	65	52
酒酔い運転	－	－	－	－	－	－	－	－	－	－
車間距離	－	－	－	－	1	1	1	－	－	－
通行区分	－	4	1	6	－	5	2	－	2	1
左右折不適	1	2	－	7	3	2	1	－	1	－
過労等運転（居眠運転）	－	－	－	1	1	－	－	－	－	－
信号無視	11	15	19	17	19	20	14	6	7	11
車の直前直後横断	8	－	－	－	－	1	－	－	－	－
その他	28	50	43	42	29	48	31	19	22	12

資料：茅野警察署

★火災発生件数の推移

（単位：件）

区分／年	総数	火災発生件数 建物 全焼	半焼	部分焼	ぼや	林野	車両	その他	罹災世帯	罹災者数	死傷者 死者	傷者
平成17年	23	6	1	3	2	－	1	10	10	18	3	－
18	17	4	－	3	3	－	1	6	9	28	2	2
19	28	5	3	4	3	1	－	12	13	48	5	4
20	18	8	－	1	3	－	2	4	6	17	－	3
21	22	3	1	2	4	－	1	11	5	18	－	2
22	18	2	2	－	4	－	3	7	5	17	－	3
23	43	4	3	6	5	－	4	21	11	18	2	7
24	23	6	－	4	5	－	2	6	10	24	－	7
25	28	2	－	2	2	－	1	21	3	11	－	3
26	31	2	3	2	9	－	4	11	10	23	－	1
27	20	2	－	1	5	1	5	6	6	17	－	1

※建物火災件数は火元建物

資料：諏訪広域消防本部、茅野消防署

★火災原因別件数の推移

（単位：件）

原因／年	総数	タバコ	油類	電気	石油風呂釜	ガンコロス	煙突	ストーブ	こたつ	花火	風呂釜	たき火	その他
平成17年	23	－	－	2	1	－	－	－	－	－	－	2	18
18	17	2	－	1	－	－	－	1	－	－	－	2	11
19	28	－	1	－	－	－	－	3	－	－	－	6	18
20	18	3	－	2	2	1	－	－	－	－	－	3	7
21	22	1	－	2	－	1	－	－	－	－	－	7	11
22	18	1	－	－	－	1	1	1	－	－	－	4	10
23	43	－	－	6	－	1	1	1	－	－	－	8	26
24	23	1	－	1	－	3	－	1	－	－	－	2	15
25	28	1	－	－	－	1	－	1	－	－	－	14	11
26	31	4	－	1	－	1	2	3	－	－	－	8	12
27	20	－	－	3	－	－	－	1	－	－	－	3	13

資料：諏訪広域消防茅野消防署

★消防施設の状況

（平成27年4月1日現在）

人員	署員	62人
	団員	940人
ポンプ数	消防ポンプ自動車	24台
	小型動力ポンプ	84台
	積載車	47台
水利数	消火栓	3,640基(私設含)
	防火水槽	40㎥ 103基(私設含)
		20㎥ 276基(私設含)
	無蓋(プール含)	18基

※消火栓の増は開発・区の要望によるものです。

※署員数は、広域化に伴い、諏訪広域消防からの数値(諏訪地方統計要覧)

資料：消防署

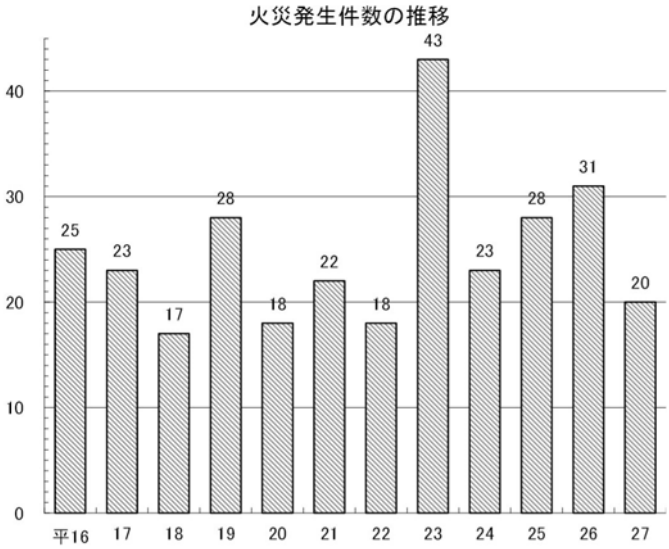

★茅野市公共施設等一覧

施設名	住所	TEL
〔一般官公庁・諸事業所〕		
茅野市役所	塚原二丁目6-1	72-2101
・茅野駅前ベルビア出張所	ちの3502-1	71-1663
ちの地区コミュニティセンター	塚原一丁目9-16	72-4959
宮川地区コミュニティセンター	宮川4552-1	71-1602
米沢地区コミュニティセンター	米沢4181	71-1603
豊平地区コミュニティセンター	豊平2321-1	71-1604
玉川地区コミュニティセンター	玉川3666-1	71-1605
泉野地区コミュニティセンター	泉野2647	70-1606
金沢地区コミュニティセンター	金沢1152	71-1607
湖東地区コミュニティセンター	湖東4978-1	71-5008
北山地区コミュニティセンター	北山4340-1	71-5009
中大塩地区コミュニティセンター	中大塩8-15	82-7088
保健福祉サービスセンター		
・東部保健福祉ｻｰﾋﾞｽｾﾝﾀｰ	玉川4300	82-0026
・西部保健福祉ｻｰﾋﾞｽｾﾝﾀｰ	宮川3975	82-0073
・中部保健福祉ｻｰﾋﾞｽｾﾝﾀｰ	(仮)塚原二丁目6-1 茅野市役所2階	82-0107
・北部保健福祉ｻｰﾋﾞｽｾﾝﾀｰ	北山4808-1	77-3000
茅野消防署	玉川2213-1	72-0119
・西部分署	ちの247-5	82-9119
・北部分署	湖東5661-5	78-2001
茅野市民館	塚原一丁目1-1	82-8222
茅野市公民館・文化センター	宮川4552-2	72-3266
茅野市勤労青少年ホーム	宮川4552-2	72-8079
茅野市図書館	玉川500	72-9085
茅野市美術館(茅野市民館内)	塚原一丁目1-1	82-8222
茅野市尖石縄文考古館	豊平4734-132	76-2270
茅野市八ヶ岳総合博物館 茅野市八ヶ嶽岳麓文芸館	豊平6983	73-0300
茅野市青少年自然の森	豊平4734-2683イ	76-5858
千駄刈自然学校	北山5513-341	67-1115
茅野市神長官守矢史料館	宮川389-1	73-7567
家庭教育センター	塚原一丁目9-16	73-0888
茅野市情報プラザ (諏訪東京理科大内)	豊平5000-1	82-7602

施設名	住所	TEL
茅野市運動公園		
・総合体育館	玉川500	72-1645
・市営プール	〃	72-5815
・茅野バッティングセンター	〃	73-5313
・国際スケートセンター	〃	72-5815
・ゴルフ練習場	〃	72-5815
体育練成館	塚原一丁目9-18	72-3924
諏訪南清掃センター	米沢2000-3	71-1633
不燃物処理場	北山381-3	72-1149
白樺湖浄化センター	北山3417	68-2200
静香苑(斎場)	宮川647-1	72-5150
茅野環境館	塚原二丁目11-23	82-0040
茅野市社会福祉協議会	(仮)塚原二丁目6-1 茅野市議会棟1階	73-4431
茅野広域 シルバー人材センター	塚原二丁目5-45	73-0224
茅野地域職業相談室 (ふるさとハローワーク)	(仮)ちの3502-1 ベルビア2階	72-2029
茅野市健康管理センター	塚原二丁目5-45	82-0105
茅野市老人福祉センター 塩壷の湯「ゆうゆう館」	米沢6841	72-1515
養護老人ホーム寿和寮	宮川5010-1	71-1610
救護施設八ヶ岳寮	金沢4518-1	72-6211
諏訪中央病院	玉川4300	72-1000
介護老人保健施設やすらぎの丘	玉川4300	73-1212
特別養護老人ホーム ふれあいの里	玉川4300-9	73-8880
リバーサイド・クリニック	宮川3975	72-7010
泉野診療所	泉野7088-1	79-3783
北山診療所	北山4808-1	78-2310
茅野市こども館(0123広場)	ちの3502-1 ベルビア3階	71-1661
CHUKOらんどチノチノ (中高生広場)	ちの3502-1 ベルビア2階	75-1199
茅野市発達支援センター (やまびこ園)	本町東15-14	82-2277
アクアランド茅野 カルチャーセンター	ちの263-4	73-7245

施　設　名	住　所	ＴＥＬ
アクアランド茅野	ちの263-4	73-1890
河原温泉 河原の湯	泉野1616-2	79-6162
金沢温泉 金鶏の湯	金沢2316-1	82-1503
尖石温泉 縄文の湯	豊平4734-7821	71-6080
玉宮温泉 望岳の湯	玉川6128-2	82-8833
米沢温泉 塩壺の湯	米沢6845	71-1655
湯川温泉 河童の湯	北山1273-1	77-2929
白樺湖温泉 すずらんの湯	北山3419-84	68-3424
茅野市観光案内所	ちの3506	72-2637
茅野警察署	本町西9-39	82-0110
・茅野駅前交番（茅野駅舎1F）	ちの3506-1	72-5380
・尖石縄文交番 （国道152号線沿い）	豊平3074-4	72-2203
茅野郵便局	宮川4404-8	72-2077
JR茅野駅	ちの3506	72-2242
諏訪森林組合	宮川4392-1	73-2350
茅野商工会議所	塚原一丁目3-20	72-2800
〔 学 校 ・ 保 育 園 〕		
永明小学校	塚原一丁目7-40	72-2207
宮川小学校	宮川4632	72-3024
米沢小学校	米沢4188	72-2409
豊平小学校	豊平2340	72-2924
玉川小学校	玉川3674	72-2702
泉野小学校	泉野2643	79-3712
金沢小学校	金沢1141	72-3213
湖東小学校	湖東4982	78-2620
北山小学校	北山4362	78-2234
永明中学校	塚原一丁目10-6	72-2364
長峰中学校	宮川11288	72-4108
北部中学校	湖東5643	78-2244
東部中学校	玉川10030	79-5050

施　設　名	住　所	ＴＥＬ
ちの保育園	塚原一丁目13-5	72-3076
宮川保育園	宮川4510	72-2601
宮川第二保育園	宮川1277-1	72-2589
玉川保育園	玉川3439	72-3265
湖東保育園	湖東5646-1	78-2637
笹原保育園	湖東1298-1	76-2512
豊平保育園	豊平2486-1	72-2925
北山保育園	北山4810-1	78-2330
中央保育園	本町東15-14	72-2602
米沢保育園	米沢6160	72-6249
金沢保育園	金沢1164-1	72-2419
泉野保育園	泉野2650-1	79-3639
小泉保育園	玉川927-243	72-7401
みどりヶ丘保育園	宮川8630-1	72-0333
中大塩保育園	中大塩8-12	72-3126
私立 玉川どんぐり保育園	玉川2213-1	82-5588
私立 わかば保育園	宮川11020	72-7016
私立 よこうち保育園	ちの2576-1	75-1120
私立 茅野聖母幼稚園	仲町14-7	72-3512
県立 茅野高等学校	宮川11395	72-3175
私立 東海大学付属諏訪高等学校	玉川675	72-3147
諏訪東京理科大学	豊平5000-1	73-1201
諏訪中央病院看護専門学校	玉川4300	73-8808
茅野高等職業訓練校	中大塩1-9	72-6804

茅野市の統計　平成 27 年版

平成 28 年 7 月発行

発　行　　茅　野　市
長野県茅野市塚原二丁目 6 番 1 号
電話番号（0266）72-2101
郵便番号　391－8501

編　集　　茅野市役所企画総務部企画戦略課