

茅野市の統計

令和3年版

茅野市

はじめに

本書は、茅野市の自然や人口、産業、教育などに関する基本的な統計資料を総合的に収録し、市勢の現況と推移を明らかにしたものです。

みなさまに、当市への理解を深めていただき、広くご活用いただければ幸いです。

編集にあたっては、できる限り最新の情報を取り入れていますが、今後さらに内容の充実に努めてまいります。


本書の内容は、当市のホームページにも掲載されていますので、併せてご利用ください。

本書の刊行にあたり、貴重な資料の提供ならびにご協力をいただきました、みなさまに、深く感謝申し上げますとともに、今後とも一層のご指導をお願い申し上げます。

令和4年10月

茅野市長 今井 敦

市章



昭和 33 年 9 月制定

市章は、片仮名のチノという 2 文字を組み合わせたマークです。上部のデルタは市の躍進を表し、円は市の平和と大同団結を象徴しています。

市名の由来

茅野は、茅（かや）の生える野という意味で、もとは旧村の一地名でした。
明治 38 年に鉄道中央本線が開通し、茅野駅が開設されて以来、八ヶ岳山麓唯一の市街地として、産業経済の中心になりました。
また観光等で、茅野駅の名が全国的に有名になったこと等から、駅名を町名にして、その後市の名前になりました。

国宝「土偶」“縄文のビーナス”



昭和 61 年に棚畑遺跡から発掘された「土偶」“縄文のビーナス”高さ 27cm の立像で、切れ長のつり上がった目や小さな口など、縄文時代中期の中部山岳地帯に出土する土偶に特有な表情を浮かべています。全体的には下半身に重心がおかれ、ふくよかな尻や胴回り、発達した足などの造形美が母性をたたえています。
平成 7 年 6 月に縄文時代のものとしては、初の国宝に指定されました。

国宝「土偶」“仮面の女神”



平成 12 年に中ッ原遺跡から出土した「土偶」“仮面の女神”縄文時代後期に制作された高さ 34cm の大型土偶です。表面は丁寧に磨かれ黒く神秘的な光沢を放ち、顔部に逆三角形の仮面を付けた造りになっています。体の中は、空洞で足腰がしっかりし、渦巻きや、同心円、タスキがけのような文様が、デザインされています。
平成 26 年 8 月に、茅野市では 2 つ目となる国宝に指定されました。

茅野市所蔵(尖石縄文考古館保管)



市の木「白樺」

森の佳人と呼ばれる白樺。蓼科、白樺湖一带に自生し緑の中に浮き出る姿は凛として純粹で、「躍動する高原都市」茅野市を象徴しているかのようです。



市の花「りんどう」

恵まれた気候風土の中で栽培されるりんどうは、質量ともに全国有数です。広大な高原に咲く紫色の気高い花は、躍進する茅野市そのものです。

茅野市民憲章

わたくしたちの茅野市は、八ヶ岳連峰に象徴される美しい自然に恵まれ、縄文文化以来の長い歴史をもつ、未来に羽ばたく青年都市です。

わたくしたちは、先人の努力に培われた伝統を受けつぎ、茅野市民としての誇りと責任を持ち、人間性豊かな、明るく活力あるまちづくりをめざし、市民の総意によりこの憲章を定めます。

わたくしたちは

- 1 恵まれた自然を大切に、環境をととのえ、美しいまちをつくります。
- 1 すすんで協力しあい、心のふれあう、あたたかなまちをつくります。
- 1 教育に力をそそぎ、郷土を愛し、文化の香りたかいまちをつくります。
- 1 働くことに誇りと喜びをもち、元気ある豊かなまちをつくります。
- 1 心身をきたえ、健康で、明るく住みよいまちをつくります。

昭和 57 年 7 月 1 日制定

茅野市の指標と県下19市中の順位

項目	区分	単位	数値	順位	時点
人口		人	56,143	10	令和3.10.1
世帯数		世帯	24,119	9	令和3.10.1
面積		km ²	266.59	10	令和3.10.1
森林面積		ha	20,078	9	令和3.9.1
標高		m	801	1	令和3.3.31
国勢調査人口増減率		%	0.87	1	平27年～令2年
人口増減率		%	▲ 0.39	3	令和3年中
自然増減率		%	▲ 0.49	3	令和3年中
社会増減率		%	0.09	4	令和3年中
年少人口割合		%	12.4	4	令和4.4.1
生産年齢人口割合		%	56.2	7	令和4.4.1
老年人口割合		%	31.4	16	令和4.4.1
平均寿命(男性)		歳	82.1	4	平成27年
平均寿命(女性)		歳	87.6	10	平成27年
婚姻率		千人当たり	4.1	14	令和元年中
離婚率		千人当たり	1.5	8	令和元年中
第1次産業従事者数		人	1,752	13	令和2.10.1
第1次産業従事率		%	6.5	13	令和2.10.1
第2次産業従事者数		人	9,726	9	令和2.10.1
第2次産業従事率		%	35.9	3	令和2.10.1
第3次産業従事者数		人	15,584	10	令和2.10.1
第3次産業従事率		%	57.6	15	令和2.10.1
労働力率		%	63.3	10	令和2.10.1
農家数		戸	1,999	12	令和2.2.1
農家率		%	8.5	13	令和2.2.1
自営農業に従事した世帯員数(販売農家)		人	1,050	15	令和2.2.1
経営耕地面積(農業経営体)		a	129,320	15	令和2.2.1
田(〃)		a	86,394	10	令和2.2.1
畑(〃)		a	41,676	12	令和2.2.1
樹園地(〃)		a	1,250	18	令和2.2.1
経営耕地面積(総農家)		a	129,897	15	令和2.2.1
一戸当り経営耕地面積(総農家)		a	64.9	9	令和2.2.1
林野面積		ha	19,446	9	令和2.2.1

項目	区分	単位	数値	順位	時点
事業所数		所	3,045	9	平成28.6.1
従業者数		人	25,020	10	平成28.6.1
製造業事業所数(市内全数)		所	203	8	令和2.6.1
製造業従業者数(市内全数)		人	8,485	8	令和2.6.1
製造品出荷額等(市内全数)		万円	20,624,478	9	令和元年中
商業事業所数		店	472	14	平成28.6.1
商業従業者数		人	2,961	14	平成28.6.1
商品販売額		万円	8,351,300	13	平成28.6.1
一般飲食店数		店	235	10	平成28.6.1
ホテル・旅館営業施設数		施設	184	2	平成28.6.1
財政力指数		%	0.585	8	平30～令2年度平均
経常一般財源等		千円	15,951,846	9	令和2年度
経常一般財源等一人当り		円	288,293	5	令和2年度
地方債現在高		千円	26,283,910	10	令和2年度
地方債現在高一人当り		円	475,022	14	令和2年度
小学校児童数		人	2,925	9	令和3.5.1
中学校生徒数		人	1,447	10	令和3.5.1
高校等進学率		%	99.5	4	令3.3月卒業
保有車両数(乗用)		両	21,574	10	令和3.3.31
1世帯当たり保有自動車台数(乗用)		台	0.89	18	令和3.3.31
交通事故発生件数		件	131	10	令和3年中
出火件数		件	27	8	令和2年中
出火件数人口一万人当り		件	4.8	4	令和2年中
汚水処理人口普及率		%	99.6	7	令和3.3.31
市職員数(企業職員を除く)		人	470	9	令和3.4.1

※産業従事率は分類不詳を除いたもの



市民の暮らし

<p>家族 人口/56,143人 世帯数/24,119世帯 (令和3年10月1日)</p>  <p>1世帯当たり2.3人</p>	<p>出生 354人 (令和3年中)</p>  <p>1日に1.0人</p>	<p>死亡 628人 (令和3年中)</p>  <p>1日に1.7人</p>	<p>転入 2,013人 (令和3年中)</p>  <p>1日に5.5人</p>
<p>転出 1,957人 (令和3年中)</p>  <p>1日に5.4人</p>	<p>市税 (令和2年度)</p>  <p>1人当たり154,870円 1世帯当たり364,935円</p>	<p>市で使ったお金 (令和2年度)</p>  <p>1人当たり560,118円</p>	<p>水道 (令和3年度)</p>  <p>1人1日平均給水量 378リットル</p>
<p>ごみ処理 (令和3年度)</p>  <p>1日当たり47.9t</p>	<p>医師(歯科医を含む) (令和2年)</p>  <p>市民334人に1人</p>	<p>経営耕地面積 (令和2年2月)</p>  <p>1農家当たり64.7a</p>	<p>乗用車(軽乗用車含む) (令和3年4月)</p>  <p>1世帯に1.6台</p>
<p>交通事故 131件 (令和3年)</p>  <p>1日に0.4件</p>	<p>火災 20件 (令和3年)</p>  <p>18.3日に1件</p>	<p>犯罪発生 213件 (令和3年)</p>  <p>1日に0.6件</p>	<p>救急出動 2,441件 (令和3年)</p>  <p>1日に6.7件</p>
<p>結婚 220組 (令和3年中)</p>  <p>1日に0.6組</p>	<p>離婚 81組 (令和3年中)</p>  <p>1日に0.2組</p>	<p>市職員 516人 (令和3年4月)</p>  <p>市民109人に1人</p>	<p>教員1人当りの生徒数 (令和3年5月)</p>  <p>小学校13.6人 中学校12.4人</p>

もくじ	ページ
沿 革	1～15
地勢・位置・自然	16～20
人 口	21～33
行 財 政	34～46
選挙・議会	47～49
産 業	50～62
金融・市民生活	63～65
教育・文化	66～79
社会福祉	80～85
保健・衛生	86～91
建 設	92～94
水道・温泉	95～96
運輸・通信	97
治 安	98～100
公共施設一覧	102～103

茅野市の統計目次

沿革		選挙・議会	
茅野市の沿革(総括)-----	1	主要選挙の概要-----	47
茅野市の歩み(年別)-----	2	選挙人名簿登録者数-----	47
地勢・位置・自然		歴代議長・副議長-----	48
地勢-----	16	議員名簿-----	49
地域の変遷-----	17	市議会開催状況-----	49
市役所の位置-----	17	市議会議案審議状況-----	49
茅野市の面積-----	17	産業	
姉妹都市-----	18	(事業所)	
主な山・川・湖沼-----	18	産業別事業所数及び従業者数の推移-----	50
土地の地目別面積-----	18	産業分類・従業者規模別事業所数及び従業者数-----	50
気象概要-----	19	長野県19市別民営事業所数及び従業者数-----	51
地価公示価格-----	20	(工業)	
人口		工業規模の推移-----	52
人口と世帯の推移(全体)-----	21	従業者1人当たり、1事業所当たりの工業規模の推移-----	52
人口動態の推移-----	22	産業(中分類)別工業規模の推移-----	53
地域別転入・転出人口の推移-----	22	産業中分類別従業員規模別事業所数-----	54
茅野市地区別、区・自治会別人口及び世帯数-----	23	工業団地の現況-----	54
年齢別人口(各歳・5歳階級)-----	24	(商業)	
人口ピラミッド-----	25	商業規模の推移(卸売・小売店)-----	55
年齢3区分別人口と指数の推移-----	26	商業中分類別の概要-----	55
外国人人口の推移-----	26	(農業)	
年齢別(5歳階級)人口及び世帯数の推移-----	27	総農家における販売農家・自給的農家数-----	56
(国勢調査)		年齢別の農業従事者数-----	57
地区別人口と世帯の推移-----	27	地区別経営耕地面積規模別農業経営体数-----	57
地区別年齢別(5歳階級)人口及び世帯数-----	28	経営耕地の状況-----	58
長野県19市別世帯数及び男女別人口-----	28	販売目的で作付け(栽培)した作物の類別作付(栽培)経営体数-----	58
長野県19市別世帯の種類別世帯数-----	29	総農家の経営耕地地区別状況-----	59
年齢別(5歳階級)配偶関係-----	29	農産物販売金額規模別農業経営体数-----	59
施設等の世帯の種類別世帯数及び世帯人員-----	30	農産物販売金額1位の部門別経営体数の推移-----	60
世帯人員別一般世帯数及び一般世帯人員-----	30	茅野市の農林業の姿-----	60
住居の種類・住宅の所有関係別一般世帯数等-----	30	農用機械台数の推移-----	61
年齢別(5歳階級)、男女別高齢単身者数(65歳以上)-----	30	林野面積の推移-----	61
労働力状態別15歳以上人口及び労働力率-----	30	農地転用面積の推移-----	61
産業別就業人口(15歳以上)-----	31	(観光)	
夜間人口及び昼間人口-----	31	観光地別観光客及び観光消費額の推移-----	62
地区別世帯数及び人口の推移-----	32	金融・市民生活	
人口集中地区の推移-----	33	市内金融機関の預金高及び融資残高の推移-----	63
行財政		職業紹介等の推移-----	63
歴代市長・助役・副市長・収入役-----	34	茅野市地域職業相談室業務取扱状況-----	63
市長へのメール受付所管別件数及び比率-----	35	消費者物価指数(年平均)-----	64
市長への手紙受付所管別件数及び比率-----	35	長野県民所得の推移-----	65
市の職員数-----	35	市民所得の推移-----	65
要望等受付所管別件数及び比率-----	35	教育・文化	
茅野市行政機構図-----	36	学校の概要-----	66
令和3年度一般会計歳入歳出当初予算-----	38	小学校の概要-----	66
令和2年度一般会計歳入歳出決算-----	39	中学校の概要-----	66
令和3年度茅野市当初予算総括表-----	40	小中学校児童生徒の推移-----	67
財政規模の推移(普通会計)-----	40	中学校卒業者の進路状況-----	68
一般会計市税決算額の推移-----	41	高等学校の概要-----	68
普通会計歳入歳出決算の推移-----	42	高等学校卒業者の進路状況-----	68
普通会計性質別決算額の推移-----	43	諏訪中央病院看護専門学校の概要-----	69
市債の状況-----	43	公立諏訪東京理科大学の概要-----	69
財産区一覧表-----	44	公立諏訪東京理科大学の出身地別学生数-----	69
地方交付税等の推移-----	46	公立諏訪東京理科大学の地域別就職者数-----	69
市有財産の推移-----	46		

学童クラブ利用状況の推移-----	70	医療施設の状況-----	88
0123広場の利用状況-----	70	医療関係従業者数-----	88
CHUKOらんどチノチノの利用状況-----	70	後期高齢者医療の状況-----	88
地区子ども館の利用状況-----	70	資源物収集量実績の推移-----	89
運動公園の利用状況-----	71	ごみ処理状況の推移-----	90
体育練成館の利用状況-----	71	し尿処理状況の推移-----	91
近隣公園の利用状況-----	71	国土利用計画法に基づく土地売買等届出件数の推移---	91
公民館の活動状況-----	72	茅野市内ゴルフ場の状況-----	91
家庭教育センターの利用状況-----	72		
図書館の利用状況(貸出冊数)-----	73	建設	
図書館の利用状況(貸出者数)-----	73	道路延長と舗装道路-----	92
図書館の蔵書数-----	74	主要道路の分類及び名称(国道、県道)-----	92
図書館の調査相談・希望図書件数-----	74	市道の路面別内訳-----	92
美術館の利用状況及び所蔵品数-----	75	橋梁現況-----	92
市民館の利用状況-----	75	公営住宅の推移-----	93
市民館貸館の利用状況-----	75	建築物確認申請の推移-----	93
尖石縄文考古館の利用状況-----	76	民間住宅団地造成状況-----	93
青少年自然の森の利用状況-----	76	住宅団地等造成状況(国・県・公社・市)-----	93
神長官守矢史料館の利用状況-----	76	都市計画公園の現況-----	94
八ヶ岳総合博物館の利用状況-----	76		
指定文化財の現況-----	76	水道・温泉	
茅野市の文化財一覧-----	77	水道事業の概要-----	95
		配水状況-----	95
社会福祉		水道別年間取水量-----	96
生活保護の状況-----	80	茅野市公共下水道の推移-----	96
独居老人数-----	81	温泉の状況-----	96
身体障害者手帳所持者数-----	81		
等級別身体障害者数-----	81	運輸・通信	
介護保険加入・認定状況-----	81	JR茅野駅乗車人員数の推移-----	97
介護保険料-----	82	車種別自動車台数の推移-----	97
介護保険給付の状況-----	82	放送受信契約状況の推移-----	97
市内ボランティアの推移-----	83		
市民活動団体数-----	83	治安	
温泉施設の利用状況-----	83	救急車出動件数の推移-----	98
保育園の概要-----	84	市内刑法犯発生件数及び検挙状況-----	98
保育園年齢別入所児童数-----	84	市内交通事故発生数の推移-----	99
国民年金適用状況-----	85	交通事故原因別件数-----	99
国民年金給付状況-----	85	火災発生件数の推移-----	100
		火災原因別件数の推移-----	100
保健・衛生		消防施設の状況-----	100
死因別死亡者数-----	86		
ガンの部位別死亡者数-----	86	茅野市公共施設等一覧 -----	101
国民健康保険加入状況-----	87		
国民健康保険給付状況-----	87		

利用にあたって

1. 本書は、特別の表示のない限り茅野市を範囲として資料を収録しました。
2. 数値の単位未満は四捨五入を原則としました。したがって、合計の数字と内容の計が一致しない場合もあります。
3. 統計表の符号の用法は、次のとおりです。
 - 「―」 該当数値がないもの
 - 「・・・」 資料なしまたは不明不詳のもの
 - 「△」 マイナスまたは赤字のもの
 - 「0」 単位未満のもの
 - 「x」 該当数値の公表をさし控えたもの
4. 資料の出所は、各表脚注に記してあります。主に近年のデータを掲載してありますが、さらに詳細な数字を必要とする場合は、企画課企画係まで照会してください。

★茅野市の沿革

当地は遠く、数千年むかし、尖石^{とがゆいし}など縄文文化の栄えた時代にはじまり、古代はこの地に大和朝廷による東山道^{とうさんどう}の開通、東北蝦夷征討^{えぞ}の信濃軍団基地や、朝廷の御用馬を供給する勅旨牧^{ちよくしまき}として山鹿の牧がおかれ、さらに古代から中世には諏訪大社上社前宮^{すわおおほうり}に諏訪大祝が館(神殿)を構え、諏訪一円の祭政の中心となり、鎌倉街道も通ずるなど諏訪地方の政治・経済・交通・文化の中心地になっていました。

降って戦国時代となり、一時諏訪氏の領有をはなれ、武田氏が上原城(ちの)を拠点として諏訪地方一円を統治しましたが、慶長 6(1601)年ふたたび諏訪氏の手に戻り、甲州街道が開かれ金沢は宿場町となり、江戸時代 260 余年間には、多くの新田村がうまれました。

明治 4(1871)年 7 月、廃藩置県により高島県に属し、同年 11 月、高島県が統合され筑摩^{ちくまけん}県の管下になりましたが、明治 9(1876)年 8 月に筑摩県が廃止され、信濃一円が、長野県になりました。

明治 7(1874)年には、永明・宮川・金沢・玉川、翌 8(1875)年には、豊平・湖東・泉野・北山・米沢の各村が組織され、明治 22(1889)年町村制の施行により自治行政の基礎が確立されました。

その後、明治 38(1905)年 11 月 25 日、鉄道中央本線(富士見・岡谷間)が開通し、これらの交通の発達とともに、八ヶ岳山麓の開発もめざましく、この地方の産業文化も発展の一途をたどります。

昭和 23(1948)年 5 月 3 日永明村は、町村制を施行し、『ちの町』と改称(日本で最初の平仮名の名称)し、同時に矢ヶ崎を本町、駅前を茅野町、旭町を仲町へ区称を変更しました。

また、昭和 30(1955)年 2 月 1 日町村合併促進法に基づき、1 町 8 ヶ村が合併して『茅野町』となり、昭和 33(1958)年 8 月 1 日の市制施行により、『茅野市』が誕生しました。

昭和 56(1981)年 3 月 30 日には、中央自動車道西宮線諏訪ルートが開通しました。茅野市は、平成 30(2018)年 8 月 1 日に市制施行 60 周年を迎え現在に至っています。

★茅野市のあゆみ

明治4年7月	廃藩置県により高島県となり県庁を城内に設置	昭和27年7月	豊平村婦人会が季節保育所を開設
明治4年11月	高島県が統合され筑摩県となる	昭和28年12月	金沢村役場が完成
明治7年	永明、宮川、金沢及び玉川の各村が組織される	昭和30年2月	町村合併促進法に基づき9町村が合併し茅野町となる
明治8年	豊平、湖東、泉野、北山及び米沢の各村が組織される	昭和30年4月	玉川保育園が認可
明治9年8月	筑摩県を廃し長野県へ合併	昭和32年9月	茅野町役場庁舎敷地知事の調停により現在地に決定
明治23年9月	上場沢が豊平村に編入	昭和33年5月	茅野町立北部中学校が発足
明治38年11月	中央線 富士見、岡谷間が開通	昭和33年7月	茅野町役場新庁舎が完成
明治44年7月	永明村の一般家庭に点燈開始	昭和33年8月	茅野町は市制施行により県下14番目の市となる
大正4年10月	湯川に点燈開始	昭和33年9月	茅野市旗、市章を制定
大正6年9月	泉野村に点燈開始	昭和33年12月	笹原保育園が認可
大正7年	金沢村、豊平村及び湖東村に点燈開始	昭和34年	湖東保育園、豊平保育園が認可
大正9年10月	第1回国勢調査行われる(人口31,191人)	昭和34年4月	初の茅野市議会議員選挙(定員30名)
大正9年10月	玉川村役場が完成	昭和34年5月	泉野で春期季節保育園を小学校の田植休みに開設
大正11年	原田与三郎、セルリーの栽培を開始	昭和34年10月	広報ちの創刊号発行
大正14年10月	泉野村役場が完成	昭和34年	台風7号(8月)、台風15号(9月)が来襲し被害甚大
大正15年10月	第5回国勢調査行われる(人口32,326人)	昭和35年4月	北部中学校が開校
大正15年11月	永明村役場が完成	昭和35年10月	北山保育園が認可
昭和4年1月	福沢発電所が完成(発電力1,300kW)	昭和35年12月	北部中学校が全校舎完成
昭和4年7月	伏見宮殿下、尖石遺跡の発掘に手を下される	昭和37年	中央、米沢、金沢及び泉野の各保育園が認可
昭和5年11月	塩沢に米沢発電所が完成(発電力530kW)	昭和39年1月	「茅野市の歌」が制定
昭和6年6月	金沢村で託児所を田植期間だけ開設	昭和39年5月	第15回全国植樹祭八子ヶ峰にて開催
昭和15年	紀元2,600年記念事業として「新聞之新聞社」により文化柱が建立される	昭和39年6月	八ヶ岳・中信高原、国定公園に指定
昭和16年	北山村役場完成、同年全焼し、29年再建	昭和40年1月	第20回国民体育大会冬季大会スケート競技大会が蓼科湖で開催
昭和21年11月	温水溜池用人造湖「白樺湖」が完成	昭和40年4月	長峰中学校が開校
昭和22年4月	学制改革により国民学校が小学校と改称、新制中学校が9校誕生	昭和40年9月	今まで砂利道であった市内道路の舗装始まる
昭和23年5月	永明村町制施行によりちの町となる	昭和40年10月	第10回国勢調査行われる(人口35,015人)
昭和25年3月	ちの保育園が認可	昭和41年11月	市民会館着工、42年11月開館
昭和25年6月	米沢村役場が完成	昭和42年1月	宮坂英弐氏初の名誉市民となる
昭和26年10月	豊平村役場が完成	昭和43年	ひばりヶ丘団地が完成
昭和27年3月	尖石遺跡が国の特別史跡指定をうける	昭和43年4月	ひばりヶ丘保育園が認可
昭和27年6月	宮川村保育園が認可	昭和44年10月	特急「あずさ」茅野駅に年間停車となる

昭和44年11月	永明中学校校舎完成(42.10～)	昭和54年12月	不燃物処理場が完成
昭和44年	みどりヶ丘団地、中島団地の建設開始	昭和54年	玉川小学校全面改築終了(53～54年)
昭和45年	小泉団地の建設開始	昭和55年7月	図書館、美術館が完成
昭和46年	「市長への手紙」が始まる	昭和55年8月	運動公園内に総合体育館が完成
昭和46年4月	わかば保育園が認可	昭和56年2月	公共下水道の供用開始
昭和47年	向ヶ丘団地の建設開始、城山団地が完成	昭和56年3月	中央自動車道諏訪ルートが開通
昭和48年4月	横内保育園が認可	昭和56年3月	静香苑が業務開始
昭和48年	西山団地の造成工事開始	昭和56年3月	白樺湖特定環境保全公共下水道が通水
昭和48年7月	県下初 生活環境保全条例が制定	昭和56年4月	中大塩保育園が認可
昭和49年3月	茅野富士見原消防組合が設立、4月より業務開始	昭和56年11月	玉川地区センターが完成
昭和49年4月	小泉保育園が認可	昭和57年2月	諏訪森林組合が発足
昭和49年5月	茅野市農業協同組合が設立、業務開始	昭和57年7月	市民憲章を制定
昭和49年6月	「市政モニター制度」が始まる	昭和57年7月	福沢工場団地が完成
昭和49年10月	市役所議場棟が完成	昭和57年10月	第6回全国育樹祭が開催(白樺湖畔)
昭和49年11月	茅野市運動公園の工事開始	昭和57年12月	矢崎虎夫氏名誉市民となる
昭和49年	永明小学校の全面改築終了(47～49年)	昭和57年12月	湖東、泉野地区センターが完成
昭和49年12月	千葉県旭市と姉妹都市を結ぶ	昭和58年2月	滝之湯堰、大河原堰の仮協定書の調印式
昭和50年2月	茅野市公共下水道の工事開始	昭和58年	湖東、豊平、金沢及び米沢の各小学校全面改築終了(55～58年)
昭和50年2月	中大塩団地の造成工事開始	昭和58年9月	花蔀近隣公園が開園
昭和50年3月	永明寺山公園墓地在完成	昭和58年9月	台風10号、市内各所に被害
昭和50年4月	みどりヶ丘保育園が認可	昭和58年11月	糸萱大橋が完成
昭和50年10月	グリーン団地(緑区)の造成工事開始	昭和58年11月	笹原保育園の全面改築終了
昭和51年4月	米沢台団地の造成工事開始	昭和58年12月	米沢地区センターが完成
昭和51年5月	小堂見団地の造成工事開始	昭和59年1月	岡山県総社市と姉妹都市を結ぶ
昭和51年8月	「茅野どんぼん」がこの年から開催	昭和59年3月	茅野有料道路が開通
昭和52年	宮川小学校全面改築終了(50年～52年)	昭和59年4月	諏訪農業共済組合が発足
昭和53年7月	茅野市文化センターが完成	昭和59年4月	りんどうテレホンサービスが開始
昭和53年8月	市花「りんどう」市木「白樺」が制定	昭和59年5月	新基本構想の策定
昭和53年10月	第33回国民体育大会「軟式野球」少年の部が運動公園で開催	昭和59年10月	茅野富士見原行政事務組合が諏訪南行政事務組合に名称変更
昭和54年4月	茅野富士見原消防組合南部分署が完成	昭和59年10月	泉野小学校の全面改築終了
昭和54年5月	茅野富士見原消防組合から茅野富士見原行政事務組合に名称変更	昭和59年10月	金沢地区センターが完成
昭和54年7月	尖石考古館が遺跡の現地に完成	昭和59年12月	江川橋が完成

昭和60年3月	茅野消防署に救急指令装置導入	昭和62年11月	上原山林間工業団地第1期工事完成
昭和60年4月	都市計画街路塚原線が開通	昭和62年11月	諏訪南インター林間工業団地工事開始
昭和60年6月	運動公園内に屋外音楽堂が完成	昭和62年11月	福沢運動場完成
昭和60年6月	豊平地区センター完成	昭和63年1月	NHKテレビ大河ドラマで「武田信玄」放映
昭和60年9月	茅野市行政改革大綱定まる	昭和63年4月	市役所に部制を採用
昭和60年10月	北山小学校が完成	昭和63年5月	金沢公園が開園
昭和60年11月	下町土地区画整理事業が工事完了	昭和63年5月	茅野市史「下巻」が刊行
昭和61年1月	神奈川県伊勢原市と姉妹都市を結ぶ	昭和63年6月	小平邦彦氏 三人目の名誉市民になる
昭和61年2月	茅野市史別巻「自然」が刊行	昭和63年6月	永明寺山公園センターゾーンが開園
昭和61年3月	JR茅野駅舎が完成	昭和63年7月	市道塚原線の供用開始
昭和61年4月	諏訪中央病院が完成	昭和63年8月	市制施行30周年記念式典が開催
昭和61年4月	東部中学校が開校	昭和63年9月	名誉市民 矢崎虎夫氏逝去
昭和61年4月	蓼科有料道路が無料化	昭和63年10月	八ヶ岳総合博物館が開館
昭和61年4月	茅野市史「上巻」原始・古代編が刊行	昭和63年10月	丁田土地区画整理が完成
昭和61年5月	弓振公園が開園	昭和63年11月	北山地区センターが完成
昭和61年10月	東部中学校が完成	平成元年2月	白岩観音堂が県宝に指定
昭和61年11月	茅野～新宿間中央高速バス運行が開始	平成元年3月	棚畑遺跡出土の完形土偶「縄文のビーナス」が重要文化財に指定
昭和61年12月	米沢工業団地が完成	平成元年7月	玉川保育園の全面改築終了
昭和62年2月	朝倉、出林、山田配水池が完成	平成元年12月	運動公園内に国際スケートセンター完成
昭和62年3月	茅野市シルバー人材センター設立総会	平成2年4月	老人保健施設「やすらぎの丘」が完成
昭和62年3月	尖石特定環境保全公共下水道が通水	平成2年4月	健康管理センターが完成
昭和62年4月	(社)茅野市シルバー人材センターが開所	平成2年4月	「東京理科大学諏訪短期大学」が開学
昭和62年4月	ちの地区センターが開設	平成2年5月	アメリカコロラド州「ロングモント市」と姉妹都市を結ぶ
昭和62年5月	永明寺山公園野外レクリエーションゾーンが開園	平成2年6月	「アクアランド茅野」がオープン
昭和62年5月	八子ヶ峰で諏訪郡市植樹祭を開催	平成2年10月	茅野市人口5万人を超える(8日)
昭和62年5月	茅野市リニア中央新幹線建設促進協議会が発足	平成2年10月	第15回国勢調査行われる(人口50,064人)
昭和62年6月	中国鉄嶺市農業視察団が表敬訪問	平成2年10月	宮川地区センターが完成
昭和62年7月	上川河川敷ゲートボール場が完成	平成2年10月	福祉作業所「あすなるセンター」が完成
昭和62年7月	茅野市表彰式を開催	平成2年12月	運動公園内に屋内ゲートボール場完成
昭和62年8月	総合防災訓練が行われる	平成2年12月	勤労者総合福祉センターが完成
昭和62年10月	再開発ビル「ベルビア」が完成・オープン	平成3年3月	神長官守矢史料館が完成
昭和62年10月	リニアモーターカー浮上走行模型を展示、実演	平成3年4月	上川アメニティパーク(し尿処理施設)の供用稼働開始

平成3年4月	河原温泉「河原の湯」がオープン	平成6年3月	菊沢地区県道(御柱街道)拡幅工事が完了
平成3年4月	「アクアランド茅野」が入場者10万人を達成	平成6年4月	市役所新庁舎市民見学会(4/23～24)を開催
平成3年6月	1998年冬季五輪長野に決定	平成6年4月	県営ほ場整備事業豊平地区を着工
平成3年8月	国道299号南大塩バイパスが開通	平成6年5月	市役所新庁舎がオープン
平成3年8月	青少年自然の森が完成	平成6年5月	北部デイサービスセンターが開所
平成3年8月	姉妹都市ロングモント市へ初の市民親善大使を派遣	平成6年5月	渋川大橋・鉢巻線(笹原～糸萱間)が開通
平成3年10月	市庁舎を取り壊し、仮庁舎へ移転	平成6年6月	出張所サービスシステム・テレホンガイド茅野サービス開始
平成3年11月	運動公園内に国際スケートセンター管理棟が完成	平成6年6月	県営ほ場整備事業茅野東部地区を着工
平成4年1月	全日本スピードスケート選手権大会が開催	平成6年7月	東向ヶ丘が自治会から区になる
平成4年4月	特別養護老人ホーム「ふれあいの里」が完成	平成6年7月	日影田川改修及び堀農村公園が完成
平成4年4月	青少年自然の森管理棟が完成	平成6年8月	サン・コーポラス信濃金沢自治会が発足
平成4年4月	「河原の湯」が入場者10万人達成	平成6年8月	ゴルフ練習場がオープン
平成4年4月	御柱祭「山出し」	平成6年8月	94夏・風・高原音楽祭inちのが始まる
平成4年5月	御柱祭「里曳き」	平成6年8月	リニア中央新幹線展示会(8/22～26)が開催
平成4年7月	大相撲「諏訪場所」運動公園体育館で開催	平成6年9月	美しい環境づくり推進会議設立総会が開催
平成4年9月	学校 週5日制始まる	平成6年9月	定例市議会で本会議の様子のテレビ中継を開始
平成4年10月	職業訓練校が完成	平成6年11月	丸山工業団地起工式
平成5年1月	泉野地区に若葉台自治会が発足	平成6年11月	団体営土地改良総合整備事業田沢地区が完成
平成5年1月	中央病院分院リバーサイドホスピタルが開院	平成6年12月	スーパーあずさ号出発式
平成5年3月	青少年自然の森研修棟が完成	平成6年12月	百々沢砂防堰堤が完成
平成5年3月	グリーンヒルズ・ヴィレッジが完成	平成7年1月	阪神・淡路大震災
平成5年4月	ちの地区センターが完成	平成7年2月	家庭教育センターが完成
平成5年4月	諏訪看護専門学校が開校	平成7年3月	伊東喜与入市議会議長逝去
平成5年4月	北大塩丸山線「縄文の道」が開通	平成7年3月	都市計画道路「下町線」が全線開通
平成5年4月	河原温泉パターゴルフコースがオープン	平成7年3月	諏訪地域公共図書館情報ネットワーク・システムスタート
平成5年5月	金沢旭ヶ丘団地が完成	平成7年4月	茅野市合同庁舎がオープン
平成5年7月	信州博覧会が開催 (7/17～9/26)	平成7年4月	「青色申告・振替納税推進都市」を宣言
平成5年10月	昭和28年以来の冷害となる	平成7年5月	矢崎和広市長が初登庁
平成6年2月	第14回全国中学校総合体育大会スケート競技会にて北部中学校が女子総合優勝	平成7年5月	粟沢観音、60年に一度の御開帳
平成6年2月	雇用促進住宅「サン・コーポラス信濃金沢」が完成	平成7年6月	棚畑遺跡出土の完形土偶「縄文のビーナス」国宝に指定
平成6年3月	諏訪市茅野市中沖土地区画整理事業が完了	平成7年6月	北部中学校屋内プールが完成
平成6年3月	湖東保育園が完成	平成7年7月	伊藤勝助役、吉川喜清収入役就任

平成7年8月	県営ほ場整備事業笹原地区着工	平成8年11月	金沢温泉「金鶏の湯」オープン
平成7年9月	両角昭二教育長逝去	平成8年11月	都市計画街路「玉川線」本町区間が開通
平成7年9月	団体営ほ場整備事業中村地区を着工	平成8年11月	浦田土地区画整理事業が完成
平成7年10月	両角徹郎教育長就任	平成8年11月	茅野市ボランティア連絡協議会が設立
平成7年11月	県営ほ場整備事業丸山地区が完成	平成8年12月	第1回茅野・縄文の里マラソンが開催
平成7年11月	北部中学校全面改築が終了	平成8年12月	スーパーあずさ6号、茅野～新宿間を1時間台で走る
平成7年11月	八ヶ岳西麓広域農道を着工	平成8年12月	市営ひばりヶ丘住宅団地A棟が完成
平成8年1月	旭ヶ丘自治会が発足	平成9年1月	第46回全国高校スケート選手権大会で東海第三高校スケート部女子が初優勝
平成8年3月	米沢郵便局～中大塩入口交差点間の市道が開通	平成9年2月	「すずらんの湯」が入場者10万人達成
平成8年3月	第3次茅野市総合計画基本計画策定	平成9年2月	市議会第1回臨時会(諏訪地域6市町村合併協議会設置について可決。反対の町村があり設置されず)が開催
平成8年3月	茅野市の21世紀の福祉のあり方を考えるプロジェクト「福祉21茅野」発足	平成9年2月	尖石考古館移転新築計画についての市民公聴会を開催
平成8年3月	ひばりヶ丘保育園が閉園し、わかば保育園に統合	平成9年4月	大日影線に県下初の乗合タクシーが運行
平成8年3月	昨年より不審火などの火災が多発	平成9年4月	大熊線に代替バスが運行
平成8年3月	緑山自治会が蓼科中央高原自治会に名称を変更	平成9年4月	市合同庁舎を総合福祉センターに改称
平成8年4月	降雨情報等収集分析装置が稼働	平成9年4月	総合福祉センターを老人福祉センター「塩壺の湯」に改称
平成8年4月	諏訪郡医師会と災害時の医療救護活動に関する協定を締結	平成9年4月	子育て支援事業が保育園で始まる
平成8年4月	環境美化を推進するための民間主導プロジェクト「美サイクル茅野」が発足	平成9年4月	市内4モデル地区で資源ごみの分別収集開始
平成8年4月	広報ちのが月2回発行になる	平成9年4月	市内4ヶ所で学童クラブが開所
平成8年4月	赤田自治会が発足	平成9年4月	初の行政アドバイザーを委嘱
平成8年6月	白樺湖温泉「すずらんの湯」が完成	平成9年5月	「美サイクル茅野」が再設立
平成8年6月	豊平小学校新プールが完成	平成9年5月	茅野市リーダースクラブが発足
平成8年7月	旭市海の家を閉所、旭市民宿組合と調印し宿泊費の補助を始める	平成9年6月	第2回姉妹都市交流展ホスピス絵画展(ロングモント市)を開催
平成8年7月	国道20号諏訪バイパス茅野市区間開通	平成9年6月	金沢小 みどりの少年団 環境庁の地域美化功績者で表彰される
平成8年7月	東海大学付属第三高等学校、夏の甲子園初出場を決める	平成9年6月	永明中学校プールが完成
平成8年8月	交通死亡事故多発、「交通死亡事故非常事態」を発令	平成9年7月	国道299号 芹ヶ沢バイパスが開通
平成8年10月	(社)茅野市訪問看護ステーションりんどうが開所	平成9年7月	名誉市民小平邦彦氏逝去
平成8年10月	安国寺トンネルが貫通	平成9年8月	市民プール入場者100万人達成
平成8年10月	新泉野保育園が完成	平成9年9月	大池砂防ダム完成
平成8年10月	茅野高等職業訓練校を増築	平成9年9月	まちづくり講座が始まる
平成8年11月	姉妹都市総社市と災害時の相互援助協定を締結	平成9年10月	「金鶏の湯」入場者10万人達成
平成8年11月	ふるさとグリーンライン(一部区間玉川地区センター前～上槻木矢ヶ崎線まで)が開通	平成9年10月	資源物分別収集説明会を95区で開催
平成8年11月	永明中学校開校50周年記念式典		

平成9年10月	「アクアランド茅野」入場者100万人達成	平成10年10月	ふるさとグリーンライン県単2期地区を着工
平成9年10月	県下17市初の戸籍情報システムを開始	平成10年11月	県かんがい排水大河原堰地区を着工
平成9年11月	田村一男画伯から絵画が寄贈される	平成10年11月	山小屋のし尿処理に新エネルギーによる合併浄化槽を導入
平成9年11月	新尖石考古館新築計画市民公聴会を開催	平成10年11月	タイムカプセル収蔵
平成9年11月	岳麓公園が完成	平成10年12月	災害時における応急生活物資供給等の協力に関する協定を、諏訪みどり農業協同組合、生活協同組合コープながのと締結
平成9年12月	新清掃センターが完成	平成11年2月	介護保険フォーラムを開催
平成10年1月	記録的な大雪のため茅野市雪害対策本部を設置	平成11年2月	「(仮称)読書活動推進の会」発足
平成10年2月	長野オリンピック聖火リレー市内通過	平成11年2月	茅野市生涯学習10周年記念フォーラム開催
平成10年2月	長野オリンピック開催	平成11年3月	県道茅野小淵沢葦崎線御作田バイパス着工
平成10年3月	長野パラリンピック開催	平成11年3月	いわき大王製紙(株)と契約『古紙のリサイクル』始まる
平成10年3月	安国寺バイパスが開通	平成11年3月	米沢保育園完成
平成10年4月	9品目16分別の資源物分別収集を開始	平成11年4月	「茅野市総合サービス株式会社」が業務開始
平成10年4月	ホリデイサービス(デイサービス)を開始	平成11年4月	諏訪南行政組合共同ごみ処理業務開始
平成10年4月	諏訪広域行政組合がスタート	平成11年4月	諏訪広域消防発足
平成10年4月	ふるさと切手シリーズ国宝土偶縄文のビーナス記念切手発行	平成11年4月	長野県議会議員選挙
平成10年4月	市制施行40周年エコーはがきを発行	平成11年4月	茅野市長、市議会議員選挙
平成10年4月	御柱祭「山出し」	平成11年4月	新エネルギー利用のよる山小屋のし尿処理施設が稼動
平成10年5月	御柱祭「里曳き」	平成11年6月	槻木大橋上部工事(広域農道)着工
平成10年6月	市内大型スーパー店で資源物の分別収集開始	平成11年7月	県営ため池等整備事業白樺湖地区着工
平成10年6月	諏訪中央病院増築改修事業が完成	平成11年7月	県営ほ場整備事業古田地区完成
平成10年7月	タイムカプセル開封式・展示	平成11年7月	県営ほ場整備事業堀地区完成
平成10年7月	茅野市ホームページ開設	平成11年7月	歩行者専用道路横内線開通
平成10年8月	市制施行40周年記念式典を開催	平成11年7月	外国人のための相談窓口を開設
平成10年8月	姉妹都市ロングモント市特別展を開催	平成11年7月	パートナーシップのまちづくり推進会議が発足
平成10年8月	玉川地区農村活性化住環境整備事業を着工	平成11年7月	茅野市の地域文化を創る会が発足
平成10年8月	市制施行40周年記念 第23回茅野どんぼんを開催	平成11年7月	福祉バスが運行開始
平成10年8月	四家上こ道橋が完成	平成11年10月	諏訪広域行政組合介護認定審査会委員を委嘱
平成10年8月	北山柏原地区県営ほ場整備事業完成	平成11年10月	参議院長野県選出議員補欠選挙
平成10年9月	小津安二郎記念蓼科映画祭開催	平成11年11月	コンピュータ西暦2000年問題対応本部の設置と危機管理計画の策定
平成10年10月	市制施行40周年記念 第20回茅野市みんなの消費生活展を開催	平成12年1月	茅野市八ヶ岳岳麓文芸館がオープン
平成10年10月	新尖石考古館起工式	平成12年1月	尖石温泉「縄文の湯」が完成
平成10年10月	豊平地区日影田川改良工事が完成		

平成12年2月	西茅野土地地区画整理事業を着工	平成13年5月	一級河川弓振川改修工事が完成
平成12年2月	県道茅野小淵沢葦崎線の南大塩工区改良工事が完成	平成13年5月	市道1級17号線「ひとぼしの道」が開通
平成12年2月	「夏沢鉱泉」の発電設備(新エネルギーによる合併浄化槽設置)が(財)新エネルギー財団の新エネルギー大賞受賞	平成13年6月	茅野市IT講習会始まる
平成12年3月	JR茅野駅のホーム内にエレベーターが設置される	平成13年6月	湖東小学校プール改築工事が完成
平成12年4月	保健福祉サービスセンターが市内4か所で開所	平成13年7月	国道152号線柏原バイパス完成
平成12年4月	美サイクルプラザが開所	平成13年7月	JR茅野駅あずさ利用者専用パーキング(パーク&ライド)はじまる
平成12年4月	市道1級18号線前橋が完成	平成13年7月	芹ヶ沢インターチェンジ歩道橋完成
平成12年5月	大河原堰水路トンネルが完成	平成13年7月	参議院議員選挙
平成12年7月	「読書の森 読りーむ in ちの」が発足	平成13年7月	「アクアランド茅野」が入場者150万人達成
平成12年7月	茅野市ひょう害対策本部を設置	平成13年8月	ふるさとグリーンラインが開通
平成12年7月	第1回茅野市パートナーシップのまちづくり推進大会が開催	平成13年8月	「金鶏の湯」が入場者50万人達成
平成12年7月	国道152号鬼場交差点改良工事が完成	平成13年9月	仮面土偶の愛称が「仮面の女神」に決定
平成12年7月	新尖石縄文考古館がオープン	平成13年10月	茅野市5000年 尖石縄文まつり
平成12年7月	茅野市5000年祭が行われる	平成13年10月	尖石縄文考古館入館者10万人達成
平成12年8月	「読書の森 読りーむ in ちの」よりファーストブックプレゼント開始	平成13年11月	福祉21茅野「福祉バス名称検討委員会」を設置
平成12年8月	茅野市の活性化と新観光産業の展開シンポジウムが開催	平成13年12月	「子ども活動応援団」が発足
平成12年8月	中っ原遺跡より仮面土偶が出土	平成13年12月	市と市内特定郵便局10局との事務委託協定調印式
平成12年9月	家庭教育センター、ちの地区センターにエレベーターが完成	平成14年1月	茅野市こども館がオープン
平成12年11月	基盤整備促進事業大池地区完成	平成14年1月	「茅野市環境にやさしいまちを造る会」が発足
平成12年11月	県営ため池等整備事業白樺湖地区完成	平成14年2月	福祉バスの愛称が「ビーナちゃん」に決定
平成12年11月	安国寺姫宮及び馬場相本土地区画整理事業を着工	平成14年2月	金沢保育園が完成
平成12年12月	西部保健福祉サービスセンターが完成	平成14年3月	横内中央公園が完成
平成13年1月	新市民会館設計プロポーザル選定委員会が開示で実施	平成14年3月	諏訪東京理科大学新校舎が完成、4月から四年制大学として開学
平成13年1月	中大塩が行政区から地区になる	平成14年3月	茅野市役所ベルビア店(駅前出張所)が開所
平成13年1月	新西部保健福祉サービスセンターがオープン	平成14年3月	茅野有料道路(100円トンネル)が無料化
平成13年3月	環境基本計画・景観形成基本計画・緑の計画を策定	平成14年4月	茅野警察署が開署
平成13年3月	茅野市子どもフォーラムを開催	平成14年4月	市内10郵便局で証明書交付が始まる
平成13年4月	中大塩出張所が開所	平成14年4月	福祉バス「ビーナちゃん」市内全域で運行開始
平成13年4月	家電リサイクル法がスタート	平成14年4月	「どっこいしょ広場」がオープン
平成13年4月	福祉バス専門車両の使用開始	平成14年4月	ビーナスラインが無料化
平成13年5月	「縄文の湯」が入場者10万人達成	平成14年4月	「電腦ひろばベレック」がオープン
		平成14年4月	「CHUKOらんどチノチノ」がオープン
		平成14年5月	「八ヶ岳森林文化の会」が設立

平成14年5月	「O123おひさま広場」がオープン	平成16年3月	「茅野市地域福祉推進条例」制定
平成14年7月	「SK8(スケート)パーク」がオープン	平成16年3月	「茅野市ふれあい里山づくり条例」制定
平成14年7月	茅野市地域情報化推進ネットワーク(茅野市どっとネット)が設立	平成16年4月	御柱祭「山出し」
平成14年7月	小泉山体験の森山開き	平成16年4月	茅野市図書館が文部科学大臣表彰を受賞
平成14年7月	八ヶ岳総合博物館に坂本養川コーナーオープン	平成16年5月	御柱祭「里曳き」
平成14年9月	「情報プラザ」がオープン	平成16年5月	尖石縄文考古館入館者20万人を達成
平成14年9月	高原の都市エコフェスタ2002が開催	平成16年6月	「美サイクル茅野」が環境大臣表彰受賞
平成14年10月	中ツ原縄文公園が完成	平成16年7月	美術館移転前の最後の特別企画展「茅野市美術館委員展」を開催
平成14年10月	諏訪地域6市町村任意合併協議会を設立	平成16年7月	玉宮温泉「望岳の湯」入場者10万人達成
平成14年11月	市民憲章制定20周年記念式典を開催	平成16年9月	県知事との車座集会を開催
平成14年12月	「ほやの木歩道」開通	平成16年9月	新市民会館上棟式
平成14年12月	八ヶ岳環境対策協議会が「地球温暖化防止活動」にて環境大臣賞を受賞	平成16年10月	横内土地区画整理事業が完成
平成14年12月	救護施設八ヶ岳寮が完成	平成16年10月	長野地方務局茅野出張所が諏訪支局へ統合
平成15年1月	地域ポータルサイト「茅野市どっとネット」公開	平成16年11月	土偶「仮面の女神」が県宝に指定される
平成15年3月	八ヶ岳エコーライン槻木大橋が完成	平成16年11月	河原温泉「河原の湯」入場者100万人達成
平成15年3月	市民会館さよならイベント(～30日)を開催	平成17年1月	茅野市コミュニティー放送「ビーナチャンネル」放送開始
平成15年4月	都市計画道路仲町通線(仲町区間)が開通	平成17年2月	スペシャルオリンピックス冬季世界大会出場アメリカ選手団が茅野市でホームステイ
平成15年4月	「福祉21茅野」が県福祉のまちづくり賞を受賞	平成17年3月	玉川地区こども館オープン 市内10地区全てでこども館が開館
平成15年4月	蓼科高原ラウンドバスが運行開始	平成17年3月	中央保育園が完成
平成15年6月	この頃より各地区こども館がオープン	平成17年4月	「地区センター」が「地区コミュニティセンター」へ改称
平成15年8月	新市民会館を着工	平成17年4月	「茅野環境館」がオープン
平成15年8月	「縄文の湯」が入場者50万人達成	平成17年6月	地域コミュニティ推進懇談会を市内10地区で開催
平成15年9月	国道20号坂室バイパスを着工	平成17年7月	「茅野市民館」がプレオープン
平成15年10月	茅野市ホームページに4ヶ国語の情報をアップ	平成17年7月	「茅野市図書館」がリニューアルオープン
平成15年10月	玉宮温泉「望岳の湯」が完成	平成17年7月	茅野市の情報化進展度が全国第3位
平成15年11月	衆議院議員総選挙及び最高裁判所裁判官国民審査	平成17年9月	行財政改革推進プログラムを提言
平成15年12月	「茅野市パートナーシップのまちづくり基本条例」制定	平成17年10月	「茅野市民館」がグランドオープン
平成16年1月	市町村合併に関する住民アンケートを実施	平成17年10月	第18回国勢調査を実施 人口増加率が県内の市でトップとなる(人口57,099人)
平成16年1月	「第1回茅野市景観賞」を表彰	平成17年10月	茅野市が保健医療や高齢者・障害者の保健福祉、少子化対策などで顕著な実績を残した団体、個人に贈られる「保健文化賞」受賞
平成16年2月	4市町合併協議から離脱を決定	平成17年10月	長野県総合防災訓練を運動公園で実施
平成16年2月	馬場相本土地区画整理事業が完成	平成17年10月	茅野・青柳駅開業100周年記念イベントを開催
平成16年2月	情報プラザ来館者1万人達成		

平成17年12月	泉野地区で穴倉を再建	平成19年5月	湖東中ツ中原縄文公園から仮面の女神のレプリカが盗難。6月に発見
平成17年12月	複合福祉施設「寿和寮」等が完成	平成19年6月	諏訪市四賀に「諏訪地区小児夜間急病センター」開所
平成17年12月	「アクアランド茅野」が入場者200万人達成	平成19年7月	立石良忠副市長就任
平成18年2月	トリノオリンピックへ茅野市から4名(外ノ池亜紀選手、田中千景選手、妹尾栄里子選手、吉井小百合選手)が出場	平成19年8月	市民プラン策定に向けた市民・別荘滞在者アンケートの実施
平成18年2月	「寒天の日」を制定	平成19年9月	第1回八ヶ岳縄文の里マラソン大会
平成18年2月	米沢温泉「塩壺の湯」が完成	平成19年9月	ちの保育園竣工する
平成18年4月	行財政改革推進プログラムに基づき組織機構改革を実施	平成19年11月	市民プラン策定始まる
平成18年4月	病児・病後児保育事業「おやすみ館」を開始	平成19年11月	茅野市男女共同参画推進大会開催
平成18年4月	市内で初めての私立保育園「玉川どんぐり保育園」が開園	平成19年11月	諏訪中央病院と住民の懇談会始まる。市内4箇所で開催
平成18年4月	図書館に「子ども読書活動応援センター」オープン	平成19年12月	玉宮温泉「望岳の湯」入場者50万人達成
平成18年5月	精神障害者の共同住宅「ひまわりハウス横内」開所	平成20年1月	第1回茅野市小中学校調べ学習コンクール表彰式開催
平成18年	5月から7月に各地区に地区コミュニティ運営協議会が設立される	平成20年3月	広報ちの第700号発行
平成18年6月	土偶「仮面の女神」が重要文化財に指定	平成20年4月	都市計画道路「大年線」開通
平成18年6月	茅野市・茅野市社会福祉協議会・茅野市の21世紀の福祉を創る会(福祉21茅野)が「第3回地域福祉優秀実践賞」受賞	平成20年4月	第1回「市民の森」開き開催
平成18年7月	「平成18年7月豪雨」茅野市内にも被害発生	平成20年5月	茅野北杜葦崎線「御作田バイパス」開通
平成18年8月	「平成18年8月豪雨」茅野どんぱん中止	平成20年5月	柳平市長外国人観光客誘致のトップセールスのため訪韓
平成18年9月	ちの保育園建設起工式	平成20年8月	茅野市制50周年記念式典開催
平成18年10月	第20回全国消防操法大会ポンプ車の部で玉川分団第6部(菊沢)が準優勝	平成20年9月	タイムカプセル開封式
平成18年11月	市民館で行う事業の企画等を行うNPO[サポートC]設立	平成20年9月	茅野市消防団50周年記念式典開催
平成18年12月	尖石温泉「縄文の湯」入場者が100万人達成	平成20年9月	市民プラン(平成20年～29年までの第4次茅野市基本構想)策定
平成19年1月	NHK大河ドラマ「風林火山」放送開始	平成20年10月	茅野消防署、西部分署開署
平成19年2月	米沢温泉「塩壺の湯」入場者10万人達成	平成20年10月	市制施行50周年記念駅伝大会(参加55組)
平成19年3月	金沢温泉「金鶏の湯」入場者100万人達成	平成20年11月	タイムカプセル収蔵式
平成19年3月	小津安二郎記念蓼科高原映画祭がシネマ文化賞を受賞	平成20年11月	国道20号線「坂室バイパス」のトンネル起工式
平成19年3月	八ヶ岳エコーライン富士見町乙事～国道152号まで開通	平成20年11月	パートナーシップのまちづくり推進大会「第1回 こども会議」開催
平成19年4月	医師不足により諏訪中央病院で出産が休止になる	平成20年12月	プロ野球選手 甲斐拓哉を祝う会開催
平成19年4月	弓振公園リニューアルオープン	平成21年1月	JOCジュニアオリンピックカップ・全日本ジュニアスピードスケート選手権大会兼2009世界ジュニアスピードスケート選手権大会代表選考競技会開催
平成19年4月	茅野市民館が日本建築学会賞(作品部門)の受賞施設に	平成21年2月	まちづくり講座「市内施設見学」開催
平成19年4月	副市長制度が始まり伊藤勝助役が就任	平成21年2月	茅野市スポーツ少年団創立20周年記念式典開催
平成19年5月	柳平千代一市長初登庁	平成21年3月	茅野駅西口エレベーター竣工式
		平成21年4月	金沢公園リニューアルイベント開催
		平成21年4月	茅野市商業会お買い物券(通称:プレミアム商品券)発売
		平成21年4月	毎月第3日曜日映画館の日始まる(1・8月は第4日曜日)
		平成21年5月	茅野・産業振興プラザが駅前ベルビア2階にオープン

平成21年5月	尖石縄文文化賞制定10周年記念縄文ゼミナール開催	平成23年1月	豊平保育園竣工する
平成21年6月	風除け公園(湖東)開園式開催	平成23年2月	公民協働のホームページ「茅野市どっとネット」リニューアル
平成21年8月	豪雨災害により静香苑が被災	平成23年2月	尖石縄文検定(初級)開催
平成21年9月	「縄文のビーナス」「仮面の女神」大英博物館に出展	平成23年3月	茅野市精密工業連合会50周年イベント
平成21年9月	白樺湖温泉「すずらんの湯」がリニューアルオープン	平成23年3月	東日本大震災 M9.0(世界で4番目の規模)(茅野市最大震度4)
平成21年9月	茅野北部中学校創立50周年式典	平成23年3月	第2次茅野市こども・家庭応援計画(どんぐりプラン)推進のつどい開催
平成21年10月	国道20号線「坂室バイパス」のトンネル貫通式	平成23年3月	花蒔公園リニューアルオープン
平成21年11月	茅野市消防フェア開催	平成23年3月	市道1級17号線下古田工区「古田新道」が開通式
平成21年11月	くらフォーラムin八ヶ岳開催	平成23年3月	長峰中学校改築事業安全祈願祭・起工式
平成21年11月	茅野市リーダーズクラブ、内閣府の社会貢献青少年表彰受賞	平成23年3月	茅野市産業振興ビジョン策定
平成21年12月	木落とし公園竣工式	平成23年3月	茅野市減CO2(げんこつ)計画(茅野市地球温暖化対策実行計画)策定
平成21年12月	八ヶ岳エコーライン全線開通	平成23年4月	茅野市役所内に授乳室を開設
平成22年1月	バンクーバー冬季オリンピック出場4選手激励会開催(出場選手:吉井小百合選手、名取英理選手、小平奈緒選手、酒井裕唯選手)	平成23年4月	茅野市消費生活センターを市民課に開設
平成22年1月	宮川万年橋完成	平成23年4月	ケータイ・インターネット子ども相談窓口開設
平成22年2月	バンクーバー冬季オリンピックにて小平奈緒選手(南大塩出身)がバシュート競技で銀メダル獲得・吉井小百合選手(上槻木出身)は5位入賞	平成23年4月	長野県議会議員一般選挙実施
平成22年3月	茅野駅東口土地区画整理事業が完成	平成23年4月	茅野市長・市議会議員一般選挙実施
平成22年3月	バンクーバー冬季オリンピック茅野市出場選手報告会開催	平成23年6月	「茅野市観光協会」設立総会
平成22年4月	「茅野市景観計画」「茅野市景観づくり条例」制定	平成23年6月	家庭で省エネルギーを考える『地球温暖化を考える2011』開催
平成22年4月	諏訪大社御柱祭「山出し」	平成23年6月	小泉山体験の森10周年記念『子どもたちの里山サミット』開催
平成22年4月	米沢温泉「塩壺の湯」入場者50万人、尖石温泉「縄文の湯」入場者150万人を達成	平成23年6月	国道20号線坂室バイパス開通式
平成22年4月	エコで明るい観光地に! 蓼科湖周辺街路灯LED化事業完了	平成23年6月	どんぐり手帳配布開始
平成22年5月	諏訪大社御柱祭「里曳き」	平成23年7月	庁舎内で節電対策を実施(～9月30日)
平成22年7月	市民栄誉賞を、小平奈緒さんに贈呈	平成23年7月	『茅野市縄文ふるさと大使』に外ノ池亜希さん(トリノオリンピック代表選手)・吉井小百合さん(バンクーバーオリンピック代表選手)・両角速さん(東海大学長距離駅伝部監督)を委嘱
平成22年7月	ロングモント市姉妹都市提携20周年記念式典	平成23年7月	茅野・産業振興プラザリニューアルオープン
平成22年10月	第19回国勢調査を実施(人口 56,391人、21,687世帯)	平成23年7月	茅野ふるさと祭り『市民館盆踊り』開催
平成22年10月	地域公共交通実証運行開始	平成23年7月	東日本大震災の被災地を除きテレビ放送が地上デジタル放送に移行
平成22年10月	諏訪東京理科大学との包括的な提携に関する協定締結式	平成23年7月	震災被災者支援事業「ふくしまっ子の夏休み」が茅野市にて行われる(～8月29日)
平成22年12月	「アクアランド茅野」入場者250万人達成	平成23年7月	夏期巡回ラジオ体操・みんなの体操会(参加者2,060人)
平成22年12月	東海大学との包括的な提携に関する協定締結式	平成23年8月	第1回蓼科高原みずなら音楽祭開催
平成23年1月	低炭素・省エネ化推進に寄与! 観音通線街路灯LED化事業完了	平成23年8月	柳平市長が一日保育士を体験
		平成23年8月	『茅野市縄文ふるさと大使』に鎌田實さん(諏訪中央病院名誉院長)を委嘱

平成23年8月	ちの軽トラ市開催(9月・10月)	平成24年10月	白樺湖温泉すずらんの湯入館者200万人達成
平成23年9月	まちづくり懇談会開催(市内12会場)	平成24年10月	茅野市防災気象システム運用開始
平成23年9月	『茅野市縄文ふるさと大使』に藤木徳彦さん(蓼科オーベルジュ・エスポワールオーナーシェフ)を委嘱	平成24年10月	「災害時における相互応援に関する協定」を浦安市と締結
平成23年10月	地域公共交通新たな実証運行開始	平成24年11月	八ヶ岳スーパートレイル100マイルレース開催
平成23年10月	読書フェスティバルinちの特別企画「五味太郎講演会」開催	平成24年11月	茅野警察署及び市内三郵便局と、「安全・安心を守る防犯活動に関する覚書」を締結
平成23年10月	『茅野市縄文ふるさと大使』に小飼一至さん(日本ソムリエ協会名誉会長)を委嘱	平成24年12月	老人福祉センター塩壺の湯改装工事に着手
平成23年11月	第1回信州茅野新そば祭り開催(西口弥生通り)	平成24年12月	約20年ぶりの県民コンサートが市民館にて開催
平成23年11月	『茅野市縄文ふるさと大使』に藤森照信さん(建築家)を委嘱	平成24年12月	伊藤真智子市議会副議長逝去
平成23年11月	尖石縄文考古館特別展「長峯遺跡出土土器展」開催される	平成24年12月	衆議院議員総選挙及び最高裁判所裁判官国民審査実施
平成23年12月	宮川分団第2部(新井区)・玉川分団第4部(神之原区)屯所完成	平成25年1月	茅野警察署と「市の事務事業から、暴力団排除の措置を講ずるための合意書」を締結
平成24年1月	『茅野市縄文ふるさと大使』に篠原菊紀さん(大学教授)を委嘱	平成25年1月	「茅野市たくましく・やさしい・夢のある子どもを育む条例」制定
平成24年2月	諏訪湖に4年ぶりの御神渡り出現	平成25年2月	茅野市暮らしのガイドブック(保存版)発刊
平成24年2月	わかば・横内保育園移管協定調印式	平成25年2月	平成24年文化庁の「文化遺産を活かした観光振興・地域活性化事業」として語り部フェスタを開催
平成24年3月	尖石縄文特別学芸員認定書授与式を行う	平成25年2月	4月の解体を前に「わかば保育園」「横内保育園」の園舎を開放
平成24年3月	茅野市運動公園陸上競技場を、ブルートラックに改修し、リニューアルセレモニー開催	平成25年3月	「ちーぼ」に茅野市特別住民票を交付
平成24年3月	長峰中学校校舎棟竣工検査引取式	平成25年3月	茅野市こども・家庭応援大使(どんぐりプラン推進大使)及び「こども部次長」として任命
平成24年4月	こども部を創設	平成25年3月	茅野市安国寺姫宮土地区画整理事業竣工
平成24年4月	尖石縄文考古館入館者50万人達成セレモニー	平成25年4月	茅野市公式ホームページリニューアル
平成24年5月	泉野小学校「子ども読書活動」にて文部科学大臣表彰受賞	平成25年4月	「茅野市暴力団排除条例」制定
平成24年5月	玉宮温泉「望岳の湯」100万人達成	平成25年4月	糸萱折橋竣工記念式典行われる
平成24年5月	173年ぶり 諏訪で「金環日食」	平成25年4月	前宮公園(宮川高部)リニューアルオープン
平成24年6・7月	豪雨により市内で甚大な被害	平成25年4月	市内初の市民農園開園
平成24年7月	北八ヶ岳ロープウェー、リニューアルオープン	平成25年4月	陸上競技場インフィールド供用開始
平成24年7月	BCリーグ後期開幕戦 茅野市民DAY・運動公園リニューアル記念試合開催	平成25年4月	消防団宮川分団第13部(長峰)発足
平成24年7月	市役所庁舎がエコアクション21の認証登録	平成25年4月	米沢小学校「子どもの読書活動優秀実践校」として文部科学大臣賞受賞
平成24年7月	茅野市環境未来都市研究会発足	平成25年4月	第23回長野県市町村対抗駅伝歴代最高の2位
平成24年7月	災害時の医療救援活動に関する協定を諏訪薬剤師会及び同会茅野支部と締結	平成25年5月	伊那市との観光連携に！「峯の茶屋」記念植樹式
平成24年7月	地域活動支援センターピアあすなる竣工	平成25年5月	金沢温泉金鶏の湯入場者150万人達成セレモニー
平成24年8月	北山診療所、市運営で診療開始	平成25年6月	環境館祭で「もったいな〜い市場」初開催
平成24年9月	茅野市縄文ふるさと大使シンポジウム開催	平成25年6月	第7回茅野市男女共同参画推進大会と第51回映画の日を初めて共同開催
平成24年9月	茅野市建設産業振興ビジョン策定	平成25年7月	農作物目別アドバイザー委嘱式(熟達者25名)

平成25年7月	信濃グランセローズの監督・コーチによる野球指導者講習会開催	平成26年4月	茅野市消防団玉川分団第10部(小堂見)発足
平成25年7月	総社市合唱団「こぶ」と市内小中学校によるジョインコンサート開催	平成26年5月	米沢温泉「塩壺の湯」入場者100万人達成セレモニー
平成25年7月	『茅野市縄文ふるさと大使』に美咲さん(シンガーソングライター)を委嘱	平成26年5月	石巻支援交流市開催
平成25年7月	参議院議員選挙実施	平成26年5月	多留姫文学自然の里まつりにて新キャラクターが「紫音」に決定
平成25年8月	第58回茅野市総合体育大会水泳競技会、第1回スペシャルオリンピック(SO)日本・長野水泳競技会開催	平成26年8月	茅野市平和祈念式、非核平和都市宣言碑除幕式
平成25年8月	小学生が、オリンピックの金メダリストや、Jリーガーの授業が受けられる「夢の教室」が、豊平・湖東・米沢の各小学校で開催	平成26年8月	福井県あわら市と「災害における相互応援に関する協定」「観光プロモーションパートナー協定」を締結
平成25年10月	「茅野市ふるさと祭」にて槻木舞台が、50年ぶりに復活	平成26年8月	長野県知事選挙実施
平成25年10月	長峰中学校竣工	平成26年8月	土偶「仮面の女神」が、市内2つ目の国宝に指定される
平成25年11月	諏訪中央病院第3期増改築工事起工	平成26年9月	信州ブレイブウォリアーズプレシーズンゲーム開催
平成25年11月	市内唯一の映画館「新星劇場」閉館	平成26年10月	岡山県総社市と「特産品等相互販売協力に関する協定」を締結
平成25年12月	尖石温泉縄文の湯入場者200万人達成セレモニー	平成26年10月	茅野市ふるさと祭において「槻木舞台」再現
平成25年12月	茅野高校と東海大付属第三高校が、市民館にて「茅野市高校演劇フェスティバル」を開	平成26年10月	第3次茅野市男女共同参画計画「はつらつプラン21」策定
平成26年1月	ソチ冬季オリンピックに参加する、茅野市出場選手の激励会開催	平成26年11月	第64回長野県図書館大会
平成26年1月	台湾の祐徳国民小学校の児童が北山小学校を訪問し、交流	平成26年12月	ちの地区災害時相互応援活動協定調印
平成26年1月	諏訪地域初の試みとして宮川地区お買物無料送迎バスの運行開始	平成26年12月	漫画の舞台として使われた「聖地」巡礼ツアー開催
平成26年1月	宮川保育園竣工式	平成26年12月	衆議院議員総選挙及び最高裁判所裁判官国民審査実施
平成26年2月	記録的な大雪のため茅野市雪害対策本部を設置	平成26年12月	土偶「仮面の女神」国宝指定記念事業が行われる
平成26年2月	茅野シールが、市内六温泉の回数券購入でポイント付与サービスを開始	平成27年1月	市内4中学校と、台湾高雄市の4中学校が姉妹提携調印式
平成26年2月	第37回全日本ジュニアスピードスケート選手権を茅野市で開催	平成27年2月	茅野市役所内に次世代自動車用急速充電器を設置
平成26年2月	ソチ五輪(出場選手:小平奈緒、酒井裕唯選手)	平成27年2月	茅野ライオンズクラブと市の連携協定締結式
平成26年2月	高齢者福祉センター塩壺の湯(愛称:ゆうゆう館)竣工式	平成27年2月	茅野市縄文ふるさと特別応援団登録証交付式。登録応援団員第1号は「女神 涼」
平成26年3月	重要文化財「土偶」仮面の女神、国宝の答申	平成27年3月	山雅視聴イベント(パワフルビジョン@ベルビア)が茅野駅前ベレックにて開催
平成26年3月	中学生台湾交流事業報告会開催	平成27年3月	市内3番目の民設民営ようち保育園竣工
平成26年3月	茅野消防署に、災害対応特殊救急自動車を配備	平成27年4月	茅野市の公表面積を266.59km ² (平成26年10月1日国土地理院測定方法変更による面積)に変更
平成26年3月	市内の中高生が組織した「茅野市 僕らの未来プロジェクト」が東日本大震災の被災者への義捐金を寄託	平成27年4月	安心した生活を送るために、茅野市生活就労支援センター「まいさぼ茅野市」開設
平成26年3月	東海大学付属第三高等学校が、春の選抜高等学校野球大会に出場	平成27年4月	茅野市と縄文をPRするラッピングバスお披露目
平成26年3月	わかば保育園竣工	平成27年4月	長野県議会議員選挙実施(無投票)
平成26年3月	市景観重要樹木の指定第一号が、湖東地区と北山地区の防風林「風除けの松」に決定	平成27年4月	茅野市長、市議会議員選挙実施
平成26年4月	茅野市発達支援センターを、中央保育園内に設置	平成27年5月	岳麓公園(湖東)がリニューアルオープン
		平成27年5月	総合福祉センターありがとイベント開催(仮称)市民活動センターに建て替え

平成27年6月	地球温暖化を考える日2015開催	平成28年8月	諏訪東京理科大学公立化に関する基本協定書調印式
平成27年7月	樋口尚宏副市長就任	平成28年10月	山田利幸教育長就任
平成27年7月	「茅野市プレミアム商品券」が市内5会場で販売される	平成28年10月	国宝土偶「縄文のビーナス」が「JOMON美土偶グランプリ」初代女王に輝く
平成27年7月	ロングモント市姉妹都市提携25周年記念式典開催	平成28年10月	茅野市ひと・まちプラザ竣工式
平成27年7月	東海大学陸上競技部ランニング教室開催	平成28年11月	滝之湯堰・大河原堰が世界かんがい施設遺産に登録
平成27年7月	「夢膨らむ多彩な小屋」小屋フェスティバル開催	平成28年11月	縄文プロジェクトの取り組みが環境カウンセラー全国連合会の環境大賞を受賞
平成27年8月	茅野市はつらつ事業所認定証交付式で、仕事と家庭の両立や、男女が共に能力を発揮できる職場環境づくりをする市内12社に認定証交付	平成28年12月	滝之湯せぎ・大河原せぎ 世界かんがい施設遺産登録認定
平成27年9月	「茅野市暮らしのガイドブック協働発行に係る協定」を(株)ゼンリンと調印	平成29年1月	地域おこし協力隊・集落支援員 委嘱
平成27年10月	茅野市縄文ふるさと大使8名が参加して、シンポジウム開催	平成29年1月	茅野市縄文ふるさと応援団1000人達成
平成27年10月	第20回国勢調査を実施(人口55,912人、22,301世帯)	平成29年3月	『茅野市縄文ふるさと大使』に藤森民雄さんを委嘱
平成27年11月	ビーナスラインのブランド力強化に向けて、「信州ビーナスライン連携協議会」設立	平成29年3月	(公財)日本財団と防災・減災に関する応援協定
平成27年11月	平成26年の豪雪で結ばれた絆「おむすびコンサート」が金沢地区で開催	平成29年3月	公立諏訪東京理科大学理事長・学長予定者発表
平成27年12月	縄文ホームページと縄文考古館ホームページの公開セレモニー	平成29年3月	天竜川上流河川事務所と大規模土砂災害等に備えた相互協力に関する協定
平成28年2月	「災害時における避難者支援に関する協定」を(株)キッツと提携	平成29年4月	諏訪広域公立大学事務組合 設立式
平成28年2月	北部中学校スケート部、全国中学校(全中)スケート大会にて、15年ぶりに優勝	平成29年6月	北山・湖東・豊平小 テレビ会議試行
平成28年3月	10人目となる『茅野市縄文ふるさと大使』に、小林紀晴さん(写真家)を委嘱	平成29年6月	茅野駅周辺地区バリアフリー基本構造策定協議会委嘱状交付
平成28年3月	アクアランド茅野入場者300万人達成セレモニー	平成29年7月	『茅野市縄文ふるさと大使』に猪熊隆之さんを委嘱
平成28年3月	大規模災害に備えて、災害時応急対策関係協定書の締結式を関係団体と行う	平成29年8月	ソニーのLPWA通信技術を活用したハヶ岳登山者位置情報把握システムの実証実験開始
平成28年3月	全国霊柩自動車協会・長野県トラック協会霊柩部会と「災害時における遺体搬送に関する協定」を締結(諏訪6市町村)	平成29年9月～10月	茅野市・あいおいニッセイ同和損害保険株式会社との包括連携協定書締結式
平成28年3月	平成27年度国勢調査オンライン調査が全国の市で1位となり総務大臣表彰を受賞	平成29年9月～10月	第0回 ハヶ岳JOMONライフフェスティバル開催
平成28年3月	救助犬訓練士協会と「諏訪地域災害時の災害救助犬の出動に関する協定」を締結(諏訪6市町村)	平成29年10月	尖石縄文考古館入館者数80万人突破
平成28年4月	諏訪大社御柱祭「山出し」	平成29年10月	台風21号により市内で甚大な被害
平成28年5月	諏訪大社御柱祭「里曳き」	平成29年11月	『茅野市縄文ふるさと大使』に鷹野和美さんを委嘱
平成28年6月	熊本市へ熊本地震災害対応のため職員を派遣(～8月15日、合計8名)	平成29年11月	『茅野市縄文ふるさと大使』に鷹野和美さんを委嘱
平成28年6月	西茅野土地区画整理事業竣工式	平成29年11月	電脳ひろばBELEC閉館
平成28年7月	ハヶ岳総合博物館モバイルプラネタリウム導入	平成29年11月	公立大学法人公立諏訪東京理科大学の設立認可書交付
平成28年7月	『茅野市縄文ふるさと大使』に大久保淳一さん(がん患者支援団体5years代表)を委嘱	平成30年1月	国際スケートセンター入場者数200万人突破
平成28年7月	長野トヨペット(株)と「災害時等における避難支援に関する協定」を締結	平成30年2月	平昌オリンピックにて小平奈緒選手(南大塩出身)がスピードスケート女子500mで金メダル、1000mで銀メダル、1500mで6位入賞
平成28年7月	ひまわり作業所・ひまわりの里竣工式	平成30年3月	小平奈緒選手凱旋祝賀パレード開催
		平成30年3月	茅野市コワーキングスペース「ワークラボハヶ岳」オープン
		平成30年4月	公立諏訪東京理科大学 開学
		平成30年4月	茅野市中央公民館 オープン

平成30年4月	茅野版DMO「一般社団法人ちの観光まちづくり推進機構」設立	令和2年4月	ベルビア出張所にマイナンバーセンター開設
平成30年4月	こども・家庭総合支援拠点「育ちあいの」設置	令和2年4月	病児・病後児保育施設「おやすみ館」新築移転
平成30年4月	TOYOTA GAZOO Racing Rally Challenge in 八ヶ岳 茅野 開催	令和2年4月	国が新型コロナウイルス感染症の感染拡大により緊急事態宣言を発令
平成30年5月	日本遺産認定「星降る中部高地の縄文世界」	令和2年6月	「前宮水眼広場」「交流センター前宮」の竣工
平成30年7月	姉妹都市岡山県総社市へ職員災害派遣	令和2年10月	第21回国勢調査 (人口56,400人、23,848世帯)
平成30年7月	『茅野市縄文ふるさと大使』に野口健さんを委嘱	令和2年11月	みどりヶ丘保育園改修工事完了
平成30年8月	市制施行60周年記念式典	令和2年12月	「のらぎあ」の実証運行を開始
平成30年9月	台風24号被害	令和2年12月	車山山頂にテラスが完成
平成30年10月	パリで開催された「ジャポニスム2018 縄文ー日本における美の誕生」展に国宝2体が出	令和3年2月	茅野市運動公園総合体育館床改修工事竣工
平成30年11月	タイムカプセル収蔵式	令和3年3月	「神長官守矢邸跡」を市史跡に指定
平成30年11月	NAO ice OVAL 看板お披露目式	令和3年4月	茅野市ICT教育サポートセンターがオープン
平成30年12月	茅野市民館 地域創造大賞(総務大臣賞)受賞	令和3年4月	新型コロナウイルスワクチンのモデル接種が開始
平成31年1月	「茅野市と茅野市内郵便局との地域連携に関する協定」の締結	令和3年6月	高部区公民館竣工
平成31年3月	中部電力(株)電力ネットワークカンパニー諏訪営業所との「災害時における電力供給等の相互連携・協力に関する協定」の締結	令和3年7月	小江川ポンプゲート完成
平成31年3月	甲信縄文フェスティバルを茅野市民館を会場に開催	令和3年9月	令和3年9月茅野市土石流災害
平成31年4月	茅野市公式ホームページをリニューアル	令和3年10月	諏訪南リサイクルセンター オープン
平成31年4月	独立行政法人都市再生機構と「茅野駅周辺まちづくりの推進に向けた協定」を締結	令和3年10月	第一生命保険株式会社との包括連携協定締結
平成31年4月	長野県議会議員選挙実施	令和3年10月	大塚製薬株式会社との包括連携協定締結
平成31年4月	茅野市長選挙(無投票)	令和3年12月	富士見町、原村と「八ヶ岳西麓の豊かな自然環境と共生する未来に向けた共同宣言」
平成31年4月	茅野市議会議員選挙	令和3年12月	令和2年国勢調査オンライン回答の推進に係る総務大臣表彰受賞
令和元年5月	今井敦市長 初登庁	令和4年3月	東急不動産株式会社、東急リゾーツ&ステイ株式会社、一般社団法人諏訪広域脱炭素イノベーション協会との包括連携協定締結
令和元年7月	上川橋架け替え工事竣工	令和4年3月	公益社団法人茅野広域シルバー人材センターと市内の空家等の適正な管理を推進するための協定締結
令和元年7月	柿澤圭一副市長就任	令和4年4月	諏訪大社御柱祭「山出し」
令和元年10月	台風19号被害	令和4年4月	国家戦略特区「デジタル田園健康特区」指定
令和元年11月	宮川第二保育園、中大塩保育園大規模改修完成お披露目会	令和4年5月	諏訪大社御柱祭「里曳き」
令和元年12月	ビーナスラインが日本風景街道に登録	令和4年6月	尖石縄文考古館入館者100万人
令和元年12月	『茅野市縄文ふるさと大使』に河村 洋さんを委嘱	令和4年7月	株式会社ダイナムと災害時の施設提供・避難者支援に関する協定締結
令和元年12月	『茅野市縄文ふるさと大使』に五味謙二さんを委嘱	令和4年7月	株式会社キッツ、学校法人先端教育機構事業構想大学院大学と包括連携協定締結
令和2年1月	金鶏の湯入場者200万人	令和4年8月	AI乗合オンデマンド交通「のらぎあ」運行開始
令和2年2月	JAF観光協定調印式		
令和2年2月	耐塩素生物除去装置実証実験通水式		

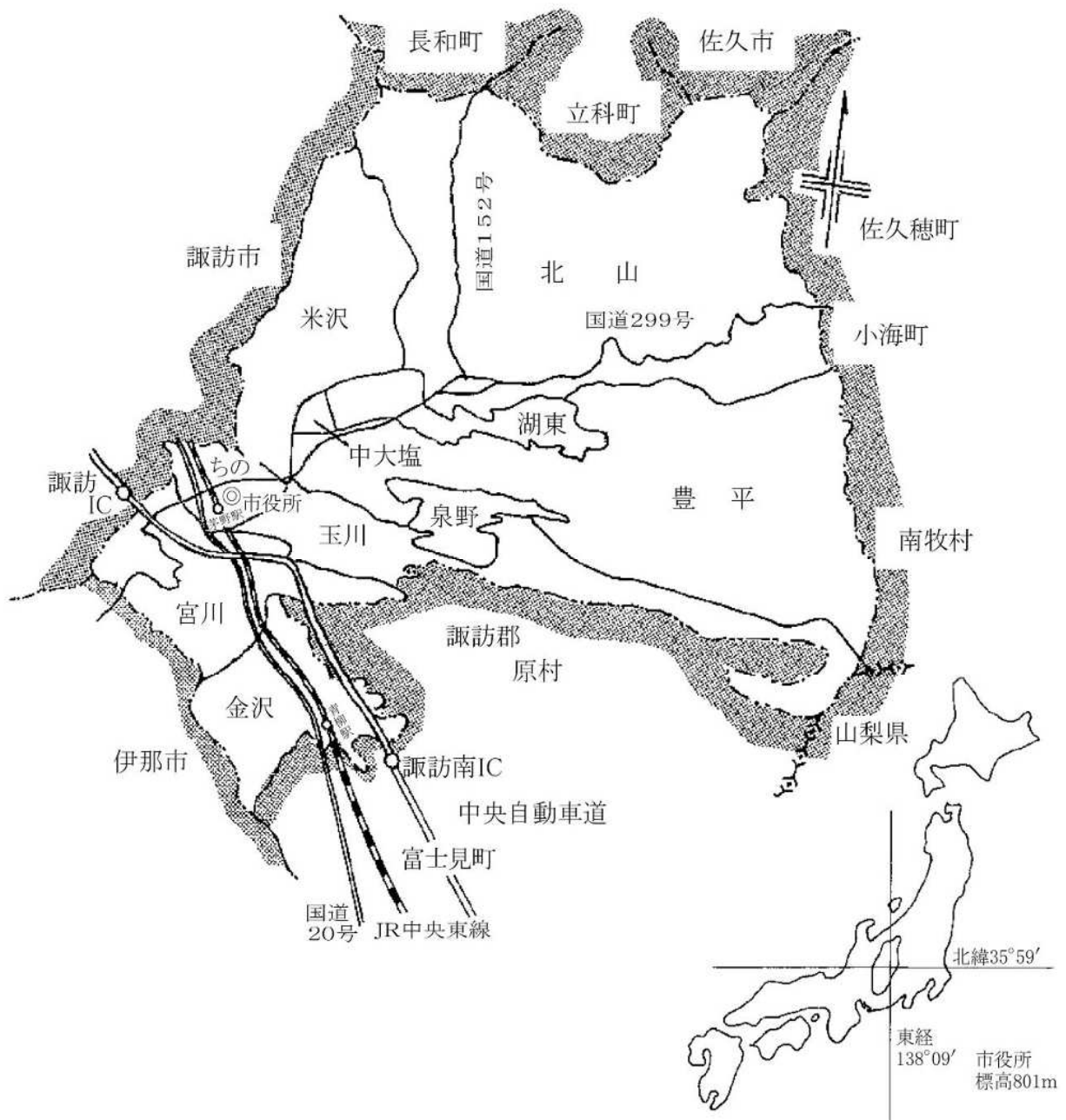
地勢・位置・自然

★地 勢

茅野市は、長野県の中部のやや東よりに位置する諏訪盆地の中央にあり、東は八ヶ岳連峰を境として南佐久郡・佐久市に接し、北は大河原峠、蓼科山、大門峠等により北佐久郡・小県郡に接し、西は諏訪市に、南は富士見町・原村に、西南部は杖突峠等によって伊那市に接している。

八ヶ岳火山列は、富士山に次ぐ広大な裾野をもち、茅野市は、西側北半分を占める。諏訪盆地平坦部の南部、標高770mから1,200mにわたるゆるやかな裾野には多くの集落、耕地が展開し市民生活、産業、文化等の基盤となっている。

中央本線、国道20号線及び中央自動車道が市の西南部を走り、茅野駅を中心に市街が展開し、駅から放射状に延びる道路は、市の動脈として産業、文化の発展に多大な貢献をなしている。



★市域の変遷

年月日	状況	合併または編入した地域	編入または合併した面積	編入または合併後の面積
S30.02.01		茅野町誕生(ちの町、宮川村、米沢村、豊平村、玉川村、泉野村、金沢村、湖東村、北山村の1町8ヵ村合併)	264.33km ²	264.33km ²
S31.07.01		立科村と境界変更(白樺湖の一部)	1.018km ²	
S33.07.01		諏訪市との境界変更(新井)	0.00586km ²	
S33.08.01		市制施行		265.90km ²
S35.10.01		国土地理院調査変更による	0.02km ²	265.92km ²
S38.06.01		原村との境界変更(判の木)	△ 0.000089km ²	265.92km ²
S40.10.01		国土地理院調査変更による		265.67km ²
S45.04.01		原村との境界変更(農場、穴山、御狩野)	0.15636km ²	265.83km ²
S52.09.01		諏訪市、原村との境界変更(上原、穴山、向ヶ丘)	0.05km ²	265.88km ²
S58.02.28		原村との境界変更(菖蒲沢)(同面積交換)		
S58.03.28		原村との境界変更(穴山)	△ 0.000319km ²	265.88km ²
S58.09.01		原村との境界変更(小早川)(同面積交換)		
H04.05.01		諏訪市との境界変更(中沖)(同面積交換)		
H04.08.30		原村との境界変更(弓振)(同面積交換)		
H06.12.01		原村との境界変更(丸山)(同面積交換)		
H15.04.01		原村との境界変更(木舟)(同面積交換)		
H15.12.01		原村との境界変更(穴山)(同面積交換)		
H21.07.01		諏訪市との境界変更(高部)(同面積交換)		
H27.04.01		国土地理院測定方法変更による面積に変更	0.71km ²	266.59km ²

資料:総務課

★市役所の位置

所在地	長野県茅野市塚原二丁目6番1号		
東 経	北 緯	標 高	
138° 09' 32"	35° 59' 44"	801.6m	

資料:所在地)住居表示、東経・北緯・標高)国土地理院、世界測地系等による表示

★茅野市の面積

東 西	南 北	周 囲	面 積
23.55 km	20.55 km	96.0 km	266.59 km ²

資料:国土地理院

★姉妹都市

国 県 名 (地 域 名)	市 町 村 名	締 結 年 月 日
千 葉 県	旭 市	昭 和 49 年 12 月 3 日
岡 山 県	総 社 市	昭 和 59 年 1 月 26 日
神 奈 川 県	伊 勢 原 市	昭 和 61 年 1 月 21 日
アメリカ合衆国(コロラド州)	ロングモント市	平 成 2 年 5 月 25 日

★主な山・川・湖沼

山 岳	名 称	標 高	名 称	標 高	名 称	標 高
	赤 岳	2,899.4m	車 山	1,924.7m	永明寺山	1,119.6m
	蓼 科 山	2,530.7m	金 沢 峠	1,315.0m	大 泉 山	1,115.4m
	横岳(北八ヶ岳)	2,480.0m	杖 突 峠	1,245.8m	小 泉 山	1,070.0m
	最高地 2,899.4m(赤岳山頂) ・ 最低地 762.7m(宮川中沖)					

河 川 (一級河川)	名 称	延 長	名 称	延 長
	上 川	36,784m	音 無 川	10,355m
	柳 川	17,400m	角 名 川	6,500m
	滝ノ湯川	11,118m	弓 振 川	5,800m
	宮 川	10,600m		

湖 沼	名 称	面 積 (満 水)	水 深 (最 大)
	白 樺 湖	35.0ha	9.1m
	蓼 科 湖	8.5ha	7.0m
	鏡 湖	1.8ha	...

資料:山岳)国土地理院、河川)諏訪建設事務所・建設課、湖沼)農林課

★土地の地目別面積

(各年1月1日現在、単位:km²)

年 \ 区分	総数	田	畑	宅地	山林	原野	その他
平成24年	265.88	18.18	11.95	15.09	69.35	80.56	70.75
25	265.88	18.14	11.93	15.19	69.35	80.54	70.73
26	265.88	18.09	11.88	15.22	69.34	80.51	70.84
27	265.88	18.02	11.82	15.29	69.33	80.45	70.97
28	266.59	17.95	11.73	15.36	69.32	79.92	72.31
29	266.59	17.87	11.56	15.45	69.45	79.98	72.28
30	266.59	17.78	11.26	15.52	69.70	79.97	72.36
令和元年	266.59	17.68	10.70	15.64	70.21	79.86	72.50
2	266.59	17.64	10.61	15.76	69.71	79.60	73.27
3	266.59	17.58	10.56	15.85	69.72	79.57	73.31

資料:税務課

★気象概要(年間)

年	項目	気温(単位:℃)			総降水量(mm)	最深積雪(cm)	日照時間(h)	日照率(%)	階級別日数		現象日数		
		平均	最高(極値)	最低(極値)					降水		雪日数	降雪	
									≥1.0	≥30.0		初日	終日
昭和60年	(1985)	10.9	33.2	-18.0	1,409.0	18	2,252.3	51	109	13	38	12/16	03/31
平成2年	(1990)	11.8	33.7	-12.0	1,182.5	42	2,155.8	49	108	9	33	11/19	04/06
7	(1995)	10.8	35.5	-10.8	1,108.5	17	2,198.7	50	89	7	29	12/05	03/28
12	(2000)	11.4	34.8	-12.2	1,252.5	12	2,130.3	48	107	8	43	12/07	04/16
17	(2005)	11.2	32.9	-12.3	826.0	21	2,192.0	49	94	6	52	12/06	04/04
22	(2010)	11.8	33.7	-10.3	1,504.0	11	2,055.1	46	119	12	56	11/17	04/17
27	(2015)	11.9	33.9	-11.2	1,306.5	21	2,166.7	49	109	9	69	11/14	04/13
2年	(2020)	12.2	35.0	-9.1	1,516.0	11	2,200.2	50	108	21	37	12/04	04/24
3年	(2021)	12.0	33.9	-8.4	1,504.5	5	2,191.0	49	102	14	27	12/05	04/18

※上記記録は、平成9年2月まで諏訪測候所、それ以降は、諏訪特別地域気象観測所(機械による自動観測)の観測値。

解説

- ① 階級別日数:日降水量1.0mm以上 日降水量30.0mm以上
- ② 雪日数:降雪を観察した日数(寒候年(※))
- ③ 降雪の初日・終日(寒候年(※))
- ④ 最深積雪:積雪の深さの最大値(寒候年(※))

※:寒候年とは、前年8月1日から当年7月31日までの期間のことです。

例えば、令和3年(2021年)寒候年は令和2年(2020年)8月1日から令和3年(2021年)7月31日までの期間を示します。

資料:長野地方気象台

★気象概要(月ごと)

(令和3年)

月	気温(℃)			日照			降水量(mm)			雪(cm)				
	平均	最高(極値)	最低(極値)	時間(h)	率(%)	不照日数	月合計	最大		雪日数	最深積雪		最大降雪量	
								1時間	1日		値	日付	日合計	日付
1月	-0.3	11.1	-8.4	163.7	53	4	45.5	2.5	16.0	14	5	12日	5	12日
2月	2.1	17.7	-7.9	204.7	68	1	35.0	5.0	20.0	6	2	17日	2	17日
3月	7.0)	22.3	-2.8	199.4)	54)	2	84.5	9.5	29.5	1	-	-	-	-
4月	9.9	22.6	-1.9	240.3	61	2	85.0	6.0	35.5	1	-	-	-	-
5月	15.6	26.1	1.9	164.7	38	3	150.5	9.5	55.0	0	-	-	-	-
6月	19.5	28.8	10.5	163.9	38	2	114.0	13.5	30.5	0	-	-	-	-
7月	23.2	33.3	17.5	166.8	38	6	215.0	26.0	59.5	0	-	-	-	-
8月	23.7	33.9	18.0	163.8	39	4	373.5	32.5	149.5	0)	-	-	-	-
9月	19.5	27.7	11.8	153.1	41	5	220.5	18.0	57.0	0	-	-	-	-
10月	14.1	27.4	1.3	191.8	55	3	69.5	14.5	28.5	0	-	-	-	-
11月	7.4	17.5	-4.3	192.0)	62)	2	41.5	7.5	30.0	2	-	-	-	-
12月	2.4	12.6	-7.2	186.8	62	1	70.0	10.5	32.0	8	-	-	-	-

※上記記録は、諏訪特別地域気象観測所(機械による観測)の観測値。

解説

①)は、統計を行う対象資料が許容範囲で欠けていますが、上位の統計を用いる際は一部の例外を除いて正常値(資料が欠けていない)と同等に扱います(準正常値)。

必要な資料数は、要素または現象、統計方法により若干異なりますが、全体数の80%を基準とします。

②雪日数は、強度に関係なく、雪・しゅう雪・ふぶき・みぞれ・霧雪・細氷のうち1つ以上の大気現象を観測した日数。ただし、凍雨・雪あられ・氷あられ・ひょうは含めない。

資料:長野地方気象台

★地価公示価格(国・県標準価格)

1 国の標準地

令和3年1月1日基準日

基準地番号	状況	所在及び地番 住居表示	価格 (円/㎡)	地積 (㎡)	形状	利用区分 構造	周辺の土地の 利用現況	前面道路の 状況	整備状況	交通施設 距離	法令の制限 (建ぺい率・容積 率%)
茅野 -1	茅野市ちの字糸左エ門河原 1-2938番	39,200	258	1:1	住宅 W 2	中規模一般住宅のほか共同住宅も多い住宅地域	北東5.5m 市道	水道、下水	茅野 400m	(都) 1住居 (60%・200%)	
茅野 -2	塚原2丁目3951番1 1-塚原2-11-37J	44,700	230	1:2	住宅 W 2	中規模一般住宅の多い既存住宅地域	西4.3m市道、 南側道	〃	茅野 400m	(都) 1住居 (60%・200%)	
茅野 5-1	塚原2丁目4107番1外 1-塚原2-5-5J	53,000	257	台形 1:1.2	店舗兼住宅 S 3	店舗、官庁、一般住宅等が混在する商業地域	北西16m県道、 東側道	〃	茅野 520m	(都) 商業 (80%・400%)	
茅野 5-2	本町西4789番2外 1-本町西15-45J	49,600	342	台形 2:1	店舗兼住宅 S 3	事務所、店舗等が建ち並ぶ幹線沿いの商業地域	南東16m 国道	〃	茅野 1.4km	(都) 近商 (80%・200%)	
茅野 5-3	ちの字本田2672番2	53,400	200	1:1	店舗兼住宅 W 2	低層の店舗及び店舗兼住宅が多い路線商業地域	北東14m 市道	〃	茅野 950m	(都) 準工 (60%・200%)	

※-1、-2…住宅地、5-1、5-2…商業地、5-3…準工業地、W…木造、S…鉄筋造

資料:国土交通省地価公示

2 県の標準地(宅地)

令和3年7月1日基準日

基準地番号	状況	所在及び地番 住居表示	価格 (円/㎡)	地積 (㎡)	形状	利用区分 構造	周辺の土地の 利用現況	前面道路の 状況	整備状況	交通施設 距離	法令の制限
茅野(県) -1	茅野市北山字南山栗平ヨリ 三室大萱迄4035番616	4,650	1,067	台形 1.2:1	別荘 W 1	戸建別荘、保養所等が建ち並ぶ別荘地域	東4.3m未舗装 市道	水道	茅野駅 17.0km	(都) その他 (30%・50%) 国定公(第2種)	
茅野(県) -2	中大塩8番26	21,300	302	1.2:1	住宅 LS 2	中規模の一般住宅が建ち並ぶ区画整然とした住宅地域	南東4.4m 市道	ガス、水道、 下水	茅野駅 5.0km	(都) 1低専 (50%・80%)	
茅野(県) -3	宮川字ずみの木4926番88	28,700	331	台形 1:2	住宅 LS 2	中規模一般住宅が多い高台の閑静な住宅地域	北東6.2m 市道	水道、下水	茅野駅 1.5km	(都) 1住居 (60%・200%)	
茅野(県) -4	玉川1296番1	24,200	161	1:1.5	住宅 W 2	一般住宅及び農家住宅が混在する住宅地域	南4m市道 東側道	〃	茅野駅 2.7km	(都) その他 (60%・200%)	
茅野(県) -5	宮川字向ヶ丘7459番53	14,900	331	1:1	住宅 W 2	中規模一般住宅が建ち並ぶ高台の閑静な分譲住宅地域	南西4.1m 市道	ガス、水道、 下水	茅野駅 3.5km	(都) 1低専 (50%・80%)	
茅野(県) 5-1	ちの字原地下7012番外1筆	57,500	174	1:1.5	店舗兼住宅 W 3	小売店舗、事務所が建ち並ぶ商業地域	北東12m 市道	〃	茅野駅 130m	(都) 商業 (80%・400%)	
茅野(県) 9-1	宮川字下馬古川150番1外1 筆	25,500	834	不整形 1:1.5	工場	工場、一般住宅が建ち並ぶほか農地も見られる地域	北西7.5m 市道	水道、下水	茅野駅 2.2km	(都) 準工 (60%・200%)	

※-1～-5…住宅地、5-1…商業地、9-1…準工業地、W…木造、LS…軽量鉄骨造

資料:都道府県地価調査

人 口

★人口と世帯の推移

区分 年	西 曆 年	世帯数 戸	人 口			女性100人 につき男性 人	人口密度 1km ² 当 人	一世帯当 人員 人	備 考
			総 数 人	男 性 人	女 性 人				
大正9年	1920	6,449	31,191	15,104	16,087	93.9	118.0	4.8	第1回国勢調査
14	1925	6,652	32,337	15,669	16,668	94.0	122.3	4.9	第2回国勢調査
昭和 5年	1930	6,785	32,821	15,964	16,857	94.7	124.2	4.8	第3回国勢調査
10	1935	6,826	32,626	15,932	16,694	95.4	123.4	4.8	第4回国勢調査
15	1940	6,681	32,326	15,624	16,702	93.5	122.3	4.8	第5回国勢調査
22	1947	7,934	39,231	18,765	20,466	91.7	148.4	4.9	第6回国勢調査
25	1950	7,863	38,260	18,493	19,767	93.6	144.7	4.9	第7回国勢調査
30	1955	7,808	36,007	17,252	18,755	92.0	136.2	4.6	第8回国勢調査
33	1958	7,816	35,616	16,942	18,674	90.7	133.9	4.6	昭和33年8月1日 市制施行
35	1960	8,054	35,220	16,871	18,349	91.9	132.4	4.4	第9回国勢調査
40	1965	8,546	35,015	16,736	18,279	91.6	131.8	4.1	第10回国勢調査
45	1970	9,392	36,200	17,187	19,013	90.4	136.2	3.9	第11回国勢調査
50	1975	10,699	39,717	19,085	20,632	92.5	149.4	3.7	第12回国勢調査
55	1980	12,346	43,942	21,342	22,600	94.4	165.3	3.6	第13回国勢調査
60	1985	13,764	47,273	23,171	24,102	96.1	177.8	3.4	第14回国勢調査
平成 2年	1990	15,334	50,064	24,572	25,492	96.4	188.3	3.3	第15回国勢調査
7	1995	17,345	52,807	26,024	26,783	97.2	198.6	3.0	第16回国勢調査
12	2000	19,464	54,841	27,365	27,476	99.6	206.3	2.8	第17回国勢調査
17	2005	21,529	57,099	28,634	28,465	100.6	214.8	2.7	第18回国勢調査
20	2008	22,408	57,406	28,729	28,677	100.2	215.9	2.6	市総人口のピーク
22	2010	21,687	56,391	28,067	28,324	99.1	212.1	2.6	第19回国勢調査
27	2015	22,301	55,912	27,811	28,101	99.0	209.7	2.5	第20回国勢調査
令和元年	2019	23,388	55,531	27,764	27,767	100.0	208.3	2.4	
2	2020	23,848	56,400	28,241	28,159	100.3	211.6	2.4	第21回国勢調査
3	2021	24,119	56,143	28,121	28,022	100.4	209.3	2.4	

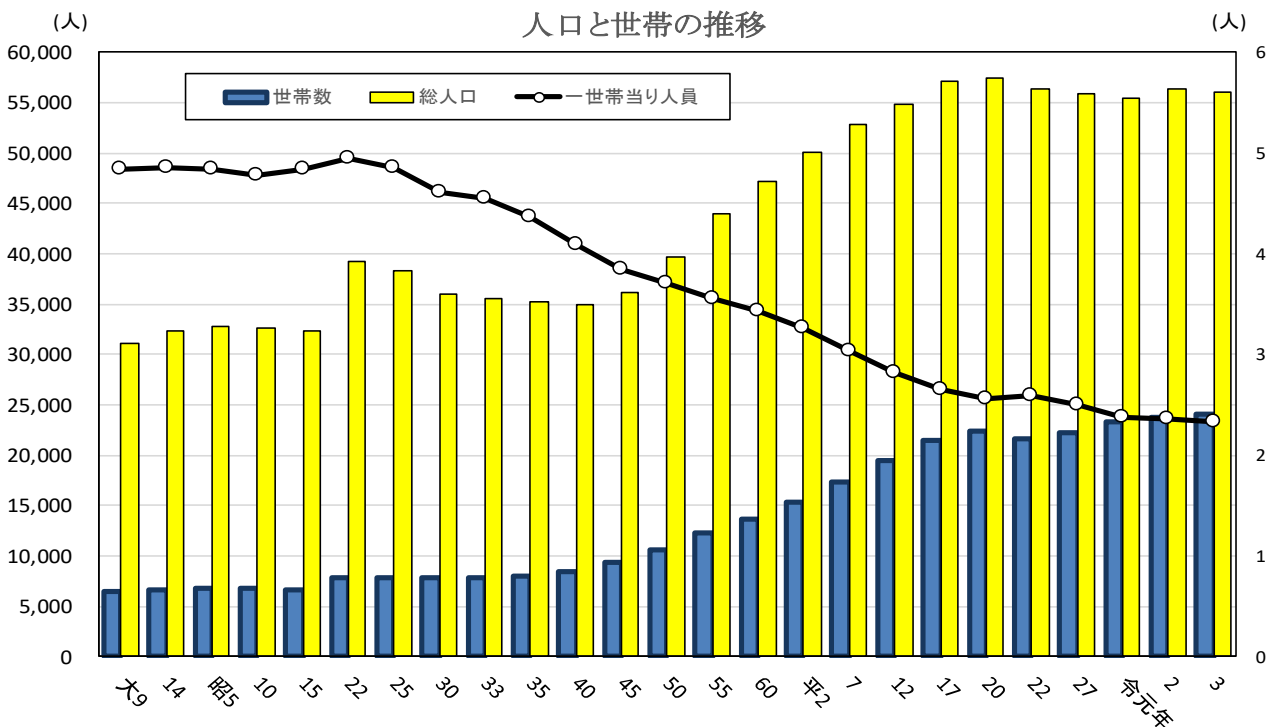
※国勢調査年の人口及び世帯数は、調査時の市域による国勢調査結果(各年10月1日現在)、補正等を行っていない。

※国勢調査年以外の年次は、国勢調査結果を基礎として、これにその後の1年間の出生・死亡・市外間との転出入人口を加減して得た推計人口(各年10月1日現在)。

※市制施行(昭和33年8月1日)年は、10月1日現在を記載。

※市総人口のピークは11月1日現在。

資料: 国勢調査、毎月人口異動調査



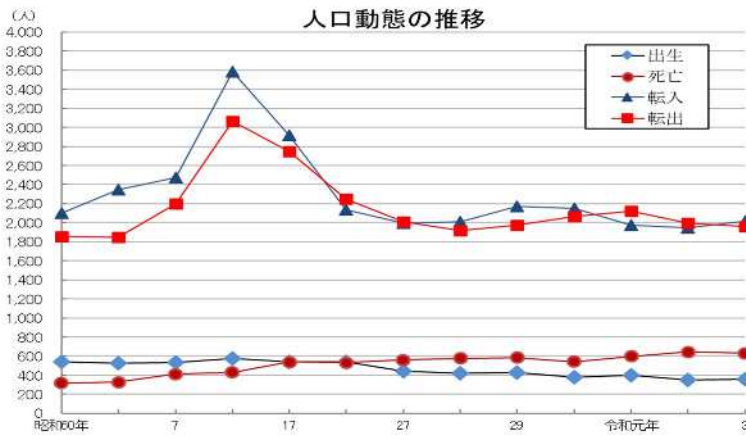
★人口動態の推移

(年間)

状況 年	自然増減			社会増減			その他の増減 人	増減 人口計 人	婚姻数 組	離婚数 組
	出生 人	死亡 人	増減 人	転入 人	転出 人	増減 人				
昭和60年	543	317	226	2,100	1,855	245	△ 3	468	319	58
平成2年	529	326	203	2,346	1,848	498	△ 4	697	275	61
7	533	413	120	2,473	2,202	271	11	402	317	80
12	575	429	146	3,587	3,067	520	23	689	386	107
17	543	539	4	2,919	2,749	170	19	193	538	118
22	537	532	5	2,138	2,246	△ 108	11	△ 92	368	108
27	443	559	△ 116	1,993	2,006	△ 13	△ 42	△ 171	307	111
28	422	576	△ 154	2,011	1,921	90	△ 18	△ 82	339	113
29	424	584	△ 160	2,169	1,973	196	△ 27	9	338	83
30	375	540	△ 165	2,150	2,063	87	△ 15	△ 93	323	76
令和元年	399	597	△ 198	1,975	2,125	△ 150	7	△ 341	249	91
2	353	644	△ 291	1,944	1,997	△ 53	△ 4	△ 348	195	93
3	354	628	△ 274	2,013	1,957	56	△ 3	△ 221	220	81

※令和元年から婚姻数、離婚数は届出数。

資料：毎月人口異動調査、住民記録処理に基づく人口動態報告、市民課



★地域別転入・転出人口の推移

(前年1月1日～翌年1月1日の年中の数値、単位：人)

年	転入人口											
	総数	県内	諷訪地方		その他	県外	東京	神奈川	山梨	愛知	国外	その他
			諷訪地方	その他								
昭和60年	2,100	1,101	684	417	999	323	138	39	5	13	481	
平成2年	2,346	1,135	678	457	1,211	372	165	54	58	55	507	
7	2,473	1,313	821	492	1,160	295	163	62	46	65	529	
12	3,587	1,680	1,006	674	1,907	299	186	84	102	393	843	
17	2,919	1,345	759	586	1,574	223	134	79	72	352	714	
22	2,138	1,118	626	492	1,020	193	111	51	69	176	420	
23	2,162	1,058	655	403	1,104	204	154	38	38	144	526	
24	2,135	1,137	668	469	998	235	110	41	57	145	410	
25	1,963	1,061	608	453	902	181	103	41	78	159	340	
26	2,080	996	587	409	1,084	216	103	48	97	168	452	
27	1,993	1,018	560	458	975	171	110	53	49	143	449	
28	2,011	989	526	463	1,022	192	107	60	50	173	440	
29	2,169	1,009	489	520	1,160	198	116	58	77	226	485	
30	2,150	983	515	468	1,167	195	120	77	71	206	498	
令和元年	1,975	874	485	389	1,101	177	117	47	83	216	461	
2	1,944	899	468	431	1,045	212	105	67	68	117	476	
3	2,013	889	426	463	1,124	241	116	58	79	71	559	

年	転出人口											
	総数	県内	諷訪地方		その他	県外	東京	神奈川	山梨	愛知	国外	その他
			諷訪地方	その他								
昭和60年	1,855	970	574	396	885	257	123	53	47	12	393	
平成2年	1,848	842	383	459	1,006	303	151	58	49	24	421	
7	2,027	1,109	636	473	1,093	261	127	68	50	50	537	
12	3,067	1,446	748	698	1,621	305	146	96	88	299	687	
17	2,749	1,231	693	538	1,518	270	188	65	79	371	545	
22	2,246	1,073	566	507	1,173	234	130	54	48	249	458	
23	2,339	1,204	637	567	1,135	207	117	47	73	219	472	
24	2,167	1,101	581	520	1,066	238	107	55	53	159	454	
25	2,209	1,055	584	471	1,154	239	144	77	59	115	520	
26	1,977	1,034	495	539	943	209	143	43	46	113	389	
27	2,006	1,030	525	505	976	204	121	60	71	114	406	
28	1,921	952	505	447	969	235	91	63	79	117	384	
29	1,973	994	496	498	979	198	112	53	53	156	407	
30	2,063	950	490	460	1,113	254	139	55	69	148	448	
令和元年	2,125	1,025	459	566	1,100	226	134	67	57	174	442	
2	1,997	999	489	510	998	203	123	77	61	78	456	
3	1,957	896	439	457	1,061	256	128	66	63	98	450	

資料：毎月人口異動調査

茅野市 地区別、区・自治会別人口及び世帯数

令和4年4月1日現在
企画部企画課企画係

地区	区・自治会	世帯数	人口計	男	女	地区	区・自治会	世帯数	人口計	男	女	
ちの	上原	1,633	3,168	1,666	1,502	泉野	大目影	64	160	78	82	
	横内	697	1,529	811	718		下槻木	124	340	170	170	
	茅野町	259	620	307	313		上槻木	107	291	137	154	
	仲町	465	1,008	518	490		小屋場	62	153	75	78	
	塚原	929	2,078	1,016	1,062		中道	227	554	254	300	
	本町	1,019	2,168	1,156	1,012		南蓼科台	142	223	110	113	
	城山	229	544	277	267		若葉台	98	230	119	111	
	計	5,231	11,115	5,751	5,364		計	824	1,951	943	1,008	
宮川	高部	124	290	135	155	金沢	大沢	79	219	115	104	
	新井	135	307	143	164		青柳	60	134	70	64	
	安国寺	324	768	390	378		御狩野	127	297	145	152	
	中河原	330	659	342	317		金沢上	97	266	126	140	
	茅野	926	2,097	976	1,121		金沢下	150	556	291	265	
	西茅野	361	938	472	466		大池	67	163	74	89	
	坂室	155	431	197	234		木舟	91	290	148	142	
	両久保	748	1,905	908	997		金沢台	38	90	44	46	
	田沢	129	353	167	186		新金沢	60	137	70	67	
	丸山	159	433	227	206		旭ヶ丘	53	140	72	68	
	ひばりヶ丘	212	520	219	301		サン・コーポラス旭ヶ丘	47	114	57	57	
	みどりヶ丘	153	314	157	157		計	869	2,406	1,212	1,194	
	西山	185	494	252	242		湖東	上菅沢	154	339	169	170
	向ヶ丘	111	272	137	135			中村	291	796	385	411
長峰	418	1,059	510	549	山口	66		154	72	82		
雇用促進住宅	3	3	3	0	松原	14		23	11	12		
東向ヶ丘	223	562	269	293	花蒔	95		241	124	117		
墨筋内	7	8	3	5	堀	109		281	146	135		
中沖	12	24	11	13	新井	126		315	160	155		
赤田	27	34	22	12	金山	43		124	60	64		
堤久保	39	72	40	32	須栗平	84		204	103	101		
計	4,781	11,543	5,580	5,963	笹原	108		254	118	136		
米沢	埴原田	311	647	341	306	白井出		69	145	75	70	
	鋳物師屋	118	290	137	153	東平		37	86	41	45	
	北大塩	463	1,186	573	613	計		1,196	2,962	1,464	1,498	
	塩沢	166	440	205	235	柏原		131	297	151	146	
	米沢台	143	327	155	172	湯川	220	530	267	263		
計	1,201	2,890	1,411	1,479	北山	芹ヶ沢	318	774	357	417		
豊平	南大塩	790	1,539	809		730	糸萱	85	213	95	118	
	下菅沢	87	175	91		84	鉄山	3	8	5	3	
	福沢	425	733	441		292	白樺湖	114	192	109	83	
	下古田	196	418	232		186	蓼科	441	663	353	310	
	上古田	97	253	131		122	緑の村	45	67	36	31	
	御作田	40	114	58		56	車山	88	160	92	68	
	塩之目	311	751	373		378	蓼科中央高原	281	536	259	277	
	上場沢	95	261	125		136	計	1,726	3,440	1,724	1,716	
	広見	283	566	283		283	中大塩	中大塩1区	326	799	390	409
	奥蓼科	29	51	28	23	中大塩2区		220	522	254	268	
山寺団地	34	101	50	51	中大塩3区	417		890	419	471		
グリーンヒルズ	125	297	153	144	中大塩4区	272		560	284	276		
計	2,512	5,259	2,774	2,485	計	1,235		2,771	1,347	1,424		
玉川	山田	172	460	233	227	茅野市総計		24,107	55,811	27,903	27,908	
	中沢	193	462	232	230	地区別(再掲)						
	田道	101	281	140	141	ちの地区計	5,231	11,115	5,751	5,364		
	栗沢	357	1,005	541	464	宮川地区計	4,781	11,543	5,580	5,963		
	神之原	1,459	3,534	1,706	1,828	米沢地区計	1,201	2,890	1,411	1,479		
	北久保	73	168	84	84	豊平地区計	2,512	5,259	2,774	2,485		
	上北久保	76	250	124	126	玉川地区計	4,532	11,474	5,697	5,777		
	子之神	191	484	247	237	泉野地区計	824	1,951	943	1,008		
	菊沢	232	671	319	352	金沢地区計	869	2,406	1,212	1,194		
	穴山	181	477	225	252	湖東地区計	1,196	2,962	1,464	1,498		
	農場	34	71	40	31	北山地区計	1,726	3,440	1,724	1,716		
	小泉	428	988	489	499	中大塩地区計	1,235	2,771	1,347	1,424		
	南小泉	187	544	265	279	面積 266.59km ² 人口密度 209.4 人/km ²						
	小堂見	641	1,635	820	815	※ 令和2年国勢調査に基づく推計結果。(茅野市独自集計)						
	緑	151	351	180	171							
	美濃戸	56	93	52	41							
	計	4,532	11,474	5,697	5,777							

★年齢別人口(各歳・5歳階級)

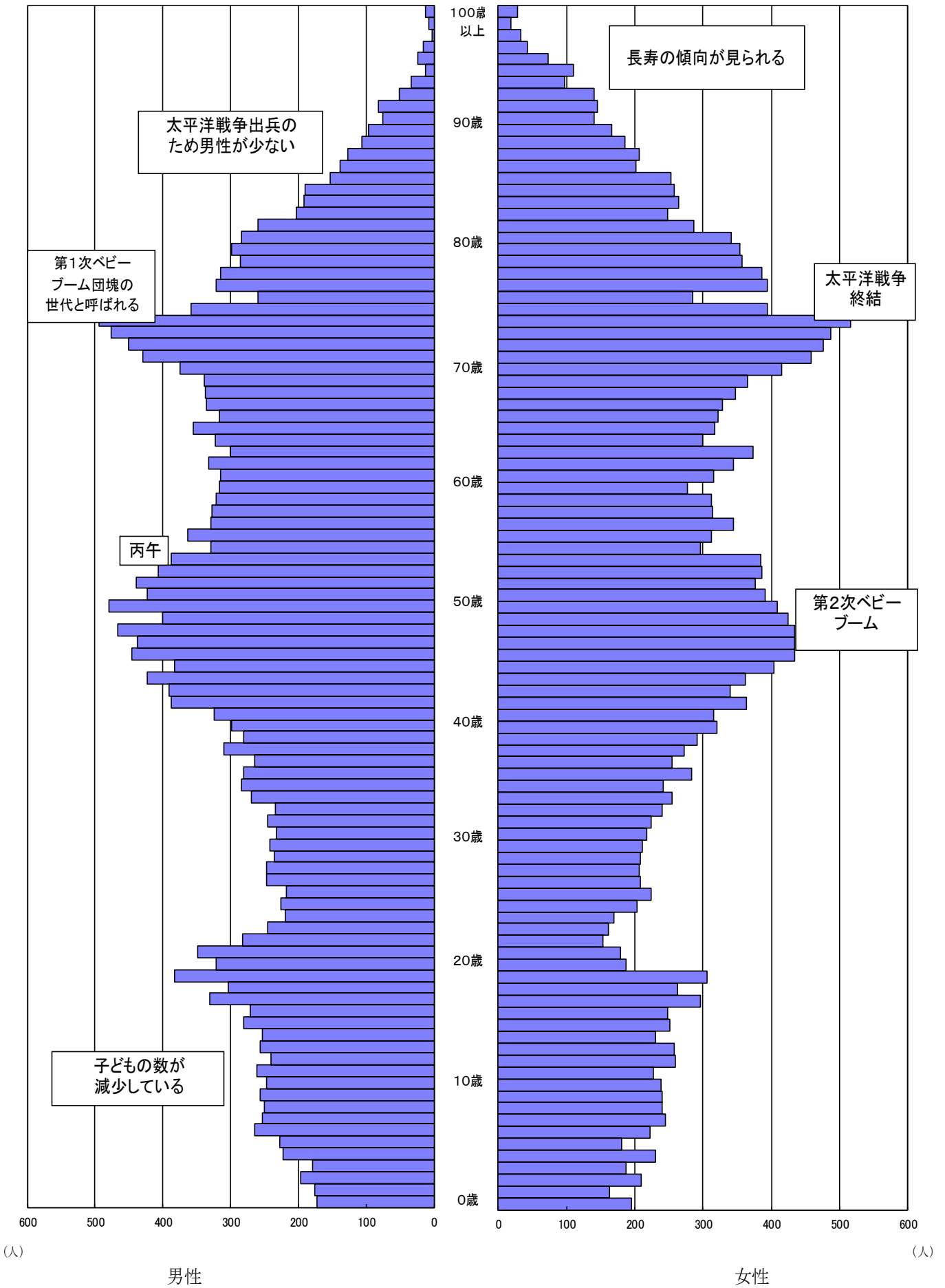
(令和4年4月1日現在)

年齢	総数	男	女	年齢	総数	男	女
総計	55,811	27,903	27,908				
0歳	368	172	196	50歳	888	480	408
1歳	339	175	164	51歳	814	423	391
2歳	407	197	210	52歳	816	439	377
3歳	365	178	187	53歳	793	406	387
4歳	453	222	231	54歳	773	388	385
0～4歳	1,932	944	988	50～54歳	4,084	2,136	1,948
5歳	408	227	181	55歳	626	329	297
6歳	488	265	223	56歳	676	363	313
7歳	498	253	245	57歳	674	329	345
8歳	490	250	240	58歳	641	327	314
9歳	496	256	240	59歳	634	321	313
5～9歳	2,380	1,251	1,129	55歳～59歳	3,251	1,669	1,582
10歳	485	246	239	60歳	594	316	278
11歳	489	262	227	61歳	630	315	315
12歳	501	241	260	62歳	677	333	344
13歳	515	257	258	63歳	674	300	374
14歳	484	253	231	64歳	622	322	300
10～14歳	2,474	1,259	1,215	60～64歳	3,197	1,586	1,611
15歳	532	281	251	65歳	672	355	317
16歳	520	271	249	66歳	638	316	322
17歳	628	331	297	67歳	665	336	329
18歳	565	303	262	68歳	685	337	348
19歳	688	382	306	69歳	705	339	366
15～19歳	2,933	1,568	1,365	65～69歳	3,365	1,683	1,682
20歳	508	321	187	70歳	790	374	416
21歳	527	348	179	71歳	889	430	459
22歳	436	283	153	72歳	927	450	477
23歳	407	245	162	73歳	963	476	487
24歳	388	219	169	74歳	1,010	494	516
20～24歳	2,266	1,416	850	70～74歳	4,579	2,224	2,355
25歳	429	226	203	75歳	753	358	395
26歳	443	218	225	76歳	545	260	285
27歳	455	246	209	77歳	716	321	395
28歳	453	247	206	78歳	701	314	387
29歳	444	235	209	79歳	643	285	358
25～29歳	2,224	1,172	1,052	75～79歳	3,358	1,538	1,820
30歳	453	242	211	80歳	652	298	354
31歳	450	232	218	81歳	626	284	342
32歳	470	245	225	82歳	547	260	287
33歳	474	234	240	83歳	452	203	249
34歳	523	269	254	84歳	455	191	264
30～34歳	2,370	1,222	1,148	80～84歳	2,732	1,236	1,496
35歳	526	284	242	85歳	448	190	258
36歳	565	281	284	86歳	406	153	253
37歳	519	264	255	87歳	341	139	202
38歳	583	310	273	88歳	334	127	207
39歳	572	281	291	89歳	291	106	185
35～39歳	2,765	1,420	1,345	85～89歳	1,820	715	1,105
40歳	619	298	321	90歳	263	97	166
41歳	640	324	316	91歳	216	75	141
42歳	752	388	364	92歳	227	81	146
43歳	731	391	340	93歳	192	51	141
44歳	785	423	362	94歳	131	33	98
40～44歳	3,527	1,824	1,703	90～94歳	1,029	337	692
45歳	787	383	404	95歳	124	13	111
46歳	879	445	434	96歳	96	23	73
47歳	872	437	435	97歳	59	16	43
48歳	900	466	434	98歳	35	2	33
49歳	825	400	425	99歳	26	7	19
45～49歳	4,263	2,131	2,132	95～99歳	340	61	279
				100歳以上	42	13	29
				不祥	880	498	382

資料：国勢調査、毎月人口異動調査

★人口ピラミッド

(令和4年4月1日現在)



資料: 国勢調査、毎月人口異動調査

★茅野市の年齢3区分別人口と指数の推移

各年10月1日現在

区分		人 口 (人)						指 数				備考	
年	西暦	総 数	年少人口	構 成 比 %	生 産 年 齢 人 口	構 成 比 %	老年人口	構 成 比 %	年少人口	老年人口	従属人口		老年化
昭和35年	1960	35,220	9,189	26.1	23,007	65.3	3,024	8.6	39.9	13.1	53.1	32.9	第9回国勢調査
40	1965	35,015	7,821	22.3	23,882	68.2	3,312	9.5	32.7	13.9	46.6	42.3	第10回国勢調査
45	1970	36,200	7,927	21.9	24,347	67.3	3,926	10.8	32.6	16.1	48.7	49.5	第11回国勢調査
50	1975	39,717	9,294	23.4	25,884	65.2	4,539	11.4	35.9	17.5	53.4	48.8	第12回国勢調査
55	1980	43,942	10,635	24.2	28,044	63.8	5,263	12.0	37.9	18.8	56.7	49.5	第13回国勢調査
60	1985	47,273	10,583	22.4	30,751	65.0	5,939	12.6	34.4	19.3	53.7	56.1	第14回国勢調査
平成2年	1990	50,064	9,654	19.3	33,320	66.6	7,090	14.2	29.0	21.3	50.3	73.4	第15回国勢調査
7	1995	52,807	8,823	16.7	35,227	66.7	8,757	16.6	25.0	24.9	49.9	99.3	第16回国勢調査
12	2000	54,841	8,371	15.3	36,317	66.4	9,972	18.2	23.0	27.5	50.5	119.1	第17回国勢調査
17	2005	57,099	8,424	14.8	37,015	64.9	11,634	20.4	22.8	31.4	54.2	138.1	第18回国勢調査
22	2010	56,391	8,244	14.7	34,337	61.2	13,509	24.1	24.0	39.3	63.4	163.9	第19回国勢調査
27	2015	55,912	7,752	13.9	32,204	57.8	15,808	28.3	24.1	49.1	73.2	203.9	第20回国勢調査
28	2016	55,792	7,613	13.7	31,878	57.3	16,153	29.0	23.9	50.7	74.6	212.2	
29	2017	55,826	7,425	13.3	31,854	57.2	16,399	29.5	23.3	51.5	74.8	220.9	
30	2018	55,804	7,264	13.1	31,784	57.1	16,608	29.8	22.9	52.3	75.1	228.6	
令和元年	2019	55,531	7,108	12.8	31,537	56.9	16,738	30.2	22.5	53.1	75.6	235.5	
2	2020	56,400	7,050	12.7	31,411	56.6	17,059	30.7	22.4	54.3	76.8	242.0	第21回国勢調査
3	2021	56,143	6,905	12.5	31,167	56.4	17,191	31.1	22.2	55.2	77.3	249.0	

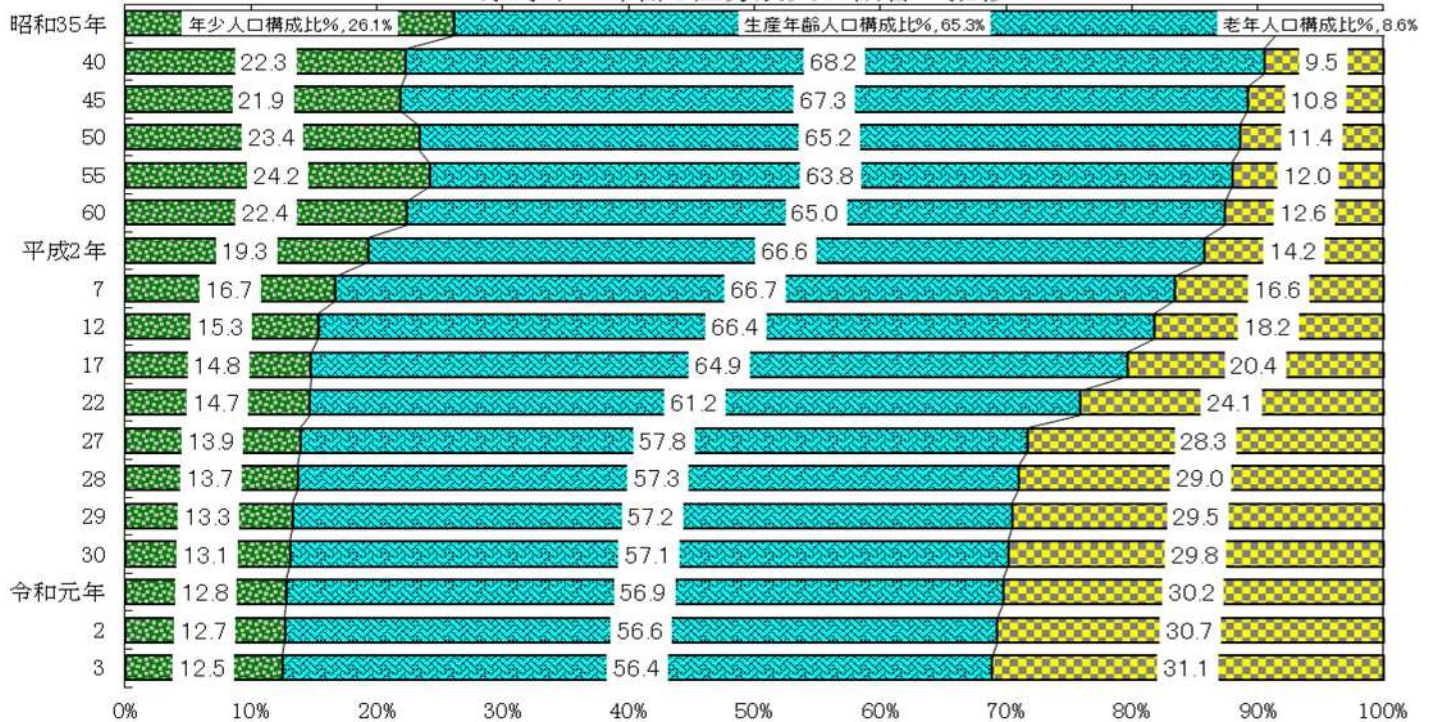
※年齢区分・・・年少人口：15歳未満の人口、生産年齢人口：15歳以上64歳未満の人口、老年人口：65歳以上の人口
 ※指数(年齢構造指数)

年少人口指数：生産年齢人口に対する年少人口の比率(年少/生産年齢×100)
 老年人口指数：生産年齢人口に対する老年人口の比率(老年/生産年齢×100)
 従属人口指数：生産年齢人口に対する年少人口と老年人口の計の比率(年少+老年/生産年齢×100)
 老年化指数：年少人口に対する老年人口の比率(老年/年少×100)

※総数に年齢不詳人口を含んでいます。構成比は、年齢不詳人口を除いて計算しています。

資料：国勢調査、毎月人口異動調査

茅野市の年齢3区分別人口割合の推移



★外国人人口の推移

(各年12月31日現在、単位：人)

区分	総 数	ブラジル	フィリピン	中 国	韓国又は朝鮮	そ の 他
平成24年	882	160	153	250	78	155
25	718	128	160	201	86	143
26	718	106	166	191	78	168
27	709	101	171	164	72	214
28	722	95	177	171	72	236
29	801	88	152	166	88	307
30	900	99	148	154	95	404
令和元年	984	90	162	160	104	468
2	963	87	169	143	86	478
3	962	93	161	140	74	494

資料：市民課

★年齢別(5歳階級)人口及び世帯数の推移

(各年10月1日現在)

年 区分	26	27	28	29	30	令和元年	2	3	
世帯数(世帯)	22,284	22,301	22,514	22,878	23,202	23,388	23,848	24,119	人口比率%
総人口(人)	55,617	55,912	55,792	55,826	55,804	55,531	56,400	56,143	100.0
0～4歳	2,466	2,356	2,316	2,265	2,202	2,144	2,048	1,949	3.5
5～9	2,493	2,562	2,510	2,494	2,441	2,422	2,458	2,440	4.3
10～14	2,835	2,834	2,787	2,666	2,621	2,542	2,544	2,516	4.4
15～19	2,723	2,697	2,816	3,002	2,958	2,901	2,920	2,931	5.2
20～24	2,147	2,165	2,141	2,224	2,423	2,523	2,423	2,318	4.2
25～29	2,324	2,511	2,428	2,322	2,270	2,166	2,254	2,276	4.1
30～34	2,920	2,859	2,846	2,784	2,706	2,640	2,498	2,440	4.3
35～39	3,943	3,768	3,456	3,317	3,180	3,031	2,913	2,845	5.1
40～44	4,313	4,387	4,343	4,237	4,156	3,942	3,800	3,542	6.3
45～49	3,580	3,732	4,042	4,162	4,233	4,302	4,360	4,346	7.7
50～54	3,129	3,224	3,189	3,357	3,449	3,600	3,739	4,036	7.2
55～59	3,248	3,244	3,174	3,149	3,173	3,171	3,218	3,178	5.7
60～64	3,836	3,617	3,443	3,300	3,236	3,261	3,286	3,255	5.8
65～69	4,266	4,462	4,680	4,444	4,173	3,798	3,607	3,423	6.1
70～74	3,720	3,694	3,555	3,714	3,943	4,129	4,391	4,649	8.3
75～79	2,727	2,852	2,943	3,111	3,219	3,442	3,442	3,278	5.8
80～84	2,145	2,188	2,261	2,340	2,355	2,385	2,561	2,669	4.7
85～89	1,567	1,626	1,643	1,649	1,711	1,688	1,712	1,772	3.2
90～94	699	747	832	873	919	992	1,036	1,035	1.8
95～99	186	193	200	228	246	270	276	321	0.6
100歳以上	49	46	39	40	42	34	34	44	0.1
不祥	301	148	148	148	148	148	880	880	1.6

資料: 国勢調査、毎月人口異動調査

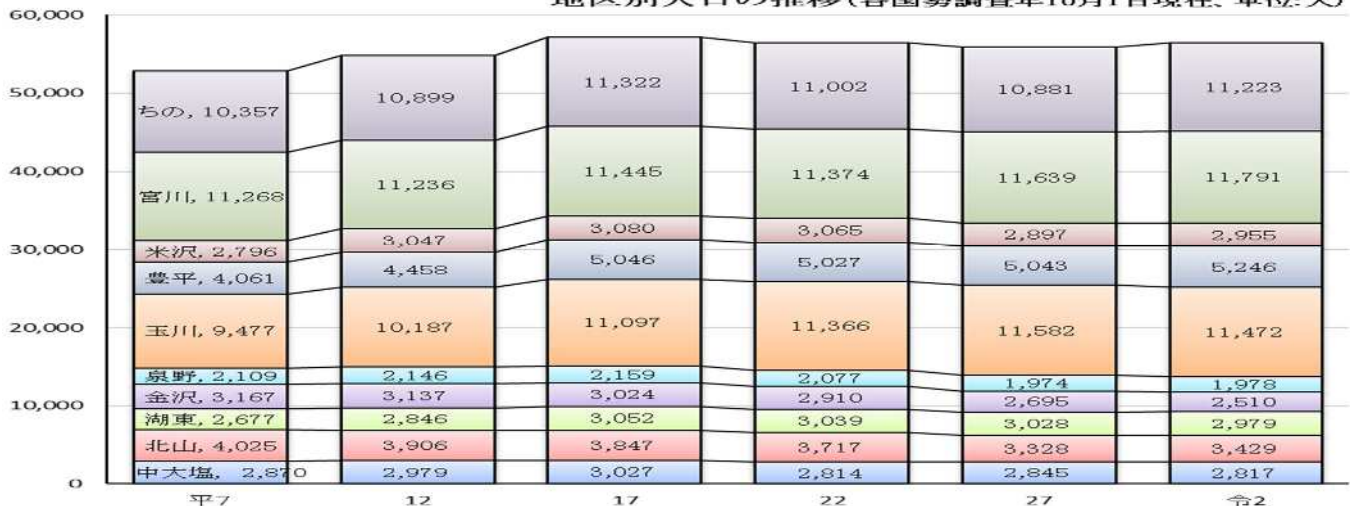
★地区別人口と世帯の推移

(各国勢調査年10月1日現在)

調査年 地区別	世帯数(世帯)					人口(人)				
	平成17年	平成22年	平成27年	令和2年	割合%	平成17年	平成22年	平成27年	令和2年	割合%
総数	21,529	21,687	22,301	23,848	100.0	57,099	56,391	55,912	56,400	100.0
ちの	4,747	4,560	4,690	5,182	21.7	11,322	11,002	10,881	11,223	19.9
宮川	4,192	4,335	4,532	4,789	20.1	11,445	11,374	11,639	11,791	20.9
米沢	1,087	1,111	1,097	1,204	5.0	3,080	3,065	2,897	2,955	5.2
豊平	2,123	2,126	2,183	2,436	10.2	5,046	5,027	5,043	5,246	9.3
玉川	3,805	4,015	4,233	4,437	18.6	11,097	11,366	11,582	11,472	20.3
泉野	683	704	732	803	3.4	2,159	2,077	1,974	1,978	3.5
金沢	1,044	1,056	1,003	920	3.9	3,024	2,910	2,695	2,510	4.5
湖東	976	1,031	1,106	1,164	4.9	3,052	3,039	3,028	2,979	5.3
北山	1,743	1,679	1,571	1,687	7.1	3,847	3,717	3,328	3,429	6.1
中大塩	1,129	1,070	1,154	1,226	5.1	3,027	2,814	2,845	2,817	5.0

資料: 国勢調査、毎月人口異動調査

地区別人口の推移(各国勢調査年10月1日現在、単位:人)



資料: 国勢調査、毎月人口移動調査

★地区別年齢(5歳階級)別人口及び世帯数

令和2年10月1日現在

地区	ちの	宮川	米沢	豊平	玉川	泉野	金沢	湖東	北山	中大塩	茅野市計
世帯数(世帯)	5,182	4,789	1,204	2,436	4,437	803	920	1,164	1,687	1,226	23,848
総人口(人)	11,223	11,791	2,955	5,246	11,472	1,978	2,510	2,979	3,429	2,817	56,400
0～4歳	387	547	125	177	436	54	56	99	63	104	2,048
5～9歳	439	610	90	183	586	92	101	122	113	122	2,458
10～14歳	500	555	133	187	654	69	99	141	95	111	2,544
15～19歳	679	599	112	272	725	62	99	158	104	110	2,920
20～24歳	682	389	105	321	444	34	101	122	110	115	2,423
25～29歳	499	575	115	206	427	64	67	93	95	113	2,254
30～34歳	532	611	141	217	489	75	105	104	93	131	2,498
35～39歳	567	701	161	223	647	83	99	126	134	172	2,913
40～44歳	752	847	197	327	868	100	149	198	179	183	3,800
45～49歳	883	856	216	411	997	127	187	265	226	192	4,360
50～54歳	767	751	179	331	805	119	170	241	220	156	3,739
55～59歳	620	578	206	282	679	147	158	167	225	156	3,218
60～64歳	540	604	219	291	645	176	154	177	248	232	3,286
65～69歳	537	647	191	376	658	184	210	197	335	272	3,607
70～74歳	653	814	234	456	832	193	248	240	430	291	4,391
75～79歳	645	733	197	332	609	123	195	182	263	163	3,442
80～84歳	493	589	141	239	391	96	148	154	223	87	2,561
85～89歳	360	360	106	151	266	84	101	97	139	48	1,712
90～94歳	246	195	54	101	157	58	43	77	76	29	1,036
95～99歳	60	72	9	42	39	9	14	9	16	6	276
100歳以上	10	9	3	3	3	1	1	2	2	0	34
年齢不詳	372	149	21	118	115	28	5	8	40	24	880
0～14歳の人口	1,326	1,712	348	547	1,676	215	256	362	271	337	7,050
年少人口の割合(%)	12.2	14.7	11.9	10.7	14.8	11.0	10.2	12.2	8.0	12.1	12.7
15～64歳の人口	6,521	6,511	1,651	2,881	6,726	987	1,289	1,651	1,634	1,560	31,411
生産年齢人口の割合(%)	60.1	55.9	56.3	56.2	59.2	50.6	51.5	55.6	48.2	55.9	56.6
65歳以上の人口	3,004	3,419	935	1,700	2,955	748	960	958	1,484	896	17,059
老年人口の割合(%)	27.7	29.4	31.9	33.2	26.0	38.4	38.3	32.2	43.8	32.1	30.7

※総人口には、年齢不詳の人口を含む。

資料：令和2年国勢調査

★長野県19市別世帯数及び男女別人口(平成27年・令和2年)

区分	世帯数	人口(人)			面積(参考)	平成27年国勢調査		平成27年～令和2年の増加(△は減少)		1世帯当たり人口	女性100人につき男性	人口密度		
		計	男	女		世帯数	人口	世帯数増減	率				人口増減	率
県計	832,097	2,048,011	1,000,389	1,047,622	13,561.56	807,108	2,098,804	24,989	3.1	△ 50,793	△ 2.4	2.46	95.5	151.0
市計	675,354	1,644,462	802,802	841,660	6,724.04	652,247	1,675,324	23,107	3.5	△ 30,862	△ 1.8	2.43	95.4	244.6
郡計	156,743	403,549	197,587	205,962	6,837.52	154,861	423,480	1,882	1.2	△ 19,931	△ 4.7	2.57	95.9	59.0
長野市	156,975	372,760	181,284	191,476	834.81	150,414	377,598	6,561	4.4	△ 4,838	△ 1.3	2.37	94.7	446.5
松本市	104,934	241,145	118,271	122,874	978.47	100,173	243,293	4,761	4.8	△ 2,148	△ 0.9	2.30	96.3	246.5
上田市	64,296	154,055	75,365	78,690	552.04	62,696	156,827	1,600	2.6	△ 2,772	△ 1.8	2.40	95.8	279.1
岡谷市	19,274	47,790	23,213	24,577	85.10	19,100	50,128	174	0.9	△ 2,338	△ 4.7	2.48	94.5	561.6
飯田市	38,903	98,164	47,280	50,884	658.66	37,694	101,581	1,209	3.2	△ 3,417	△ 3.4	2.52	92.9	149.0
諏訪市	20,776	48,729	23,809	24,920	109.17	20,401	50,140	375	1.8	△ 1,411	△ 2.8	2.35	95.5	446.4
須坂市	18,839	49,559	24,324	25,235	149.67	18,447	50,725	392	2.1	△ 1,166	△ 2.3	2.63	96.4	331.1
小諸市	16,831	40,991	19,972	21,019	98.55	16,662	42,512	169	1.0	△ 1,521	△ 3.6	2.44	95.0	415.9
伊那市	26,238	66,125	32,437	33,688	667.93	26,231	68,271	7	0.0	△ 2,146	△ 3.1	2.52	96.3	99.0
駒ヶ根市	12,956	32,202	15,729	16,473	165.86	12,437	32,759	519	4.2	△ 557	△ 1.7	2.49	95.5	194.2
中野市	15,799	42,338	20,552	21,786	112.18	15,296	43,909	503	3.3	△ 1,571	△ 3.6	2.68	94.3	377.4
大町市	10,739	26,029	12,594	13,435	565.15	10,826	28,041	△ 87	△ 0.8	△ 2,012	△ 7.2	2.42	93.7	46.1
飯山市	7,251	19,539	9,498	10,041	202.43	7,423	21,438	△ 172	△ 2.3	△ 1,899	△ 8.9	2.69	94.6	96.5
茅野市	23,848	56,400	28,241	28,159	266.59	22,301	55,912	1,547	6.9	488	0.9	2.36	100.3	211.6
塩尻市	27,997	67,241	33,620	33,621	289.98	26,350	67,135	1,647	6.3	106	0.2	2.40	100.0	231.9
佐久市	39,924	98,199	48,035	50,164	423.51	38,487	99,368	1,437	3.7	△ 1,169	△ 1.2	2.46	95.8	231.9
千曲市	22,023	58,852	28,404	30,448	119.79	21,573	60,298	450	2.1	△ 1,446	△ 2.4	2.67	93.3	491.3
東御市	11,260	30,122	14,776	15,346	112.37	11,004	30,107	256	2.3	15	0.0	2.68	96.3	268.1
安曇野市	36,491	94,222	45,398	48,824	331.78	34,732	95,282	1,759	5.1	△ 1,060	△ 1.1	2.58	93.0	284.0

※「面積(参考)」については、国土交通省国土地理院「令和2年全国都道府県市区町村別面積調(10月1日時点)」による。

平成27年、令和2年国勢調査結果

★長野県19市別世帯の種類別世帯数

(令和2年10月1日現在、単位:世帯・%)

区分 地域	世帯計	一般の世帯			施設等の世帯					
		総数	うち一人世帯	一人世帯の割合	総数	(施設等の割合)	寮・寄宿舎	病院療養所	社会施設	その他
県計	832,097	829,979	257,508	31.0	2,118	0.26	112	153	1,529	324
市計	675,354	673,800	215,355	32.0	1,554	0.23	81	134	1,197	142
郡計	156,743	156,179	42,153	27.0	564	0.36	31	19	332	182
長野市	156,975	156,645	52,425	33.5	330	0.21	19	25	276	10
松本市	104,934	104,707	39,707	37.9	227	0.22	15	34	149	29
上田市	64,296	64,116	20,782	32.4	180	0.28	10	14	145	11
岡谷市	19,274	19,239	5,681	29.5	35	0.18	X	4	27	X
飯田市	38,903	38,806	11,853	30.5	97	0.25	X	5	80	X
諏訪市	20,776	20,739	7,333	35.4	37	0.18	X	X	30	X
須坂市	18,839	18,792	4,820	25.6	47	0.25	X	4	34	X
小諸市	16,831	16,780	5,058	30.1	51	0.30	X	9	37	X
伊那市	26,238	26,173	7,261	27.7	65	0.25	-	X	54	9
駒ヶ根市	12,956	12,914	4,167	32.3	42	0.33	X	X	34	X
中野市	15,799	15,773	4,115	26.1	26	0.16	-	4	22	-
大町市	10,739	10,706	3,306	30.9	33	0.31	X	X	18	X
飯山市	7,251	7,227	1,798	24.9	24	0.33	X	X	20	X
茅野市	23,848	23,796	8,164	34.3	52	0.22	9	X	29	X
塩尻市	27,997	27,957	9,494	34.0	40	0.14	X	X	34	X
佐久市	39,924	39,802	12,399	31.2	122	0.31	10	6	89	17
千曲市	22,023	21,958	5,294	24.1	65	0.30	X	7	55	X
東御市	11,260	11,241	2,396	21.3	19	0.17	-	X	12	6
安曇野市	36,491	36,429	9,302	25.5	62	0.17	-	4	52	6

※その他に掲載以外のものを含む。

資料: 令和2年国勢調査

★年齢別(5歳階級)配偶関係

(各年10月1日現在、単位:人)

状況 年齢	有 配 偶 者									
	平成12年		平成17年		平成22年		平成27年		令和2年	
	男性	女性	男性	女性	男性	女性	男性	女性	男性	女性
15～19	10	15	3	4	3	7	14	10	1	3
20～24	143	251	111	180	64	103	58	100	65	74
25～29	706	974	577	833	387	581	307	449	295	410
30～34	1,144	1,329	1,242	1,438	1,013	1,266	710	895	623	751
35～39	1,186	1,359	1,345	1,437	1,394	1,549	1,226	1,400	840	1,057
40～44	1,317	1,450	1,229	1,363	1,393	1,410	1,490	1,539	1,304	1,409
45～49	1,506	1,556	1,298	1,438	1,181	1,298	1,382	1,377	1,493	1,527
50～54	1,961	1,876	1,469	1,531	1,251	1,355	1,180	1,248	1,332	1,358
55～59	1,626	1,667	1,924	1,887	1,398	1,502	1,218	1,347	1,153	1,227
60～64	1,487	1,296	1,635	1,661	1,881	1,802	1,376	1,449	1,219	1,310
65以上	3,621	2,831	4,339	3,350	4,919	4,042	5,745	4,819	6,041	5,209
計	14,707	14,604	15,172	15,122	14,884	14,915	14,706	14,633	14,366	14,335

状況 年齢	未 婚									
	平成12年		平成17年		平成22年		平成27年		令和2年	
	男性	女性	男性	女性	男性	女性	男性	女性	男性	女性
15～19	1,631	1,386	1,508	1,290	1,390	1,137	1,486	1,177	1,588	1,323
20～24	1,462	1,291	1,648	1,101	1,182	1,007	1,108	854	1,374	863
25～29	1,503	1,010	1,380	1,004	1,035	756	950	728	866	590
30～34	819	363	1,028	571	864	476	699	428	591	390
35～39	438	135	594	266	751	375	626	313	529	294
40～44	285	105	366	129	516	216	652	313	540	255
45～49	227	90	254	90	339	125	433	190	586	277
50～54	176	78	223	83	253	87	341	119	416	194
55～59	100	68	185	90	215	103	234	94	316	115
60～64	57	57	102	74	175	84	211	84	228	88
65以上	76	180	111	226	173	289	307	323	423	350
計	6,774	4,763	7,399	4,924	6,893	4,655	7,047	4,623	7,457	4,739

状況 年齢	死 別 ・ 離 別									
	平成12年		平成17年		平成22年		平成27年		令和2年	
	男性	女性	男性	女性	男性	女性	男性	女性	男性	女性
15～19	0	0	0	0	0	0	0	1	0	0
20～24	5	12	5	8	4	14	4	6	3	8
25～29	24	48	16	60	21	34	13	30	12	35
30～34	42	64	52	127	37	78	32	68	28	65
35～39	54	85	80	107	88	174	59	122	57	93
40～44	54	94	78	129	98	150	127	243	87	166
45～49	77	144	100	134	112	164	137	189	143	269
50～54	120	236	94	195	100	168	129	191	142	225
55～59	137	258	143	278	142	223	128	211	156	200
60～64	107	258	146	309	189	348	178	312	146	240
65以上	548	2,629	661	2,837	802	3,184	1,005	3,566	1,080	3,642
計	1,168	3,828	1,375	4,184	1,593	4,537	1,812	4,939	1,854	4,943

※外国人を含む。

資料: 国勢調査

★施設等の世帯の種類別世帯数及び世帯人員

(各年10月1日現在、単位:世帯・人)

施設等の世帯	平成17年		平成22年		平成27年		令和2年	
	世帯数	世帯人員	世帯数	世帯人員	世帯数	世帯人員	世帯数	世帯人員
総数	14	584	35	867	26	1,044	52	1,065
寮・寄宿舎の学生・生徒	X	32	X	97	X	87	9	199
病院・療養所の入院者	X	96	X	41	X	28	X	19
社会施設の入所者	7	440	22	703	26	929	29	835
その他の	X	16	13	26	X	X	X	12

資料:国勢調査

★世帯人員別一般世帯数及び一般世帯人員

(各年10月1日現在、単位:世帯・人)

状況 年	一般世帯数								一般世帯人員	1世帯当たり人員	(再掲)間借り下宿などの単身者	(再掲)会社などの独身寮の単身者
	総数	世帯人員1人	2人	3人	4人	5人	6人	7人以上				
平成17年	21,491	6,220	5,568	3,908	3,168	1,490	760	377	56,489	2.63	146	798
22	21,647	6,199	5,987	3,959	3,311	1,288	622	281	55,524	2.56	103	609
27	22,271	6,703	6,593	3,887	3,090	1,310	480	208	54,866	2.46	257	499
令和2年	23,796	8,164	6,968	3,975	2,968	1,118	426	177	55,335	2.33	275	244

資料:国勢調査

★住居の種類・住宅の所有関係別一般世帯数等

(各年10月1日現在、単位:世帯・人)

住居の種類	平成27年			令和2年		
	世帯数	世帯人員	1世帯当たり人員	世帯数	世帯人員	1世帯当たり人員
一般世帯	22,271	54,866	2.5	23,796	55,335	2.3
住宅に住む一般世帯	21,595	54,037	2.5	23,437	54,840	2.3
主世帯	21,357	53,646	2.5	23,083	54,215	2.3
持ち家	15,506	43,395	2.8	16,562	43,793	2.6
公営・公団・公社の借家	543	1,127	2.1	472	935	2.0
民営の借家	4,864	8,328	1.7	5,513	8,642	1.6
給与住宅	444	796	1.8	536	845	1.6
間借り	238	391	1.6	354	625	1.8
住宅以外に住む一般世帯	676	829	1.2	359	495	1.4

資料:国勢調査

★年齢別(5歳階級)、男女別高齢単身者数(65歳以上)

(各年10月1日現在、単位:人)

区分	年齢	総数	65～74歳	75～84歳	85歳以上
平成22年		1,670	776	617	277
平成27年		2,209	1,016	757	436
令和2年		2,712	1,146	970	596
男(2年再掲)		1,031	580	318	133
女(2年再掲)		1,681	566	652	463

資料:国勢調査

★労働力状態別15歳以上人口及び労働力率

(各年10月1日現在)

区分 年	15歳以上人口(人)	労働力人口(人)			非労働力人口(人)	労働力率(%)
		総数	就業者 (うち65歳以上)	完全失業者		
平成17年	48,649	31,743	30,512 (3,920)	1,231	15,558	65.2
平成22年	47,846	30,653	28,807 (3,787)	1,846	16,750	64.1
平成27年	48,012	29,687	28,683 (4,521)	1,004	17,651	62.7
令和2年	48,470	28,492	27,569 (4,944)	923	16,552	63.3

資料:国勢調査

★産業別就業人口(15歳以上)

(各年10月1日現在、単位:人・%)

分類	平成22年		平成27年		令和2年	
	総数	構成比	総数	構成比	総数	構成比
総数	28,807	100	28,683	100	27,569	100
第一次産業	2,121	7.4	1,943	6.8	1,752	6.4
A 農業, 林業	2,117	7.3	1,940	6.8	1,749	6.3
(うち農業)	(2,072)	(7.2)	(1,897)	(6.6)	(1,705)	(6.2)
B 漁業	4	0	3	0.0	3	0.0
第二次産業	10,155	35.3	10,316	36.0	9,726	35.3
C 鉱業, 採石業, 砂利採取業	9	0	12	0.0	6	0.0
D 建設業	1,936	6.7	2,057	7.2	1,818	6.6
E 製造業	8,210	28.5	8,247	28.8	7,902	28.7
第三次産業	15,162	52.6	16,141	56.3	15,584	56.5
F 電気・ガス・熱供給・水道業	81	0.3	74	0.3	89	0.3
G 情報通信業	207	0.7	233	0.8	251	0.9
H 運輸業, 郵便業	804	2.8	717	2.5	678	2.5
I 卸売業, 小売業	3,422	11.9	3,389	11.8	3,292	11.9
J 金融業, 保険業	404	1.4	376	1.3	346	1.3
K 不動産業, 物品賃貸業	368	1.3	486	1.7	383	1.4
L 学術研究, 専門・技術サービス業	536	1.9	530	1.8	559	2.0
M 宿泊業, 飲食サービス業	2,679	9.3	2,812	9.8	2,369	8.6
N 生活関連サービス業, 娯楽業	1,002	3.5	1,055	3.7	1,013	3.7
O 教育, 学習支援業	909	3.2	981	3.4	1,044	3.8
P 医療, 福祉	2,640	9.2	3,195	11.1	3,329	12.1
Q 複合サービス事業	240	0.8	348	1.2	315	1.1
R サービス業(他に分類されないもの)	1,332	4.6	1,295	4.5	1,269	4.6
S 公務(他に分類されないものを除く)	538	1.9	650	2.3	647	2.3
T 分類不能	1,369	4.8	283	1.0	507	1.8

資料:国勢調査

★夜間人口及び昼間人口

(各年10月1日現在、単位:人)

状況 年	夜間人口 (常住)	昼間人口 (従業地、 通学地人口)	常駐人口 (100人あたりの 従業地・ 通学地人口)	流入人口 (他市町村 からの 通勤通学者)	流出人口 (他市町村 への 通勤通学者)	流入超過人口 (△流出超過)
	A	B	B/A(%)	C	D	C-D
平成7年	52,807	51,246	97.0	7,778	9,339	△1,561
平成12年	54,841	53,384	97.3	8,395	9,671	△1,276
平成17年	57,099	55,727	97.6	8,909	10,255	△1,346
平成22年	56,391	55,306	98.1	8,848	9,933	△1,085
平成27年	55,912	54,484	97.4	8,988	10,416	△1,428
令和2年	56,400	55,259	98.0	9,065	10,206	△1,141

資料:国勢調査

★地区別世帯数及び人口の推移

(各年10月1日現在、単位:世帯・人)

地区	区分	年 別	世 帯 数	人 口			女性100人に つき男性	1 世 帯 当り人員
				総 数	男	女		
茅野市 合 計	平成7年		17,345	52,807	26,024	26,783	97.2	3.0
	12		19,464	54,841	27,365	27,476	99.6	2.8
	17		21,529	57,099	28,634	28,465	100.6	2.7
	22		21,687	56,391	28,067	28,324	99.1	2.6
	27		22,301	55,912	27,811	28,101	99.0	2.5
	令和2年 3		23,848 24,119	56,400 56,143	28,241 28,121	28,159 28,022	100.3 100.4	2.4 2.3
ち の	平成7年		3,771	10,357	5,070	5,287	95.9	2.7
	12		4,247	10,899	5,485	5,414	101.3	2.6
	17		4,747	11,322	5,796	5,526	104.9	2.4
	22		4,560	11,002	5,583	5,419	103.0	2.4
	27		4,690	10,881	5,515	5,366	102.8	2.3
	令和2年 3		5,182 5,244	11,223 11,191	5,823 5,796	5,400 5,395	107.8 107.4	2.2 2.1
宮 川	平成7年		3,588	11,268	5,517	5,751	95.9	3.1
	12		3,874	11,236	5,534	5,702	97.1	2.9
	17		4,192	11,445	5,632	5,813	96.9	2.7
	22		4,335	11,374	5,559	5,815	95.6	2.6
	27		4,532	11,639	5,654	5,985	94.5	2.6
	令和2年 3		4,789 4,794	11,791 11,653	5,706 5,642	6,085 6,011	93.8 93.9	2.5 2.4
米 沢	平成7年		813	2,796	1,351	1,445	93.5	3.4
	12		979	3,047	1,503	1,544	97.3	3.1
	17		1,087	3,080	1,503	1,577	95.3	2.8
	22		1,111	3,065	1,493	1,572	95.0	2.8
	27		1,097	2,897	1,399	1,498	93.4	2.6
	令和2年 3		1,204 1,206	2,955 2,910	1,442 1,417	1,513 1,493	95.3 94.9	2.5 2.4
豊 平	平成7年		1,365	4,061	2,015	2,046	98.5	3.0
	12		1,671	4,458	2,288	2,170	105.4	2.7
	17		2,123	5,046	2,706	2,340	115.6	2.4
	22		2,126	5,027	2,612	2,415	108.2	2.4
	27		2,183	5,043	2,618	2,425	108.0	2.3
	令和2年 3		2,436 2,509	5,246 5,271	2,757 2,796	2,489 2,475	110.8 113.0	2.2 2.1
玉 川	平成7年		2,938	9,477	4,732	4,745	99.7	3.2
	12		3,360	10,187	5,057	5,130	98.6	3.0
	17		3,805	11,097	5,514	5,583	98.8	2.9
	22		4,015	11,366	5,665	5,701	99.4	2.8
	27		4,233	11,582	5,787	5,795	99.9	2.7
	令和2年 3		4,437 4,523	11,472 11,514	5,746 5,734	5,726 5,780	100.3 99.2	2.6 2.5
泉 野	平成7年		597	2,109	1,027	1,082	94.9	3.5
	12		630	2,146	1,036	1,110	93.3	3.4
	17		683	2,159	1,052	1,107	95.0	3.2
	22		704	2,077	1,013	1,064	95.2	3.0
	27		732	1,974	947	1,027	92.2	2.7
	令和2年 3		803 818	1,978 1,972	956 956	1,022 1,016	93.5 94.1	2.5 2.4
金 沢	平成7年		982	3,167	1,649	1,518	108.6	3.2
	12		1,069	3,137	1,652	1,485	111.2	2.9
	17		1,044	3,024	1,569	1,455	107.8	2.9
	22		1,056	2,910	1,508	1,402	107.6	2.8
	27		1,003	2,695	1,409	1,286	109.6	2.7
	令和2年 3		920 897	2,510 2,443	1,268 1,232	1,242 1,211	102.1 101.7	2.7 2.7
湖 東	平成7年		762	2,677	1,295	1,382	93.7	3.5
	12		885	2,846	1,403	1,443	97.2	3.2
	17		976	3,052	1,475	1,577	93.5	3.1
	22		1,031	3,039	1,479	1,560	94.8	2.9
	27		1,106	3,028	1,475	1,553	95.0	2.7
	令和2年 3		1,164 1,187	2,979 2,980	1,474 1,470	1,505 1,510	97.9 97.4	2.6 2.5
北 山	平成7年		1,587	4,025	1,963	2,062	95.2	2.5
	12		1,688	3,906	1,942	1,964	98.9	2.3
	17		1,743	3,847	1,922	1,925	99.8	2.2
	22		1,679	3,717	1,816	1,901	95.5	2.2
	27		1,571	3,328	1,634	1,694	96.5	2.1
	令和2年 3		1,687 1,712	3,429 3,424	1,714 1,720	1,715 1,704	99.9 100.9	2.0 2.0
中 大 塩	平成7年		942	2,870	1,405	1,465	95.9	3.0
	12		1,061	2,979	1,465	1,514	96.8	2.8
	17		1,129	3,027	1,465	1,562	93.8	2.7
	22		1,070	2,814	1,339	1,475	90.8	2.6
	27		1,154	2,845	1,373	1,472	93.3	2.5
	令和2年 3		1,226 1,229	2,817 2,785	1,355 1,358	1,462 1,427	92.7 95.2	2.3 2.3

※地区別人口については、茅野市独自集計。

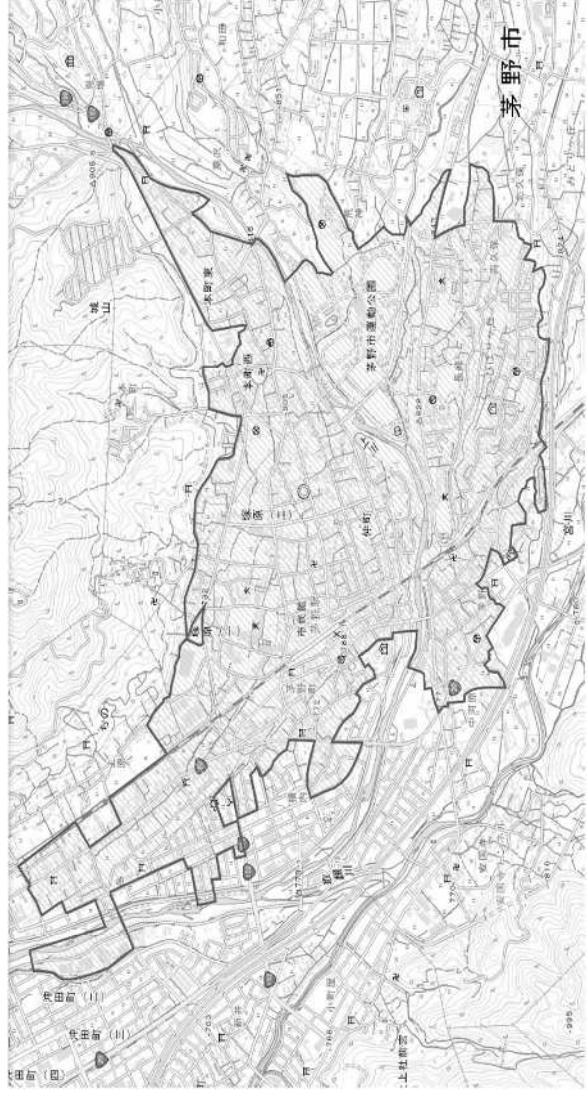
資料: 国勢調査、毎月人口異動調査

★人口集中地区の推移

(各年10月1日現在)

区分 年	人口集中地区											地区			
	人口(人)			面積(参考)(km ²)			世帯(戸)			人口密度 1km ² 当たり(人)		岡谷市	諏訪市	茅野市	下諏訪町
	岡谷市	諏訪市	茅野市	下諏訪町	岡谷市	諏訪市	茅野市	下諏訪町	岡谷市	諏訪市	茅野市				
昭和35年	31,102	28,423	-	4.3	3.0	-	1.5	7,314	7,278	-	3,496	7,233	9,474	-	9,611
40	34,264	27,866	-	4.7	2.9	-	1.6	8,545	7,760	-	4,098	7,290	9,609	-	9,714
45	45,816	27,789	6,470	7.8	3.7	1.3	3.0	12,228	8,254	1,791	6,521	5,874	7,511	4,977	7,714
50	46,999	26,092	6,889	8.7	4.0	1.7	3.3	13,211	8,127	1,983	6,388	5,402	6,523	4,052	6,644
55	48,133	24,032	11,003	9.9	4.3	2.6	3.9	13,463	7,369	3,145	6,407	4,862	5,589	4,232	5,629
60	47,314	22,948	12,314	9.8	4.4	3.3	4.0	14,497	7,759	3,692	6,942	4,828	5,216	3,732	5,293
平成2年	48,406	21,722	13,292	11.0	4.6	4.0	4.2	15,310	7,687	4,287	7,192	4,401	4,722	3,323	5,091
7	49,076	20,613	11,910	11.6	4.5	3.8	4.2	16,283	7,605	4,189	7,247	4,238	4,632	3,159	4,869
12	46,934	19,104	12,186	11.6	4.3	3.8	4.4	16,340	7,477	4,592	7,392	4,067	4,453	3,207	4,595
17	46,082	17,742	12,507	11.6	4.3	3.9	4.4	16,704	7,124	5,075	7,427	3,986	4,136	3,174	4,427
22	43,677	16,637	12,262	11.3	4.2	4.0	4.5	16,334	6,856	4,996	7,213	3,865	3,924	3,035	4,105
27	41,056	15,081	11,322	11.1	3.9	3.8	4.4	15,850	6,373	4,722	6,706	3,709	3,877	2,987	3,881
令和2年	40,225	14,381	11,835	11.70	4.04	3.96	4.06	16,433	6,216	5,185	6,281	3,438	3,560	2,989	3,756

資料：国勢調査



出典：地図で見る統計 (STAT MAP)
令和2年茅野市人口集中地区
国土地理院地図

◎設定の目的

町村合併が進み田園都市の誕生により都市的地域の特性が薄らいできた。そこで都市の特質を明らかにし、都市人口の実態をつかむため、統計上の地域単位として、昭和35年国勢調査より設定された。

◎定義

人口集中地区とは、「市町村の区域内で人口密度の高い調査区(人口密度が1Km²当たり約4,000人以上)が、互いに隣接してその人口が5,000人以上となる地域」をいう。

行 財 政

★歴代市長

代	氏 名	就 任 年 月 日	退 任 年 月 日
初代	小 川 一 雄	昭 和 30 年 3 月 12 日	昭 和 34 年 3 月 11 日
2代	小 川 一 雄	昭 和 34 年 3 月 12 日	昭 和 38 年 4 月 29 日
3代	小 川 一 雄	昭 和 38 年 4 月 30 日	昭 和 42 年 4 月 29 日
4代	丸 茂 作 太 郎	昭 和 42 年 4 月 30 日	昭 和 46 年 4 月 29 日
5代	原 田 文 也	昭 和 46 年 4 月 30 日	昭 和 50 年 4 月 29 日
6代	原 田 文 也	昭 和 50 年 4 月 30 日	昭 和 54 年 4 月 29 日
7代	原 田 文 也	昭 和 54 年 4 月 30 日	昭 和 58 年 4 月 29 日
8代	原 田 文 也	昭 和 58 年 4 月 30 日	昭 和 62 年 4 月 29 日
9代	原 田 文 也	昭 和 62 年 4 月 30 日	平 成 3 年 4 月 29 日
10代	原 田 文 也	平 成 3 年 4 月 30 日	平 成 7 年 4 月 29 日
11代	矢 崎 和 広	平 成 7 年 4 月 30 日	平 成 11 年 4 月 29 日
12代	矢 崎 和 広	平 成 11 年 4 月 30 日	平 成 15 年 4 月 29 日
13代	矢 崎 和 広	平 成 15 年 4 月 30 日	平 成 19 年 4 月 29 日
14代	柳 平 千 代 一	平 成 19 年 4 月 30 日	平 成 23 年 4 月 29 日
15代	柳 平 千 代 一	平 成 23 年 4 月 30 日	平 成 27 年 4 月 29 日
16代	柳 平 千 代 一	平 成 27 年 4 月 30 日	平 成 31 年 4 月 29 日
17代	今 井 敦	平 成 31 年 4 月 30 日	

★歴代助役・副市長

代	氏 名	就 任 年 月 日	退 任 年 月 日
初代	野 沢 助 蔵	昭 和 30 年 4 月 6 日	昭 和 34 年 4 月 25 日
	細 田 増 充	昭 和 30 年 11 月 7 日	昭 和 34 年 11 月 6 日
2代	細 田 増 充	昭 和 34 年 11 月 7 日	昭 和 38 年 11 月 6 日
3代	原 田 文 也	昭 和 38 年 12 月 20 日	昭 和 42 年 4 月 9 日
4代	五 味 保 二	昭 和 42 年 6 月 16 日	昭 和 46 年 7 月 30 日
5代	北 沢 磯 吉	昭 和 46 年 7 月 31 日	昭 和 50 年 7 月 30 日
6代	北 沢 磯 吉	昭 和 50 年 7 月 31 日	昭 和 54 年 7 月 30 日
7代	北 沢 磯 吉	昭 和 54 年 7 月 31 日	昭 和 58 年 7 月 30 日
8代	北 沢 磯 吉	昭 和 58 年 7 月 31 日	昭 和 62 年 7 月 30 日
9代	北 沢 磯 吉	昭 和 62 年 7 月 31 日	平 成 3 年 7 月 30 日
10代	北 沢 磯 吉	平 成 3 年 7 月 31 日	平 成 7 年 7 月 30 日
11代	伊 藤 勝	平 成 7 年 7 月 31 日	平 成 11 年 7 月 30 日
12代	伊 藤 勝	平 成 11 年 7 月 31 日	平 成 15 年 7 月 30 日
13代	伊 藤 勝	平 成 15 年 7 月 31 日	平 成 19 年 3 月 31 日
初代	伊 藤 勝	平 成 19 年 4 月 1 日	平 成 19 年 7 月 30 日
2代	立 石 良 忠	平 成 19 年 7 月 31 日	平 成 23 年 7 月 30 日
3代	立 石 良 忠	平 成 23 年 7 月 31 日	平 成 27 年 7 月 30 日
4代	樋 口 尚 宏	平 成 27 年 7 月 31 日	令 和 元 年 7 月 30 日
5代	柿 澤 圭 一	令 和 元 年 7 月 31 日	

★歴代収入役

代	氏 名	就 任 年 月 日	退 任 年 月 日
初代	原 田 文 也	昭 和 30 年 5 月 6 日	昭 和 34 年 5 月 5 日
2代	原 田 文 也	昭 和 34 年 5 月 8 日	昭 和 38 年 5 月 7 日
3代	原 田 文 也	昭 和 38 年 5 月 8 日	昭 和 38 年 12 月 19 日
4代	宮 澤 廣 義	昭 和 38 年 12 月 20 日	昭 和 42 年 12 月 19 日
5代	北 沢 磯 吉	昭 和 42 年 12 月 22 日	昭 和 46 年 7 月 30 日
6代	名 取 正 吾	昭 和 46 年 7 月 31 日	昭 和 50 年 7 月 30 日
7代	名 取 正 吾	昭 和 50 年 7 月 31 日	昭 和 54 年 7 月 30 日
8代	名 取 正 吾	昭 和 54 年 7 月 31 日	昭 和 58 年 7 月 30 日
9代	柿 澤 安 徳	昭 和 58 年 7 月 31 日	昭 和 62 年 7 月 30 日
10代	柿 澤 安 徳	昭 和 62 年 7 月 31 日	平 成 3 年 7 月 30 日
11代	柿 澤 安 徳	平 成 3 年 7 月 31 日	平 成 7 年 7 月 30 日
12代	吉 川 喜 清	平 成 7 年 7 月 31 日	平 成 11 年 7 月 30 日
13代	吉 川 喜 清	平 成 11 年 7 月 31 日	平 成 15 年 7 月 30 日
14代	吉 川 喜 清	平 成 15 年 7 月 31 日	平 成 19 年 7 月 30 日

※平成19年7月31日から収入役制度が廃止になる。

★市長へのメール受付所管別件数及び比率

(単位:件・%)

年 度 部 名	平成30年度		令和元年度		令和2年度		令和3年度	
	件数	比率%	件数	比率	件数	比率	件数	比率
総 務 部	23	13.0	27	11.8	91	18.8	91	15.3
企 画 部	15	8.5	22	9.6	38	7.9	119	20.1
市 民 環 境 部	15	8.5	19	8.3	55	11.4	44	7.4
健 康 福 祉 部	9	5.1	12	5.2	41	8.5	81	13.7
産 業 経 済 部	15	8.5	21	9.2	84	17.4	34	5.7
都 市 建 設 部	26	14.7	35	15.3	38	7.9	55	9.3
こ だ も 部	30	16.9	36	15.7	61	12.6	72	12.1
生 涯 学 習 部	25	14.1	22	9.6	41	8.5	51	8.6
消 防 部	9	5.1	10	4.4	10	2.1	11	1.9
そ の 他	10	5.6	25	10.9	24	5.0	35	5.9
計	177	100.0	229	100.0	483	100.0	593	100.0

※その他は、市に直接関係のないメール。

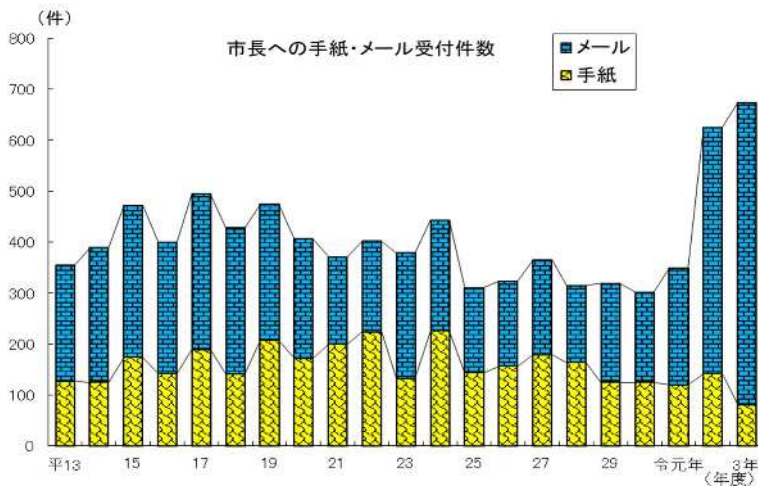
資料:秘書広聴課

★市長への手紙受付所管別件数及び比率

年 度 部 名	平成30年度		令和元年度		令和2年度		令和3年度	
	件数	比率	件数	比率	件数	比率	件数	比率
総 務 部	13	10.4	6	5.0	23	16.2	5	6.2
企 画 部	11	8.8	19	15.8	17	12.0	13	16.1
市 民 環 境 部	13	10.4	6	5.0	17	12.0	14	17.3
健 康 福 祉 部	17	13.6	13	10.8	15	10.6	8	9.9
産 業 経 済 部	12	9.6	17	14.2	14	9.9	6	7.4
都 市 建 設 部	22	17.6	25	20.8	34	23.9	18	22.2
こ だ も 部	14	11.2	8	6.7	7	4.9	12	14.8
生 涯 学 習 部	11	8.8	8	6.7	8	5.6	1	1.2
消 防 部	-	-	3	2.5	-	-	1	1.2
そ の 他	12	9.6	15	12.5	7	4.9	3	3.7
計	125	100	120	100	142	100	81	100

※その他は、市に直接関係のないメール。

資料:秘書広聴課



★市の職員数

(令和3年4月1日現在)

区 分	人 数(人)
総 数	516
市 長 部 局	284
議 会 事 務 局	5
教 委 事 務 局	39
教 委 の 所 管 機 関	151
農 委 事 務 局	2
選 管 事 務 局	2
監 査 事 務 局	1
公 営 企 業	32

資料:総務課

★要望等受付所管別件数及び比率

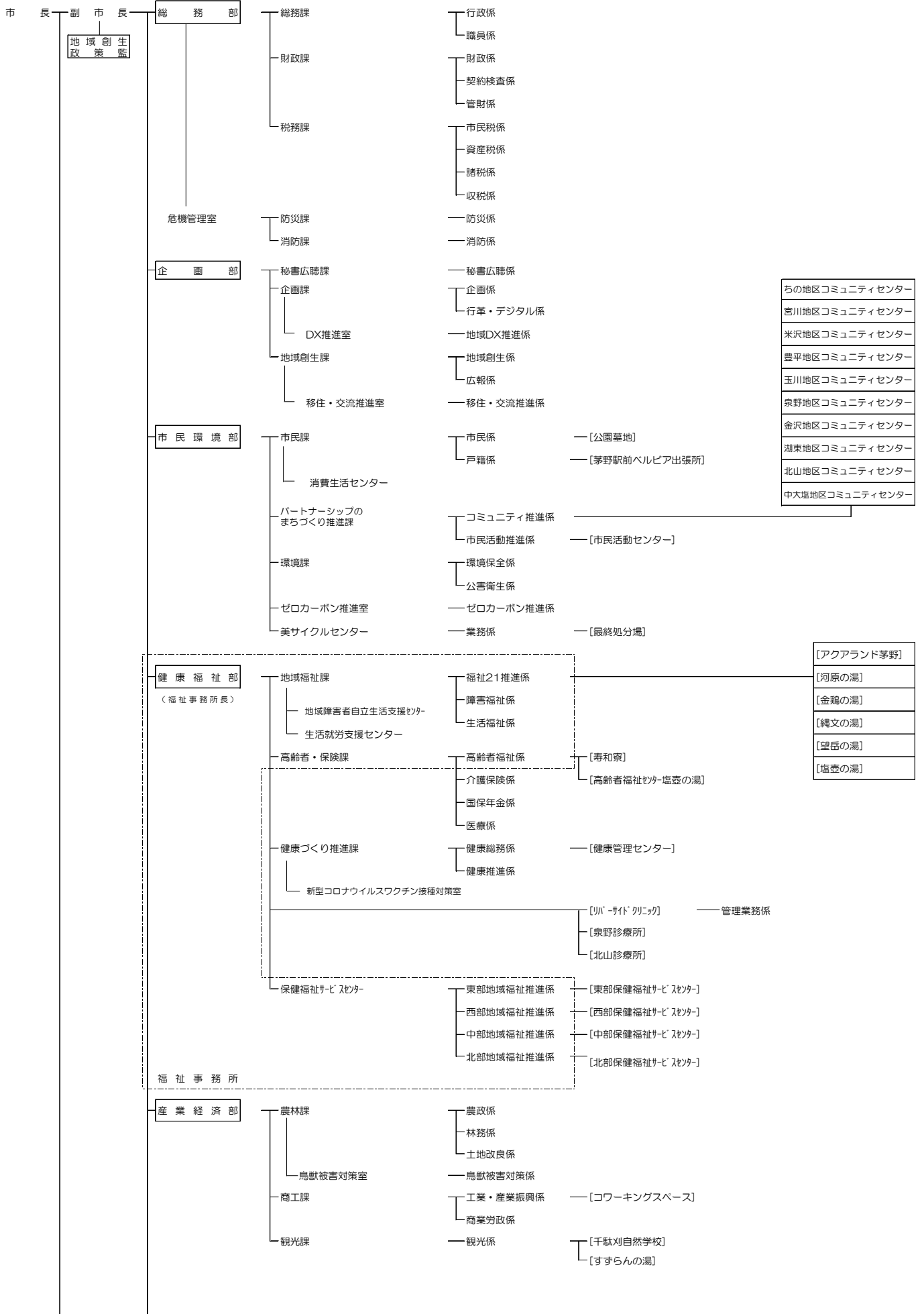
(単位:件、%)

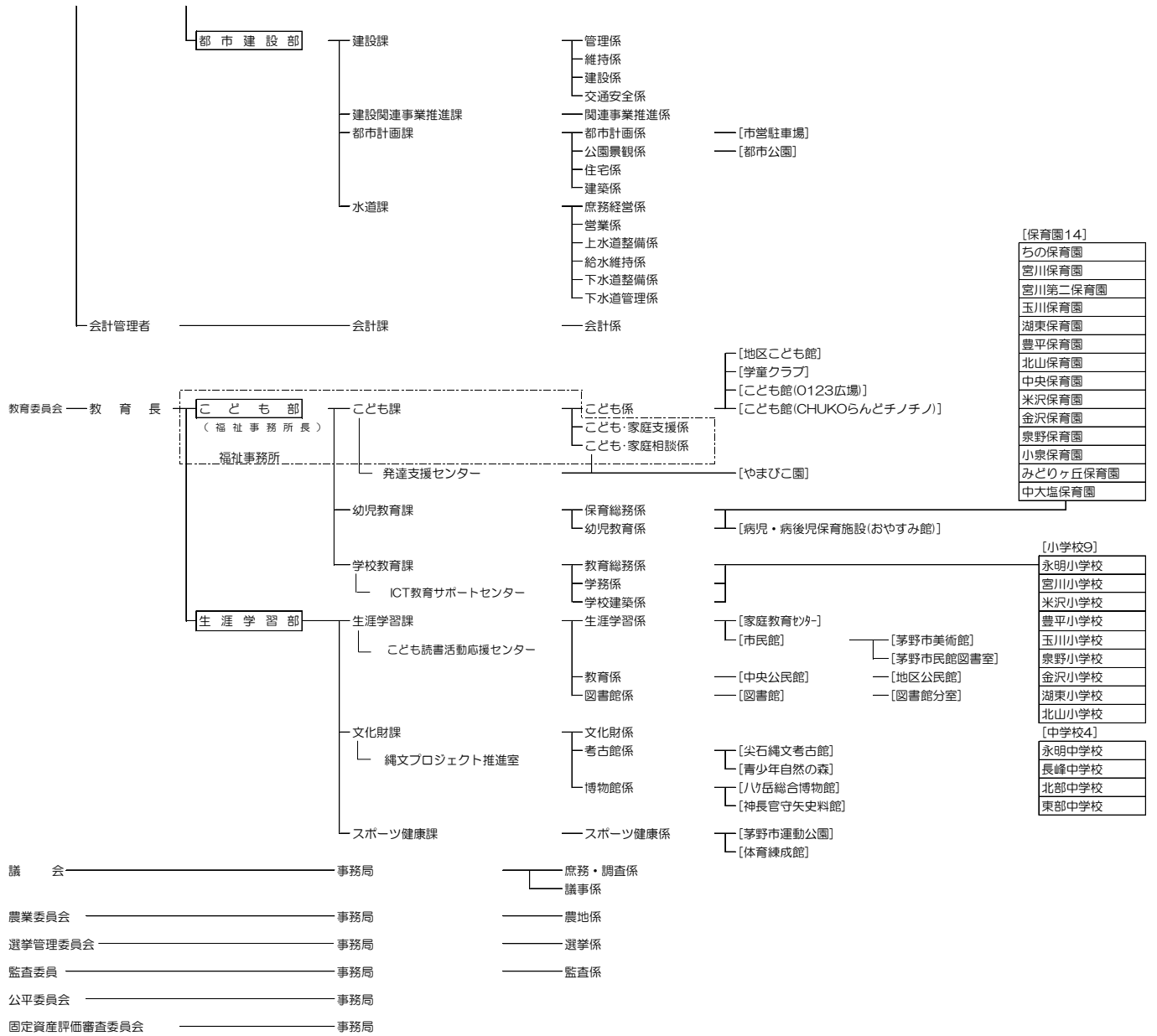
年 度 部 名	平成30年度		令和元年度		令和2年度		令和3年度	
	件数	比率	件数	比率	件数	比率	件数	比率
総 務 部	9	1.5	17	2.9	10	1.5	1	0.2
企 画 部	3	0.5	3	0.5	1	0.2	1	0.2
市 民 環 境 部	5	0.9	5	0.8	5	0.8	5	0.8
健 康 福 祉 部	-	-	2	0.3	3	0.5	-	0.0
産 業 経 済 部	168	28.7	176	29.7	213	32.9	208	35.3
都 市 建 設 部	396	67.7	370	62.5	411	63.4	370	62.7
教 育 委 員 会	2	0.3	19	3.2	5	0.8	4	0.7
消 防 署	-	0	-	0	-	0	1	0.2
そ の 他	2	0.3	-	-	-	0	-	0.0
計	585	100	592	100	648	100	590	100

資料:パートナーシップのまちづくり推進課

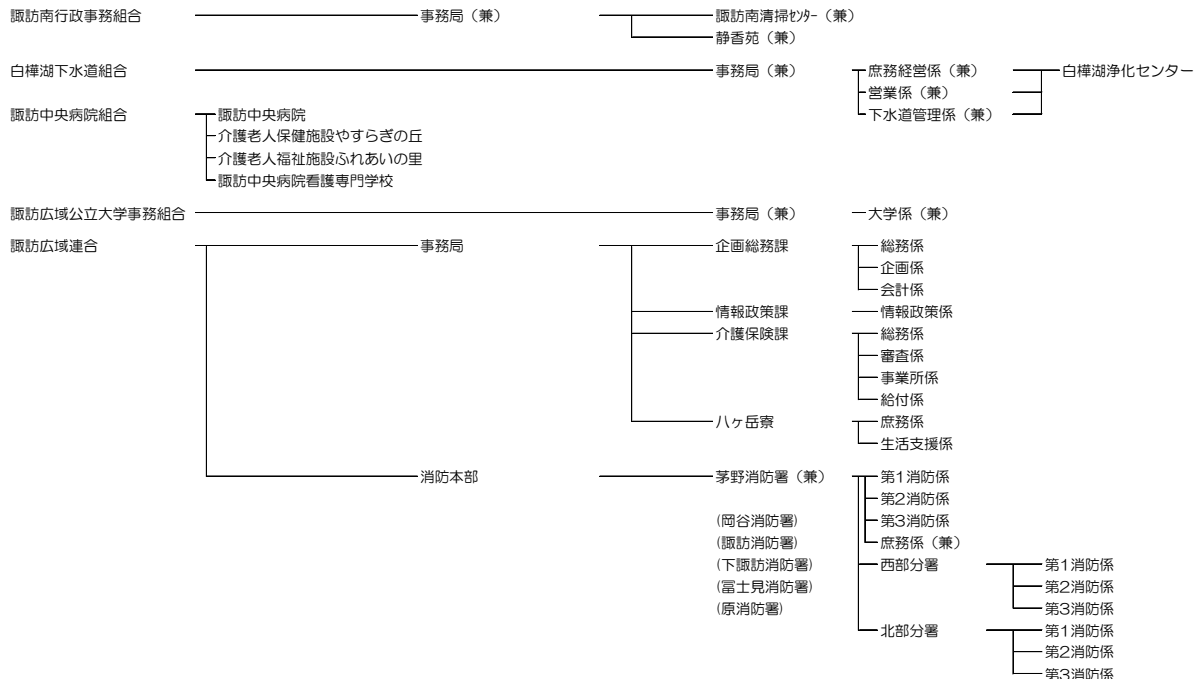
茅野市行政機構図

令和4年4月1日





関係団体組織図



★令和3年度一般会計歳入歳出当初予算

(歳入)

(単位:千円)

区 分	項 目	本年度予算額	前年度予算額	比 較	本年度予算 構成比%	前年対比 %
1	市 税	8,050,000	8,560,000	△ 510,000	29.4	△ 6.0
2	地 方 譲 与 税	348,000	380,000	△ 32,000	1.3	△ 8.4
3	利 子 割 交 付 金	5,000	5,000	0	0.0	0.0
4	配 当 割 交 付 金	24,000	21,000	3,000	0.1	14.3
5	株 式 等 譲 渡 所 得 割 交 付 金	27,000	27,000	0	0.1	0.0
6	法 人 事 業 税 交 付 金	52,000	42,000	10,000	0.2	23.8
7	地 方 消 費 税 交 付 金	1,365,000	1,278,000	87,000	5.0	6.8
8	コ ー プ 場 利 用 税 交 付 金	44,000	54,000	△ 10,000	0.2	△ 18.5
9	環 境 性 能 割 交 付 金	27,000	35,000	△ 8,000	0.1	△ 22.9
10	地 方 特 例 交 付 金	109,000	56,000	53,000	0.4	94.6
11	地 方 交 付 税	5,810,000	5,790,000	20,000	21.2	0.3
12	交 通 安 全 対 策 特 別 交 付 金	9,000	9,000	0	0.0	0.0
13	分 担 金 及 び 負 担 金	167,419	204,860	△ 37,441	0.6	△ 18.3
14	使 用 料 及 び 手 数 料	269,286	270,719	△ 1,433	1.0	△ 0.5
15	国 庫 支 出 金	3,203,008	2,112,496	1,090,512	11.7	51.6
16	県 支 出 金	1,274,371	1,221,771	52,600	4.7	4.3
17	財 産 収 入	288,151	292,823	△ 4,672	1.1	△ 1.6
18	寄 附 金	201,755	105,020	96,735	0.7	92.1
19	繰 入 金	452,861	689,189	△ 236,328	1.7	△ 34.3
20	繰 越 金	500,000	500,000	0	1.8	0.0
21	諸 収 入	1,561,149	1,552,922	8,227	5.7	0.5
22	市 債	3,612,000	2,253,200	1,358,800	13.2	60.3
	歳 入 合 計	27,400,000	25,460,000	1,940,000	100.0	7.6

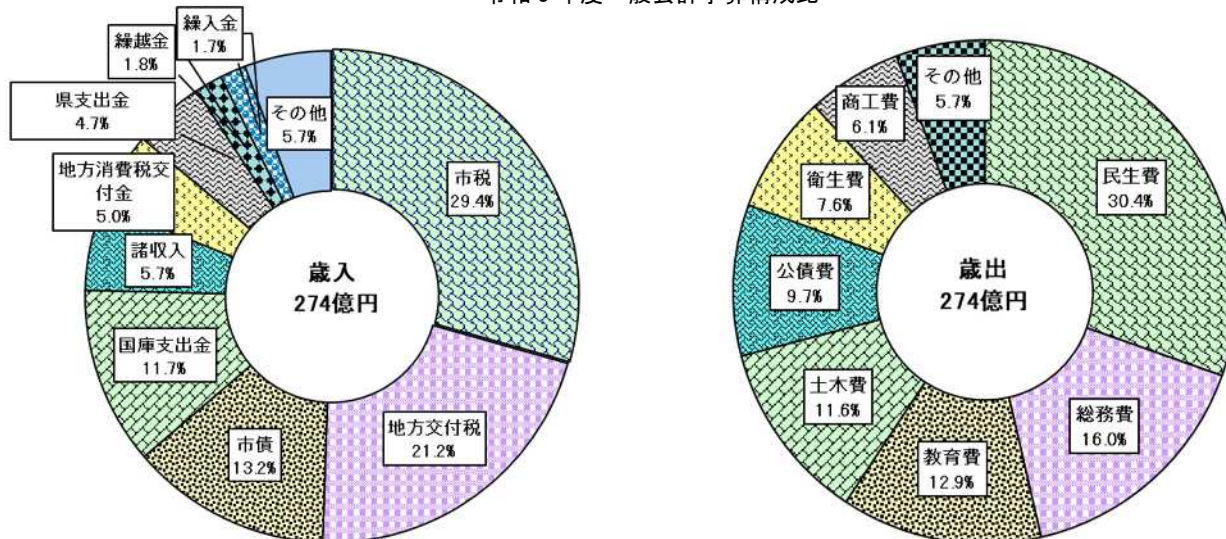
(歳出)

(単位:千円)

区 分	項 目	本年度予算額	前年度予算額	比 較	本年度予算 構成比%	前年対比 %
1	議 会 費	176,832	180,431	△ 3,599	0.6	△ 2.0
2	総 務 費	4,388,121	4,379,591	8,530	16.0	0.2
3	民 生 費	8,329,374	8,216,692	112,682	30.4	1.4
4	衛 生 費	2,075,820	1,904,612	171,208	7.6	9.0
5	労 働 費	89,062	90,352	△ 1,290	0.3	△ 1.4
6	農 林 水 産 業 費	451,365	498,893	△ 47,528	1.6	△ 9.5
7	商 工 費	1,661,607	1,529,161	132,446	6.1	8.7
8	土 木 費	3,167,361	2,372,345	795,016	11.6	33.5
9	消 防 費	791,825	1,022,979	△ 231,154	2.9	△ 22.6
10	教 育 費	3,539,817	2,632,961	906,856	12.9	34.4
11	災 害 復 旧 費	2	2	0	0.0	0.0
12	公 債 費	2,670,548	2,573,707	96,841	9.7	3.8
13	諸 支 出 金	42,266	42,274	△ 8	0.2	△ 0.0
14	予 備 費	16,000	16,000	0	0.1	0.0
	歳 出 合 計	27,400,000	25,460,000	1,940,000	100.0	7.6

資料:財政課

令和3年度一般会計予算構成比



資料:財政課

★令和2年度一般会計歳入歳出決算

(歳入)

(単位:千円)

区 分	項 目	本年度決算額	前年度決算額	比 較	本年度決算 構成比 %	前年対比%
1	市 税	8,555,161	8,661,436	△ 106,275	26.3	△ 1.2
2	地 方 譲 与 税	369,162	363,603	5,559	1.1	1.5
3	利 子 割 交 付 金	6,380	6,714	△ 334	0.0	△ 5.0
4	配 当 割 交 付 金	28,117	29,544	△ 1,427	0.1	△ 4.8
5	株 式 等 譲 渡 所 得 割 交 付 金	32,445	16,974	15,471	0.1	91.1
6	法 人 事 業 税 交 付 金	41,338	-	41,338	0.1	皆増
7	地 方 消 費 税 交 付 金	1,283,616	1,052,716	230,900	3.9	21.9
8	ゴ ル フ 場 利 用 税 交 付 金	41,645	52,810	△ 11,165	0.1	△ 21.1
9	環 境 性 能 割 交 付 金	24,469	12,239	12,230	0.1	99.9
10	地 方 特 例 交 付 金	67,653	223,157	△ 155,504	0.2	△ 69.7
11	地 方 交 付 税	6,331,603	5,941,356	390,247	19.4	6.6
12	交 通 安 全 対 策 特 別 交 付 金	10,254	8,894	1,360	0.0	15.3
13	分 担 金 及 び 負 担 金	160,541	273,476	△ 112,935	0.5	△ 41.3
14	使 用 料 及 び 手 数 料	230,728	277,395	△ 46,667	0.7	△ 16.8
15	国 庫 支 出 金	8,775,867	2,272,820	6,503,047	27.0	286.1
16	県 支 出 金	1,353,512	1,230,406	123,106	4.2	10.0
17	財 産 収 入	262,729	241,774	20,955	0.8	8.7
18	寄 附 金	127,562	83,665	43,897	0.4	52.5
19	繰 入 金	532,848	409,929	122,919	1.6	30.0
20	繰 越 金	668,024	850,504	△ 182,480	2.1	△ 21.5
21	諸 収 入	1,704,842	1,609,767	95,075	5.2	5.9
22	市 債	1,945,800	2,925,600	△ 979,800	6.0	△ 33.5
△	自 動 車 取 得 税 交 付 金	-	50,417	△ 50,417	-	皆減
歳 入 合 計		32,554,296	26,595,196	5,959,100	100.0	22.4

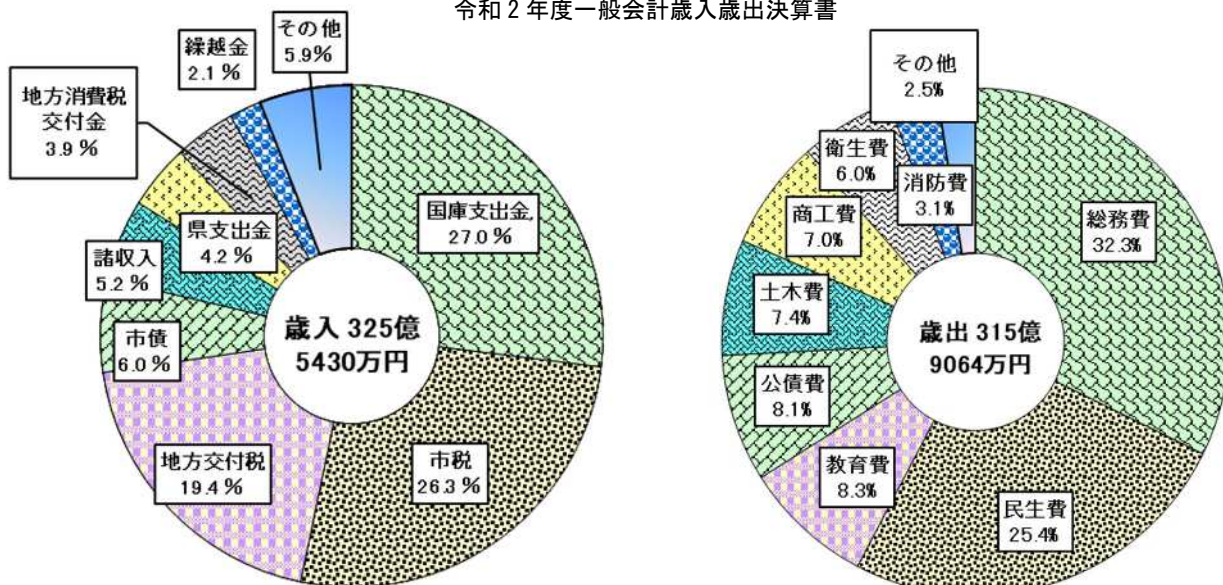
(歳出)

(単位:千円)

区 分	項 目	本年度決算額	前年度決算額	比 較	本年度決算 構成比 %	前年対比%
1	議 会 費	173,610	171,154	2,456	0.5	1.4
2	総 務 費	10,198,661	4,295,831	5,902,830	32.3	137.4
3	民 生 費	8,028,539	8,408,436	△ 379,897	25.4	△ 4.5
4	衛 生 費	1,889,121	1,708,929	180,192	6.0	10.5
5	労 働 費	88,377	87,088	1,289	0.3	1.5
6	農 林 水 産 業 費	466,658	500,071	△ 33,413	1.5	△ 6.7
7	商 工 費	2,203,931	1,810,927	393,004	7.0	21.7
8	土 木 費	2,335,203	2,337,065	△ 1,862	7.4	△ 0.1
9	消 防 費	967,390	803,083	164,307	3.1	20.5
10	教 育 費	2,628,046	3,076,502	△ 448,456	8.3	△ 14.6
11	災 害 復 旧 費	4,378	54,526	△ 50,148	0.0	△ 92.0
12	公 債 費	2,564,468	2,631,290	△ 66,822	8.1	△ 2.5
13	諸 支 出 金	42,263	42,271	△ 8	0.1	△ 0.0
歳 出 合 計		31,590,645	25,927,173	5,663,472	100.0	21.8

資料：財政課

令和2年度一般会計歳入歳出決算書



資料：財政課

★令和3年度茅野市当初予算総括表

(単位:千円)

会計区分		項目	本年度予算額	前年度予算額	比較	前年対比%
一 般 会 計			27,400,000	25,460,000	1,940,000	7.6
特別会計	国民健康保険特別会計		5,532,507	5,337,007	195,500	3.7
	後期高齢者医療特別会計		820,356	802,524	17,832	2.2
	国民健康保険診療所特別会計		252,880	273,200	△ 20,320	△ 7.4
小 計			6,605,743	6,412,731	193,012	3.0
水道事業会計			2,602,354	2,239,331	363,023	16.2
下水道事業会計			3,684,681	4,491,040	△ 806,359	△ 18.0
財産区特別会計(45財産区)			1,576,140	1,540,543	35,597	2.3
合 計			41,868,918	40,143,645	1,725,273	4.3

資料:財政課

★財政規模の推移(普通会計)

(単位:百万円)

区 分		年 度	平成29年度	平成30年度	令和元年度	令和2年度
歳入	市 税		8,496	8,577	8,661	8,555
	国 県 支 出 金		3,151	2,902	3,503	10,128
	地 方 債		1,777	2,439	2,926	1,946
	そ の 他		9,914	11,227	11,504	11,922
		計	23,338	25,145	26,594	32,551
歳出	義 務 的 経 費		10,252	10,075	10,302	10,903
	投 資 的 経 費		2,292	2,584	3,601	2,401
	そ の 他		9,795	11,635	12,023	18,283
	計		22,339	24,294	25,926	31,587
財 政 力 指 数			0.65	0.64	0.61	0.59
経 常 収 支 比 率			93.0	92.4	92.8	90.4
実 質 公 債 費 比 率			8.8	7.9	7.3	6.8
将 来 負 担 比 率			87.8	62.7	60.1	48.2
地 方 債 現 在 高			26,695	26,485	26,847	26,284

※普通会計

茅野市の普通会計は、一般会計であり墓地事業特別会計は平成29年度会計から一般会計に統合)

※財政力指数

基準財政収入額を基準財政需要額で割った過去3か年の平均値。「1」に近いほど自主財源の割合が高く、「1」を越えると普通交付税の不交付団体となる。

※経常収支比率

経常的な支出に充当されている経常的な一般財源収入の割合を示したもの。

※実質公債費比率

公営企業会計の公債費に充当した繰出金や一部事務組合の公債費に係わる負担金等を含め、実質的な公債費が標準的な財政規模に含める割合を示したもの。

※将来負担比率

市の全会計と一部事務組合、広域連合、土地開発公社、第3セクターを対象とした指標で借入金(市債)の残高に全職員が退職した場合の退職手当など、市が背負っている実質的な債務を加えた「将来負担額」が、標準的な財政規模に占める割合を示したもの。

注:上記金額は、地方財政状況調査報告数値に基づいているため、実際の決算額と差異がある。

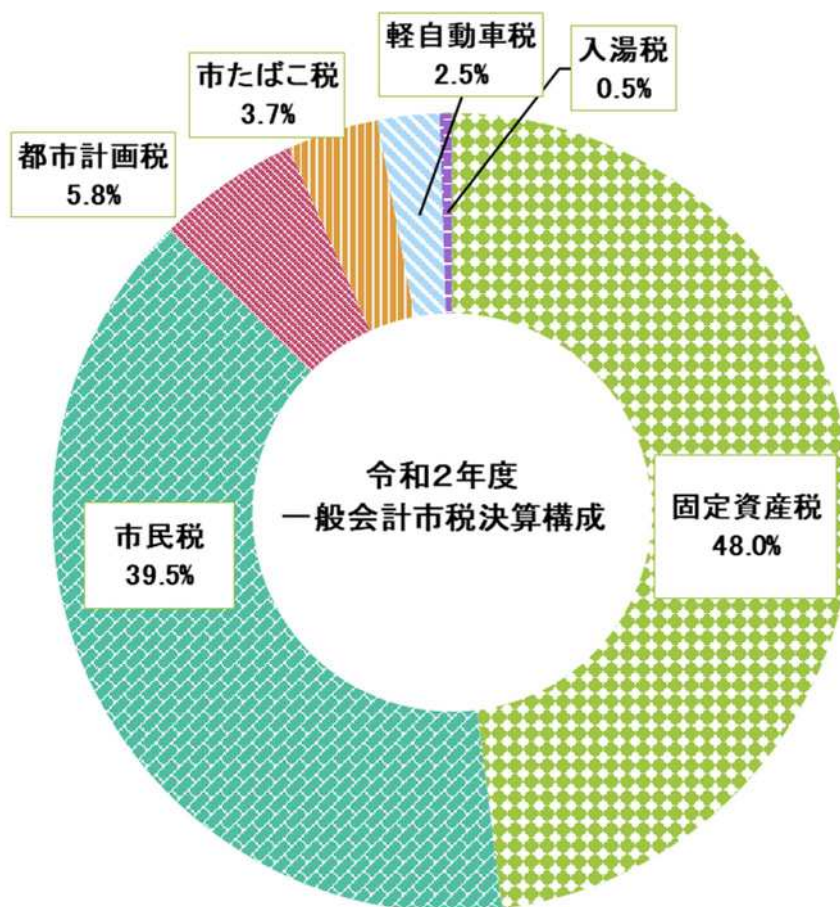
資料:財政課

★一般会計市税決算額の推移

(単位:千円・%)

年度 区分	平成28年度		29		30		令和元年度		2	
	決算額	構成比	決算額	構成比	決算額	構成比	決算額	構成比	決算額	構成比
総額	8,348,319	100	8,496,329	100	8,577,420	100	8,661,436	100	8,555,161	100
市民税	3,268,490	39.2	3,351,820	39.5	3,441,947	40.1	3,471,642	40.1	3,379,218	39.5
固定資産税	3,993,716	47.8	4,062,969	47.8	4,063,980	47.4	4,103,325	47.4	4,104,927	48.0
軽自動車税	182,667	2.2	189,725	2.2	195,362	2.3	203,672	2.4	216,880	2.5
市たばこ税	327,540	3.9	311,912	3.7	308,554	3.6	316,674	3.7	313,714	3.7
入湯税	74,880	0.9	73,946	0.9	69,680	0.8	65,731	0.8	44,758	0.5
都市計画税	501,026	6.0	505,957	6.0	497,897	5.8	500,392	5.8	495,664	5.8

資料: 税務課



資料: 財政課

★普通会計歳入歳出決算の推移

(歳入)

(単位:千円・%)

区 分	平成29年度		平成30年度		令和元年度		令和2年度	
	決算額	構成比	決算額	構成比	決算額	構成比	決算額	構成比
地 方 税	8,496,329	36.4	8,577,420	34.1	8,661,436	32.6	8,555,161	26.3
地 方 譲 与 税	355,260	1.5	358,201	1.4	363,603	1.4	369,162	1.1
利 子 割 交 付 金	12,513	0.1	14,546	0.1	6,714	0.0	6,380	0.0
配 当 割 交 付 金	29,881	0.1	24,739	0.1	29,544	0.1	28,117	0.1
株 式 等 譲 渡 所 得 割 交 付 金	32,451	0.1	20,793	0.1	16,974	0.1	32,445	0.1
地 方 消 費 税 交 付 金	1,065,366	4.6	1,111,343	4.4	1,052,716	4.0	1,283,616	3.9
ゴ ル フ 場 利 用 税 交 付 金	58,058	0.2	55,459	0.2	52,810	0.2	41,645	0.1
軽 油 ・ 自 動 車 交 付 金	91,700	0.4	85,446	0.3	50,417	0.2	-	-
自 動 車 税 環 境 性 能 割 交 付	-	-	-	-	12,239	0.0	24,469	0.1
法 人 事 業 税 交 付 金	-	-	-	-	-	-	41,338	0.1
地 方 特 例 交 付 金	35,620	0.2	39,835	0.2	223,157	0.8	67,653	0.2
地 方 交 付 税	4,342,329	18.6	5,626,668	22.4	5,941,356	22.3	6,331,603	19.5
交 通 安 全 交 付 金	9,773	0.0	8,820	0.0	8,894	0.0	10,254	0.0
分 担 金 ・ 負 担 金	379,234	1.6	369,332	1.5	324,724	1.2	303,311	0.9
使 用 料 ・ 手 数 料	542,440	2.3	570,402	2.3	456,508	1.7	312,154	1.0
国 庫 支 出 金	2,104,766	9.0	1,812,435	7.2	2,272,820	8.5	8,774,840	27.0
都 道 府 県 支 出 金	1,046,382	4.5	1,089,362	4.3	1,230,406	4.6	1,353,512	4.2
財 産 収 入	188,880	0.8	254,032	1.0	220,898	0.8	247,482	0.8
寄 附 金	277,197	1.2	164,702	0.7	83,665	0.3	127,562	0.4
繰 入 金	79,507	0.3	64,821	0.3	405,638	1.5	527,395	1.6
繰 越 金	1,060,985	4.5	998,285	4.0	850,504	3.2	668,023	2.1
諸 収 入	1,351,641	5.8	1,459,484	5.8	1,403,312	5.3	1,499,210	4.6
地 方 債	1,777,300	7.6	2,438,500	9.7	2,925,600	11.0	1,945,800	6.0
合 計	23,337,612	100	25,144,625	100	26,593,935	100	32,551,132	100

(歳出)

区 分	平成29年度		平成30年度		令和元年度		令和2年度	
	決算額	構成比	決算額	構成比	決算額	構成比	決算額	構成比
議 会 費	178,967	0.8	174,347	0.7	171,154	0.7	173,610	0.5
総 務 費	2,599,336	11.6	4,253,399	17.5	4,257,268	16.4	10,169,100	32.2
民 生 費	7,409,847	33.2	7,981,805	32.9	8,535,439	32.9	8,160,111	25.8
衛 生 費	1,352,186	6.1	1,472,927	6.1	1,690,263	6.5	1,858,181	5.9
労 働 費	102,495	0.5	99,453	0.4	99,709	0.4	100,998	0.3
農 林 水 産 業 費	446,581	2.0	487,681	2.0	499,112	1.9	458,067	1.5
商 工 費	1,725,619	7.7	1,696,450	7.0	1,819,179	7.0	2,212,307	7.0
土 木 費	2,780,007	12.4	2,244,686	9.2	2,337,065	9.0	2,335,071	7.4
消 防 費	795,425	3.6	737,221	3.0	811,372	3.1	975,685	3.1
教 育 費	2,135,296	9.6	2,367,373	9.7	3,017,730	11.6	2,566,782	8.1
災 害 復 旧 費	12,152	0.1	45,581	-	56,331	0.2	13,101	0.0
公 債 費	2,801,416	12.5	2,733,198	11.3	2,631,290	10.1	2,564,468	8.1
合 計	22,339,327	100	24,294,121	100	25,925,912	100	31,587,481	100

注:上記金額は、地方財政状況調査報告数値に基づいているため、実際の決算額と差異がある。

資料:財政課

★普通会計性質別決算額の推移

(単位:千円・%)

区 分	平成29年度		平成30年度		令和元年度		令和2年度	
	決算額	構成比	決算額	構成比	決算額	構成比	決算額	構成比
総 額	22,339,327	100	24,294,121	100	25,925,912	100	30,587,481	100
人 件 費	3,724,258	16.7	3,530,671	14.5	3,619,356	14.0	4,397,928	14.4
物 件 費	3,368,678	15.1	3,539,626	14.6	3,562,891	13.7	3,307,771	10.8
維 持 補 修 費	329,955	1.5	365,020	1.5	322,235	1.2	320,945	1.0
扶 助 費	3,726,603	16.7	3,810,662	15.7	4,051,597	15.6	2,940,641	9.6
補 助 費 等	3,205,927	14.4	4,625,636	19.0	5,150,175	19.9	11,653,142	38.1
普通建設事業費	2,279,895	10.2	2,538,668	10.4	3,544,961	13.7	2,387,903	7.8
災害復旧事業費	12,152	-	45,581	-	56,331	0.2	13,101	0.0
失 対 事 業 費	-	-	-	-	-	-	-	-
公 債 費	2,801,416	12.5	2,733,198	11.3	2,631,290	10.1	2,564,468	8.4
積 立 金	79,519	0.4	269,549	1.1	81,883	0.3	68,445	0.2
投資出資金及貸付金	1,072,516	4.8	1,094,284	4.5	1,073,606	4.1	1,089,792	3.6
繰 出 金	1,738,408	7.8	1,741,226	7.2	1,831,587	7.1	1,843,345	6.0
繰 上 充 用 金	-	-	-	-	-	-	-	-

※上記金額は、地方財政状況調査報告数値に基づいているため、実際の決算額と差異がある。

資料:財政課

★市債の状況

(単位:千円)

区 分	年 度	令和元年度 末現在高	令和2年度 発行額	令和2年度償還額			令和2年度 末現在高
				元 金	利 子	計	
普 通 会 計	1 公共事業等債	1,219,206	95,400	143,701	866	144,567	1,170,905
	2 公営住宅建設事業債	220,488	16,800	22,828	369	23,197	214,460
	3 災害復旧事業債	59,342	3,800	9,379	10	9,389	53,763
	4 緊急防災・減災事業	1,869	-	748	-	748	1,121
	5 全国防災事業債	48,740	-	8,103	47	8,150	40,637
	6 教育・福祉施設等整備事業債	2,950,961	40,300	248,613	5,595	254,208	2,742,648
	7 一般単独事業債	10,351,164	603,400	1,098,980	32,287	1,131,267	9,855,584
	8 辺地対策事業債	-	19,100	-	-	-	19,100
	9 厚生福祉施設整備事業債	2,754	-	1,373	14	1,387	1,381
	10 国の予算等貸付金	30,000	-	3,333	-	3,333	26,667
	11 財源対策債	721,901	76,400	84,467	652	85,119	713,834
	12 減収補てん債	-	74,400	-	-	-	74,400
	13 減税補てん債	152,354	-	39,711	377	40,088	112,643
	14 臨時財政対策債	11,087,738	982,500	847,171	14,964	862,135	11,223,067
	15 その他の他	-	33,700	-	-	-	33,700
合 計		26,846,517	1,945,800	2,508,407	55,181	2,563,588	26,283,910
公 営 事 業	下水道事業特別会計	12,709,637	254,700	1,189,065	135,254	1,324,319	11,775,272
	水道事業会計	1,438,620	-	88,269	8,107	96,376	1,350,351
	合 計	14,148,257	254,700	1,277,334	143,361	1,420,695	13,125,623
総 計		40,994,774	2,200,500	3,785,741	198,542	3,984,283	39,409,533

資料:財政課

★財産区一覧表

(令和3年3月31日現在)

区分 財産区の名称	設置 年次	区 域 名	主な財産の種類 及び規模		設 特 置 別 の 会 有 計 無 の	管 理 機 関		
			種 類	面 積 m ²		機 関	設置年月日	議員 (委員) 数(人)
宮 川 財 産 区	昭和30年	茅野市宮川	土地	221,004	×	管理会	昭30.12.20	7
玉 川 財 産 区	〃	茅野市玉川	土地	95,082	○	議会	平15.8. 1	7
泉 野 財 産 区	〃	茅野市泉野	土地	234,194	○	〃	〃	7
金 沢 財 産 区	〃	茅野市金沢	土地	3,102,723	○	〃	〃	7
丸 山 財 産 区	明治22年	茅野市宮川 (丸山)	土地	393,387	○	〃	昭44. 1. 6	8
柏 原 財 産 区	〃	茅野市北山 (柏原)	土地	9,163,798	○	〃	昭30. 9.30	8
湯 川 財 産 区	〃	茅野市北山 (湯川)	土地	5,854,649	○	〃	〃	10
大 日 影 財 産 区	〃	茅野市泉野 (大日影)	土地	334,922	○	管理会	昭30. 3.19	5
槻 木 財 産 区	〃	茅野市泉野 (上槻木下槻木)	土地	4,726,997	○	議会	昭30. 9.30	10
小 屋 場 財 産 区	〃	茅野市泉野 (小屋場)	土地	541,978	○	〃	平15.8. 1	7
中 道 財 産 区	〃	茅野市泉野 (中道)	土地	1,815,851	○	〃	〃	7
塩 沢 財 産 区	〃	茅野市米沢 (塩沢)	土地	3,464,467	○	〃	〃	7
埴 原 田 財 産 区	〃	茅野市米沢 (埴原田)	土地	468,996	○	〃	〃	7
鋳 物 師 屋 財 産 区	〃	茅野市米沢 (鋳物師屋)	土地	70,709	○	管理会	昭30.3.19	7
北 大 塩 財 産 区	〃	茅野市米沢 (北大塩)	土地	11,693,130	○	議会	昭30. 9.30	10
南 大 塩 財 産 区	〃	茅野市豊平 (南大塩)	土地	670,295	○	〃	平15.8. 1	7
下 古 田 財 産 区	〃	茅野市豊平 (下古田)	土地	1,100,654	○	〃	昭30. 9.30	8
上 古 田 財 産 区	〃	茅野市豊平 (上古田)	土地	1,572,360	○	〃	〃	8
塩 之 目 財 産 区	〃	茅野市豊平 (塩之目)	土地	557,716	○	〃	平15.8. 1	7
上 場 沢 財 産 区	〃	茅野市豊平 (上場沢)	土地	496,375	○	〃	〃	7
御 作 田 財 産 区	〃	茅野市豊平 (御作田)	土地	374,428	○	〃	〃	7
白 井 出 財 産 区	〃	茅野市湖東 (白井出)	土地	159,848	○	〃	〃	5
笹 原 財 産 区	〃	茅野市湖東 (笹原)	土地	926,244	○	〃	〃	7
須 栗 平 財 産 区	〃	茅野市湖東 (須栗平)	土地	296,555	○	〃	〃	7

区分 財産区の名称	設置 年次	区 域 名	主な財産の種類 及び規模		設 特 置 別 の 会 有 計 無 の	管 理 機 関		
			種 類	面 積 m ²		機 関	設 置 年 月 日	議 員 (委 員) 数(人)
堀 財 産 区	明治22年	茅野市湖東 (堀)	土地	568,528	○	議会	平15. 8. 1	7
田 道 財 産 区	〃	茅野市玉川 (田道)	土地	51,783	×	管理会	昭30. 3.19	7
中 沢 財 産 区	〃	茅野市玉川 (中沢)	土地	604,837	○	議会	平15. 8. 1	7
穴 山 財 産 区	〃	茅野市玉川 (穴山)	土地	735,353	○	〃	平16. 3.30	7
山 田 財 産 区	〃	茅野市玉川 (山田)	土地	449,608	○	〃	平15. 8. 1	8
栗 沢 財 産 区	〃	茅野市玉川 (栗沢)	土地	333,358	○	〃	平16. 3.30	7
新 井 財 産 区	〃	茅野市宮川 (新井)	土地	495,471	×	管理会	昭30. 3.19	7
糸 萱 財 産 区	〃	茅野市北山 (糸萱)	土地	11,229	○	議会	平15. 8. 1	5
芹ヶ沢財産区	〃	茅野市北山 (芹ヶ沢)	土地	54,122	○	〃	〃	7
中 村 財 産 区	〃	茅野市湖東 (中村)	土地	30,353	○	〃	〃	7
金 山 財 産 区	〃	茅野市湖東 (金山)	土地	2,696	○	〃	平16. 3.30	5
上菅沢財産区	〃	茅野市湖東 (上菅沢)	土地	7,594	○	〃	平15. 8.1	7
山 口 財 産 区	〃	茅野市湖東 (山口)	土地	7,706	○	〃	〃	7
新 井 財 産 区	〃	茅野市湖東 (新井)	土地	9,814	○	〃	〃	5
福 沢 財 産 区	〃	茅野市豊平 (福沢)	土地	83,189	○	〃	〃	7
下菅沢財産区	〃	茅野市豊平 (下菅沢)	土地	24,193	○	管理会	昭30. 3.19	5
菊 沢 財 産 区	〃	茅野市玉川 (菊沢)	土地	307,496	○	議会	平15. 8. 1	7
子之神財産区	〃	茅野市玉川 (子之神)	土地	59,625	○	〃	〃	7
北久保財産区	〃	茅野市玉川 (北久保)	土地	45,496	○	〃	平16. 3.30	7
神之原財産区	〃	茅野市玉川 (神之原)	土地	272,400	○	〃	平15. 8. 1	7
外 山 財 産 区	〃	茅野市北山 湖東の一部	土地	7,837,400	○	〃	昭62. 7. 7	12
内 山 財 産 区	〃	〃	土地	859,036	○	〃	〃	8
鹿 山 財 産 区	〃	茅野市北山 湖東豊平の一部	土地	7,768,455	○	〃	〃	16
七ヶ耕地財産区	〃	茅野市豊平 湖東の一部	土地	9,280,635	○	〃	〃	13

注(○…該当あり) ×…該当なし)

資料:財政課

★地方交付税等の推移

(単位:千円)

区分 年度	交付税 総額 C+D	普 通 交 付 税				特別交付 税交付額 D	財政力 指 数 (3年平均)	標準税 収入額等 E	臨時財政 対策債 発行可能額 F	標準 財政規模 C+E+F
		交 付 決定額 C	基準財政 需要額 A	基準財政 収入額 B	交 付 基準額 A-B					
平成23年度	4,688,787	4,228,775	11,239,352	7,010,577	4,228,775	460,012	0.642	8,938,903	1,228,271	14,395,949
24	4,619,184	4,154,453	11,116,438	6,961,985	4,154,453	464,731	0.626	8,979,372	1,284,869	14,418,694
25	4,606,468	4,014,051	11,085,171	7,071,120	4,014,051	592,417	0.629	9,108,749	1,324,991	14,447,791
26	4,387,895	3,959,662	10,958,046	6,998,384	3,959,662	428,233	0.634	8,950,179	1,255,406	14,165,247
27	4,603,693	4,177,399	11,396,802	7,219,403	4,177,399	426,294	0.637	9,160,809	1,133,036	14,471,244
28	4,385,632	3,969,299	11,459,847	7,481,120	3,978,727	416,333	0.642	9,519,754	924,111	14,413,164
29	4,342,329	3,906,825	11,395,837	7,480,022	3,915,815	435,504	0.647	9,523,092	982,534	14,412,451
30	5,626,668	5,152,046	12,733,473	7,581,427	5,152,046	474,622	0.635	9,631,311	1,245,182	16,028,539
令和元年度	5,941,356	5,429,882	13,086,780	7,645,372	5,441,408	511,474	0.612	9,722,444	1,019,790	16,172,116
2	6,331,603	5,902,012	13,919,422	8,010,299	5,909,123	429,591	0.585	10,113,240	982,598	16,997,850

※平成20年度から標準財政規模には臨時財政対策債発行可能額を含む。

資料:財政課

※平成30年度から基準財政需要額には公立諏訪東京理科大学に係る算入分を含む。

★市有財産の推移

(単位:m²・千円)

区分 年度	公 有 財 産						基 金 出資金
	行 政		財 産		普 通 財 産		
	公 用 財 産		公 共 用 財 産		土 地	建 物	
	土 地	建 物	土 地	建 物			
平成23年度	21,988	23,089	1,264,342	220,516	182,579	11,953	5,638,318
24	21,988	23,089	1,264,342	219,392	185,651	11,953	4,725,862
25	21,988	23,089	1,352,103	212,474	316,281	11,059	4,558,861
26	21,988	23,089	1,281,799	212,550	383,443	11,059	4,575,683
27	21,988	23,089	1,293,362	210,838	414,369	11,555	4,980,718
28	21,988	23,108	1,307,041	212,893	412,162	10,614	4,676,214
29	21,988	23,108	1,306,697	210,947	414,142	11,699	4,663,180
30	21,988	22,787	1,309,759	210,943	395,882	11,964	4,920,065
令和元年度	22,222	22,787	1,318,502	211,361	387,402	11,964	4,628,453
2	22,222	22,787	1,323,281	211,374	378,337	11,822	4,330,755

資料:財政課、会計課

選挙・議会

★主要選挙の概要

(単位:人・%)

選挙名	状況	執行年月日	定数	候補者数	有権者数			投票者数	投票率
					総数	男性	女性		
長野県議会議員選挙		平成23年4月10日	2	3	44,608	21,850	22,758	23,357	52.4
茅野市長選挙		平成23年4月24日	1	2	44,553	21,809	22,744	28,780	64.6
茅野市議会議員選挙		平成23年4月24日	18	23	44,553	21,809	22,744	28,778	64.6
衆議院議員選挙		平成24年12月16日	1	4	45,194	22,136	23,058	29,679	65.7
参議院議員選挙		平成25年7月21日	2	6	45,175	22,113	23,062	26,841	59.4
長野県知事選挙		平成26年8月10日	1	3	44,690	21,862	22,828	19,704	44.1
衆議院議員選挙		平成26年12月14日	1	3	45,073	22,088	22,985	26,337	58.4
長野県議会議員選挙		平成27年4月12日	2	2	無投票	-	-	-	-
茅野市長選挙		平成27年4月26日	1	2	44,360	21,726	22,634	26,586	59.9
茅野市議会議員選挙		平成27年4月26日	18	20	44,360	21,726	22,634	26,582	59.9
参議院議員選挙		平成28年7月10日	1	3	45,999	22,681	23,318	29,345	63.8
衆議院議員選挙		平成29年10月22日	1	3	46,161	22,808	23,353	28,721	62.2
長野県知事選挙		平成30年8月5日	1	2	45,771	22,624	23,147	20,261	44.3
長野県議会議員選挙		平成31年4月7日	2	5	45,440	22,433	23,007	21,827	48.0
茅野市長選挙		平成31年4月21日	1	1	無投票	-	-	-	-
茅野市議会議員選挙		平成31年4月21日	18	19	45,368	22,390	22,978	22,853	50.4
参議院議員選挙		令和元年7月21日	1	4	46,093	22,805	23,288	24,347	52.8
参議院議員補欠選挙		令和3年4月25日	1	3	45,819	22,663	23,156	18,599	40.6
衆議院議員選挙		令和3年10月31日	1	2	45,805	22,717	23,088	26,096	57.0

資料:選挙管理委員会

★選挙人名簿登録者数

(単位:人)

区分	総数	男	女
期日			
平成28年6月2日	44,974	22,116	22,858
平成28年9月2日	46,094	22,766	23,328
平成28年12月2日	46,138	22,771	23,367
平成29年3月2日	46,130	22,776	23,354
平成29年6月1日	46,157	22,784	23,373
平成29年9月1日	46,240	22,866	23,374
平成29年12月1日	46,209	22,836	23,373
平成30年3月1日	46,209	22,835	23,374
平成30年6月1日	46,221	22,826	23,395
平成30年9月1日	46,245	22,890	23,355
平成30年12月1日	46,233	22,870	23,363
平成31年3月1日	46,213	22,848	23,365
令和元年6月1日	46,185	22,843	23,342
令和元年9月1日	46,082	22,818	23,264
令和元年12月1日	46,071	22,834	23,237
令和2年3月1日	45,977	22,771	23,206
令和2年6月1日	45,913	22,733	23,180
令和2年9月1日	45,872	22,710	23,162
令和2年12月1日	45,890	22,710	23,180
令和3年3月1日	45,900	22,703	23,197
令和3年6月1日	45,885	22,705	23,180
令和3年9月1日	45,815	22,718	23,097
令和3年12月1日	45,849	22,743	23,106
令和4年3月1日	45,838	22,729	23,109

資料:選挙管理委員会

★歴代議長

代	氏名	就任年月日
初代	宮坂捲雄	昭和33年8月1日
2代	丸茂作太郎	昭和34年5月8日
3代	宮坂捲雄	昭和36年4月28日
4代	宮坂捲雄	昭和38年5月8日
5代	矢崎哲男	昭和39年6月29日
6代	矢崎哲男	昭和40年4月28日
7代	三浦政廣	昭和42年5月10日
8代	濱 史郎	昭和44年4月25日
9代	今井萬作	昭和46年5月10日
10代	篠原文三	昭和46年6月18日
11代	篠原文三	昭和48年5月9日
12代	宮坂正二	昭和50年5月8日
13代	宮坂正二	昭和52年5月8日
14代	小池文人	昭和54年5月8日
15代	小池文人	昭和56年5月8日
16代	有賀 弘	昭和58年5月6日
17代	有賀 弘	昭和60年5月8日
18代	伊東喜与人	昭和62年5月7日
19代	伊東喜与人	平成元年5月8日
20代	伊東喜与人	平成3年5月8日
21代	伊東喜与人	平成5年5月8日
22代	柿沢 拓	平成7年5月10日
23代	柿沢 拓	平成9年5月8日
24代	守屋武司	平成11年5月10日
25代	今井利弥	平成13年5月10日
26代	丸茂恵司	平成15年5月12日
27代	伊藤公夫	平成17年5月12日
28代	吉田久明	平成19年5月10日
29代	島立雄幸	平成21年5月12日
30代	小平吉保	平成23年5月12日
31代	小平吉保	平成25年5月10日
32代	小松一平	平成27年5月13日
33代	両角昌英	平成29年5月10日
34代	篠原啓郎	平成31年2月25日
35代	野沢明夫	令和元年5月14日
36代	樋口敏之	令和3年5月12日

★歴代副議長

代	氏名	就任年月日
初代	両角 勝	昭和33年8月1日
2代	三浦政廣	昭和34年5月8日
3代	牛山 武	昭和36年4月28日
4代	机 元三	昭和38年5月8日
5代	牛山 武	昭和40年4月28日
6代	濱 史郎	昭和42年5月10日
7代	篠原文三	昭和44年4月25日
8代	五味 努	昭和46年5月8日
9代	竹村美喜治	昭和48年5月9日
10代	小池文人	昭和50年5月8日
11代	小池文人	昭和52年5月6日
12代	有賀 弘	昭和54年5月8日
13代	有賀 弘	昭和56年5月8日
14代	伊東喜与人	昭和58年5月6日
15代	伊東喜与人	昭和60年5月8日
16代	日下部袈裟美	昭和62年5月7日
17代	日下部袈裟美	平成元年5月8日
18代	伊藤和夫	平成3年5月8日
19代	日下部袈裟美	平成5年5月8日
20代	伊藤公夫	平成7年5月10日
21代	小尾三雄	平成9年5月8日
22代	中村忠篤	平成11年5月10日
23代	牛山晴一	平成13年5月10日
24代	平林 安	平成15年5月12日
25代	島立雄幸	平成17年5月12日
26代	柳澤源太郎	平成19年5月10日
27代	細川治幸	平成21年5月12日
28代	伊藤眞智子	平成23年5月12日
29代	堀 晃	平成24年12月20日
30代	大久保功身	平成25年5月10日
31代	小池賢保	平成27年5月13日
32代	伊藤玲子	平成29年5月10日
33代	伊藤 勝	令和元年5月14日
34代	松山孝志	令和3年5月12日

資料:議会事務局

★議員名簿

(令和4年6月2日現在)

議席	所属委員会	氏名	議席	所属委員会	氏名
18 議長	総務環境 予算決算	樋口 敏之	8	総務環境 予算決算	木村 明美
17 副議長	福祉教育 予算決算	松山 孝志	9	総務環境 ◎予算決算	小尾 一郎
1	福祉教育 ○予算決算	両角 実晃	10	◎総務環境 予算決算 議会運営	矢島 正恒
2	○福祉教育 予算決算	木村 かほり	11	経済建設 予算決算 ○議会運営	伊藤 勝
3	○経済建設 予算決算	吉田 基之	12	経済建設 予算決算	長田 近夫
4	○総務環境 予算決算	竹内 巧	13	福祉教育 予算決算 議会運営	伊藤 正陽
5	福祉教育 予算決算	伊藤 正博	14	経済建設 予算決算	伊藤 玲子
6	◎経済建設 予算決算 議会運営	机 博文	15	◎福祉教育 予算決算 議会運営	野沢 明夫
7	経済建設 予算決算	東城 源	16	総務環境 予算決算 ◎議会運営	望月 克治

◎ 委員長 ○副委員長

※予算決算委員会は全ての議員が所属。

資料:議会事務局

★市議会開催状況

区分 年	定例会			臨時会			常任委員会		
	回数	日数	付議件数	回数	日数	付議件数	回数	日数	付議件数
平成24年	4	24	98	-	-	-	22	26	74
25	4	24	110	1	1	12	22	26	79
26	4	24	98	-	-	-	23	27	70
27	4	24	105	2	2	13	21	25	81
28	4	25	98	-	-	-	19	25	77
29	4	24	80	1	1	12	19	25	55
30	4	24	84	-	-	-	20	24	67
令和元年	4	24	73	2	2	14	28	30	53
2	4	24	81	2	2	2	25	27	60
3	4	25	80	1	1	11	22	24	52

資料:議会事務局

★市議会議案審議状況

(単位:件)

区分 年	議案 件数	議案内訳		議決内訳							請願陳 情件数
		市長提出	議員提出	原案可決	修正	審議未了	否決	撤回	継続審議	議決不要	
平成24年	98	86	12	96	-	-	2	-	-	-	16
25	122	91	31	117	-	-	5	-	-	-	17
26	98	82	16	92	-	-	6	-	-	-	21
27	118	93	25	114	1	-	2	-	-	1	27
28	98	89	9	98	-	-	-	-	-	-	16
29	92	70	22	89	-	-	3	-	-	-	14
30	84	80	4	84	-	-	-	-	-	-	6
令和元年	87	73	14	71	-	-	-	-	-	16	17
2	83	75	8	83	-	-	-	-	-	-	9
3	91	69	22	91	-	-	-	-	-	-	7

資料:議会事務局

産 業

★産業別事業所数及び従業者数の推移

(単位:カ所、人)(各年7月1日現在)(平成24年は2月2日、28年は6月1日実施)

産業分類	年度	平成24年度		平成26年度				平成28年度	
		事業所 民営	従業者 民営	事業所		従業者		事業所 民営	従業者 民営
				うち民営		うち民営			
総数(事業内容不詳含む)		2,806		3,197	3,076			3,045	
A～S 全産業(事業内容不詳を除く)		2,734	23,552	3,139	3,018	27,138	24,682	2,985	25,020
A～B 農林漁業		10	97	19	18	130	129	22	103
C 鉱業、採石業、砂利採取業		1	X	1	X	2	X	-	-
D 建設業		323	1,471	349	349	1,558	1,558	349	1,562
E 製造業		408	8,572	439	439	8,745	8,745	431	8,773
F 電気・ガス・熱供給・水道業		1	X	6	3	51	16	4	18
G 情報通信業		19	63	20	20	96	96	18	60
H 運輸業、郵便業		29	779	27	27	712	712	31	905
I 卸売業、小売業		538	3,288	588	588	3,883	3,883	575	3,694
J 金融業、保険業		35	410	38	38	340	340	38	451
K 不動産業、物品賃貸業		133	445	151	149	511	507	145	540
L 学術研究、専門・技術サービス業		97	225	106	106	298	298	127	421
M 宿泊業、飲食サービス業		552	3,951	617	617	3,618	3,618	592	3,555
N 生活関連サービス業、娯楽業		228	1,030	246	242	1,167	1,156	236	1,181
O 教育、学習支援業		73	448	105	82	981	487	76	489
P 医療、福祉		136	1,404	230	175	3,153	1,737	176	1,749
Q 複合サービス事業		23	142	25	25	302	302	25	266
R サービス業(他に分類されないもの)		128	1,218	144	139	1,110	1,096	140	1,253
S 公務(他に分類されるものを除く)				28		481			

※産業別の「事業所数」及び「従業者数」は、必要な事項が得られた事業所を対象に集計。
※全産業の民営数値は、A～Rの合計数値。

資料:経済センサス

★産業分類・従業者規模別民営事業所数及び従業者数

(平成28年6月1日現在)

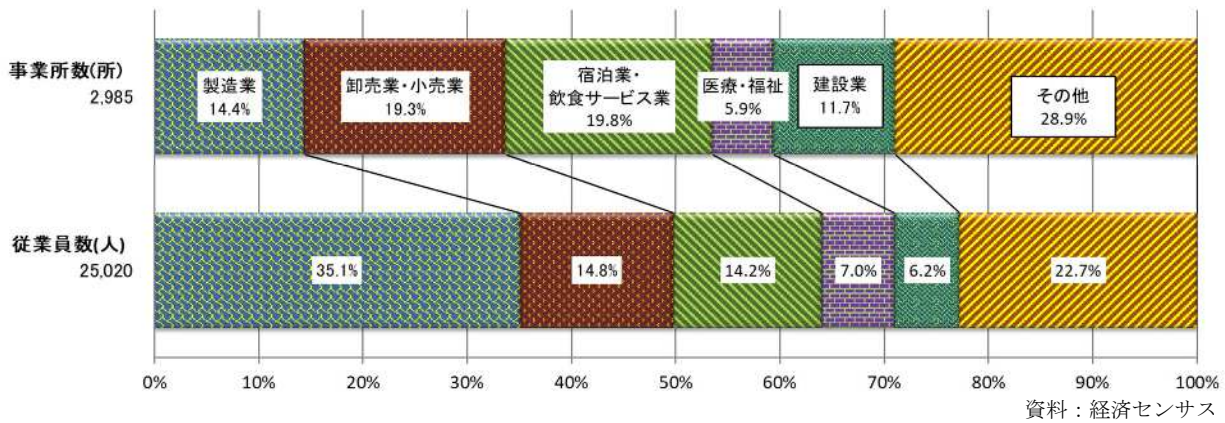
産業別	区分	総 数		1～4人		5～9人		10～19人		20～29人		30人以上		出向・派遣 従業者のみ 事業所
		事業所 所	従業者 人	事業所 所	従業者 人	事業所 所	従業者 人	事業所 所	従業者 人	事業所 所	従業者 人	事業所 所	従業者 人	
総 数		2,985	25,020	1,877	3,999	566	3,638	297	3,930	84	1,972	145	11,481	16
A～B 農林漁業		22	103	15	31	3	16	1	13	-	-	1	43	2
C 鉱業、採石業、砂利採取業		-	-	-	-	-	-	-	-	-	-	-	-	-
D 建設業		349	1,562	240	524	75	473	26	334	5	116	3	115	-
E 製造業		431	8,773	191	425	81	529	65	877	27	635	66	6,307	1
F 電気・ガス・熱供給・水道業		4	18	3	11	1	7	-	-	-	-	-	-	-
G 情報通信業		18	60	13	27	5	33	-	-	-	-	-	-	-
H 運輸業、郵便業		31	905	8	16	8	49	3	38	8	205	4	597	-
I 卸売業、小売業		575	3,694	369	810	117	768	58	736	12	270	19	1,110	-
J 金融業、保険業		38	451	17	44	6	43	8	106	2	53	3	205	2
K 不動産業、物品賃貸業		145	540	119	235	15	102	3	33	2	47	3	123	3
L 学術研究、専門・技術サービス業		127	421	108	198	12	78	5	60	-	-	2	85	-
M 宿泊業、飲食サービス業		592	3,555	372	859	129	822	66	882	11	258	10	734	4
N 生活関連サービス業、娯楽業		236	1,181	177	334	36	219	12	173	3	68	8	387	-
O 教育、学習支援業		76	489	58	101	9	61	3	39	2	49	2	239	2
P 医療、福祉		176	1,749	79	158	46	301	27	362	8	176	15	752	1
Q 複合サービス事業		25	266	13	35	8	45	3	36	-	-	1	150	-
R サービス業(他に分類されないもの)		140	1,253	95	191	15	92	17	241	4	95	8	634	1

※「事業所数」には、事業内容等不詳を含まない。

資料:平成28年経済センサス-活動調査

※「事業所数」は、民営事業所のみ。

平成28年経済センサス活動調査 産業別事業所数と従業員数



★長野県19市別民営事業所数及び従業者数

(単位：カ所、人、%) (平成26年7月1日、平成28年6月1日の各現在)

状況 市名	事業所数			従業者数			一事業所当り 従業者増減人数
	平成28年 活動調査	平成26年 基礎調査	増減率	平成28年 活動調査	平成26年 基礎調査	増減率	
県計	107,916	109,493	△ 1.4	928,421	934,622	△ 0.7	0.1
市計	85,746	86,830	△ 1.2	762,812	764,960	△ 0.3	0.1
郡計	22,170	22,663	△ 2.2	165,609	169,662	△ 2.4	△ 0.0
長野市	19,570	19,872	△ 1.5	183,710	183,861	△ 0.1	0.1
松本市	13,179	13,194	△ 0.1	119,927	120,049	△ 0.1	0.0
上田市	7,623	7,677	△ 0.7	71,860	70,562	1.8	0.2
岡谷市	2,684	2,725	△ 1.5	21,511	21,507	0.0	0.1
飯田市	6,124	6,252	△ 2.0	48,569	49,925	△ 2.7	△ 0.1
諏訪市	3,299	3,353	△ 1.6	26,809	27,010	△ 0.7	0.1
須坂市	2,509	2,542	△ 1.3	20,502	21,123	△ 2.9	△ 0.1
小諸市	2,064	2,073	△ 0.4	17,919	17,543	2.1	0.2
伊那市	3,451	3,546	△ 2.7	28,422	29,249	△ 2.8	△ 0.0
駒ヶ根市	1,798	1,813	△ 0.8	16,513	16,885	△ 2.2	△ 0.1
中野市	2,085	2,121	△ 1.7	18,204	17,781	2.4	0.4
大町市	1,593	1,636	△ 2.6	12,263	12,934	△ 5.2	△ 0.2
飯山市	1,221	1,246	△ 2.0	8,337	8,756	△ 4.8	△ 0.2
茅野市	3,045	3,018	0.9	25,020	24,682	1.4	0.0
塩尻市	2,876	2,947	△ 2.4	29,993	29,546	1.5	0.4
佐久市	4,788	4,848	△ 1.2	40,327	40,203	0.3	0.1
千曲市	2,708	2,782	△ 2.7	23,336	23,975	△ 2.7	0.0
東御市	1,313	1,335	△ 1.6	12,778	12,749	0.2	0.2
安曇野市	3,816	3,850	△ 0.9	36,812	36,620	0.5	0.1

※「事業所数」には、事業内容等不詳を含む。

資料：経済センサス

※「従業者数」は、必要な事項の数値が得られた事業所を対象に集計。



★工業規模の推移

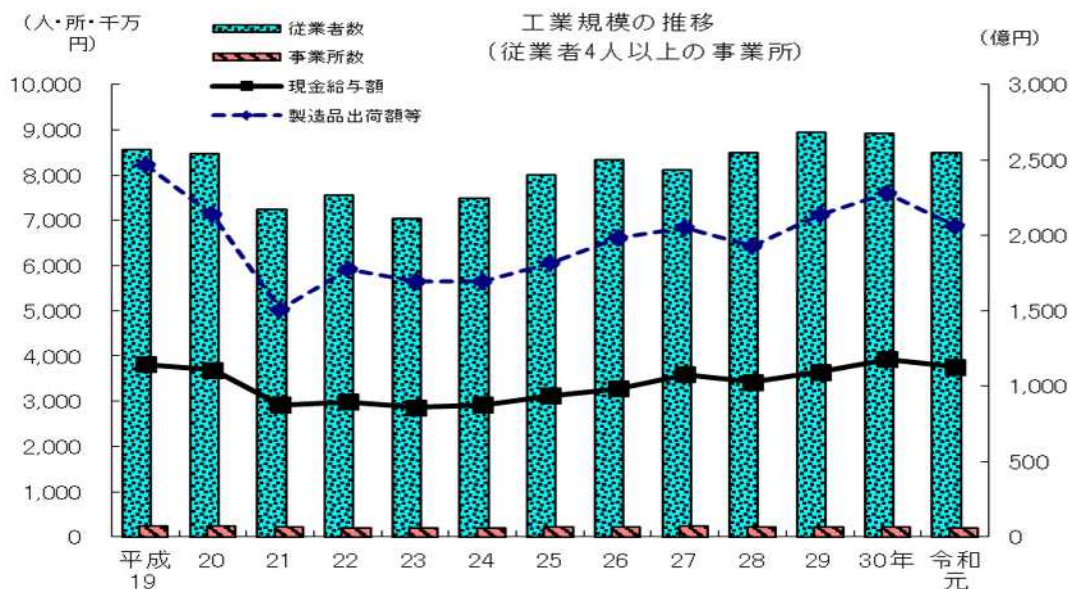
年	区分	事業所数 (事業所)	従業者数 (人)	製造品出荷額等 (万円)	現金給与額 (万円)	粗付加価値額 (万円)
平成19年		244	8,571	24,714,461	3,816,252	10,576,764
20		250	8,482	21,369,716	3,686,704	8,635,999
21		208	7,252	15,048,955	2,922,218	6,503,726
22		202	7,554	17,780,762	2,984,982	7,648,872
23		202	7,049	16,985,405	2,858,917	7,334,063
24		202	7,478	16,991,595	2,921,817	7,057,880
25		214	7,995	18,151,815	3,123,320	7,279,915
26		223	8,331	19,826,359	3,280,601	7,610,039
27		231	8,120	20,485,832	3,591,563	8,392,407
28		211	8,489	19,335,738	3,422,837	7,559,069
29		216	8,932	21,370,169	3,644,791	8,054,041
30		208	8,914	22,828,736	3,927,660	8,614,994
令和元年		203	8,485	20,624,478	3,759,474	8,066,791

※平成23・28年は経済センサス-活動調査の数値。

資料：工業統計調査、経済センサス

※従業者数4人以上の製造業を営む事業所。

※事業所数及び従業者数について、調査年平成26年までは各年12月31日、23年次は24年2月1日時点、27年次以降は次の年の6月1日時点の数値。その他の年次は同じ年の12月31日現在の数値。



★従業者1人当たり、1事業所当たりの工業規模の推移

年	状況	従業者1人当たり			1事業所当たり		
		製造品 出荷額等 万円	粗付加 価値額 万円	現金 給与額 万円	従業者数 人	製造品 出荷額等 万円	粗付加 価値額 万円
平成23年		2,410	1,040	406	35	84,086	36,307
24		2,272	944	391	37	84,117	34,940
25		2,270	911	391	37	84,822	34,018
26		2,380	913	394	37	88,907	34,126
27		2,523	1,034	442	35	88,683	36,331
28		2,278	890	403	40	91,639	35,825
29		2,393	902	408	41	98,936	37,287
30		2,561	966	441	43	109,754	41,418
令和元年		2,431	951	443	42	101,598	39,738

※粗付加価値額＝製造品出荷額等－(原材料使用額等－内国消費税額)

資料：工業統計調査・経済センサス

※平成23・28年は経済センサス-活動調査の数値。

※事業所数及び従業者数について、調査年平成26年までは各年12月31日、23年次は24年2月1日時点、27年次以降は次の年の6月1日時点の数値。その他の年次は同じ年の12月31日現在の数値。

★産業(中分類)別工業規模の推移

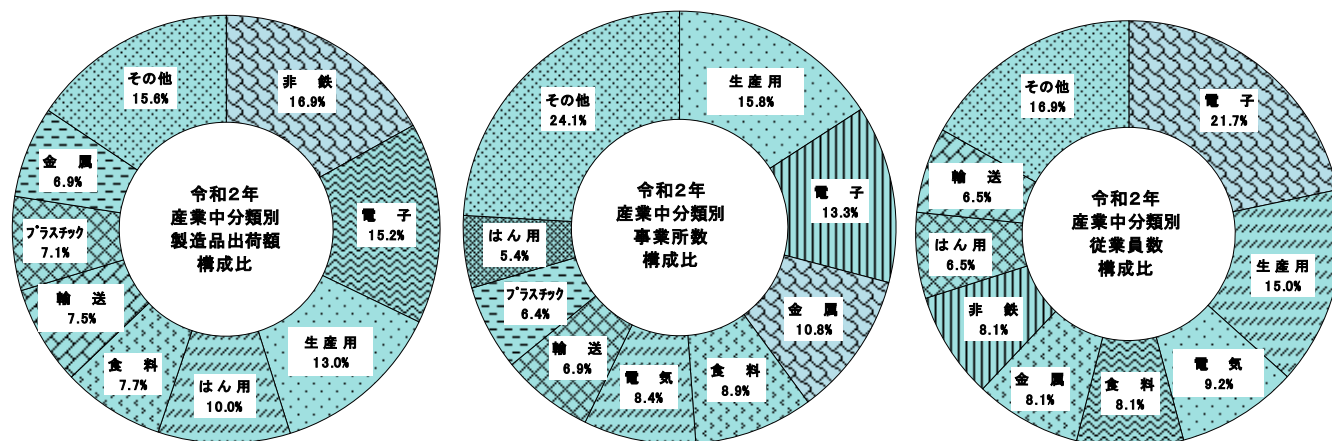
(6月1日の各現在)(単位:ヵ所・人・万円)

区分 産業別(中分類)	平成29年			平成30年			令和元年			令和2年		
	事業所数	従業員数	製造品出荷額等	事業所数	従業員数	製造品出荷額等	事業所数	従業員数	製造品出荷額等	事業所数	従業員数	製造品出荷額等
総数	211	8,489	19,335,738	216	8,932	21,370,169	208	8,914	22,828,736	203	8,485	20,624,478
9 食料	18	886	1,689,041	19	833	1,476,487	18	863	1,632,189	18	689	1,464,434
10 飲料	1	11	X	1	10	X	1	16	X	1	10	X
11 繊維	1	4	X	1	4	X	1	4	X	1	4	X
12 木材	4	47	75,136	3	37	78,095	3	56	105,825	3	40	105,359
13 家具	2	98	X	3	102	151,353	2	86	X	2	79	X
14 紙	2	70	X	2	64	X	1	43	X	2	75	X
15 印刷	3	39	39,287	3	46	56,497	4	56	58,893	4	56	48,163
16 化学	2	57	X	2	71	X	2	76	X	2	55	X
17 石油	1	7	X	1	6	X	1	6	X	1	7	X
18 プラスチック	12	176	213,374	16	411	1,102,046	14	407	1,338,386	13	388	1,349,861
19 ゴム	2	135	X	2	133	X	2	137	X	2	136	X
21 窯業	3	45	61,453	3	43	87,675	3	37	90,683	3	40	100,638
22 鉄鋼	3	59	700,947	3	62	804,934	3	64	833,039	3	65	826,083
23 非鉄	7	708	2,941,044	6	683	3,411,607	6	702	3,629,196	6	685	3,216,062
24 金属	24	676	1,090,450	26	752	1,280,810	24	697	1,252,810	22	687	1,317,533
25 はん用	10	492	1,667,165	11	544	1,902,389	11	550	2,045,410	11	551	1,905,801
26 生産用	30	925	2,110,445	32	956	2,602,029	31	1,217	2,721,514	32	1,270	2,472,525
27 業務用	15	606	1,595,993	14	410	756,175	12	332	642,861	11	259	603,988
28 電子	26	1,606	2,898,020	27	1,710	2,824,298	27	1,932	4,003,394	27	1,838	2,891,556
29 電気	18	895	1,278,808	16	994	1,678,762	18	789	1,372,617	17	780	1,121,670
30 情報	2	239	X	3	253	413,365	2	141	X	1	99	X
31 輸送	18	591	1,313,474	14	552	1,328,662	15	591	1,478,674	14	551	1,422,748
32 その他	7	117	157,277	8	256	441,026	7	112	187,670	7	121	168,495

※調査対象は従業員4名以上の事業所。

資料:工業統計調査・経済センサス

産業(中分類)別構成比



資料:令和2年工業統計調査

★産業中分類別従業員規模別事業所数

(単位:所、人、万円)(平成28年6月1日現在)

産業別(中分類)	区分	事業所数					従業員数 人	製造品 出荷額等 万円	
		4～9人	10～19人	20～29人	30～299人	300人以上			総数
9	食料	9	5	-	6	-	20	574	1,465,291
10	飲料	2	-	-	-	-	2	13	X
11	繊維	-	-	-	-	-	-	-	-
12	木材	2	-	1	-	-	3	32	73,719
13	家具	1	1	-	1	-	3	86	227,294
14	紙	-	-	-	1	-	1	33	X
15	印刷	3	-	1	-	-	4	41	39,781
16	化学	1	-	1	1	-	3	65	301,941
17	石油	1	-	-	-	-	1	4	X
18	プラスチック	7	2	1	3	-	13	389	1,169,402
19	ゴム	1	-	-	1	-	2	121	X
21	窯業	1	1	-	-	-	2	19	X
22	鉄鋼	1	1	2	-	-	4	63	674,523
23	非鉄	1	-	1	4	-	6	452	2,922,370
24	金属	12	9	1	7	-	29	651	1,148,200
25	はん用機械	3	4	1	-	1	9	490	1,298,304
26	生産用機械	19	6	5	7	-	37	929	2,229,957
27	業務用機械	4	2	2	4	-	12	361	677,716
28	電子	10	3	4	12	1	30	1,915	4,005,879
29	電気	6	4	2	6	-	18	939	1,656,577
30	情報	1	2	-	2	-	5	276	488,124
31	輸送	4	8	1	4	-	17	526	1,321,223
32	その他	5	4	-	1	-	10	141	221,500
総数		94	52	23	60	2	231	8,120	20,485,832

資料:平成28年経済センサス-活動調査

★工業団地の現況

(令和3年4月1日現在)

名称	状況	開発面積 ha	区画数 区画	分譲数 区画	造成年度
福沢工業団地		4.0	22	22	昭和56年～昭和57年
米沢工業団地		4.4	2	2	昭和61年～昭和62年
諏訪南インター 林間工業団地		28.9	5	5	昭和61年～平成元年
上原山林間工業公園		23.1	16	16	昭和61年～平成元年
金沢工業団地		20.6	1	1	平成元年～平成4年
長倉工業団地		1.8	2	2	平成2年
塩之目工業団地		11.2	4	4	昭和63年～平成4年
玉川工業団地		1.8	1	1	平成2年
丸山工業団地		13.3	8	7	平成6年～平成18年
中村工業用地		9.1	2	2	昭和60年、平成22～24年
計		118.2	63	62	-

資料:商工課

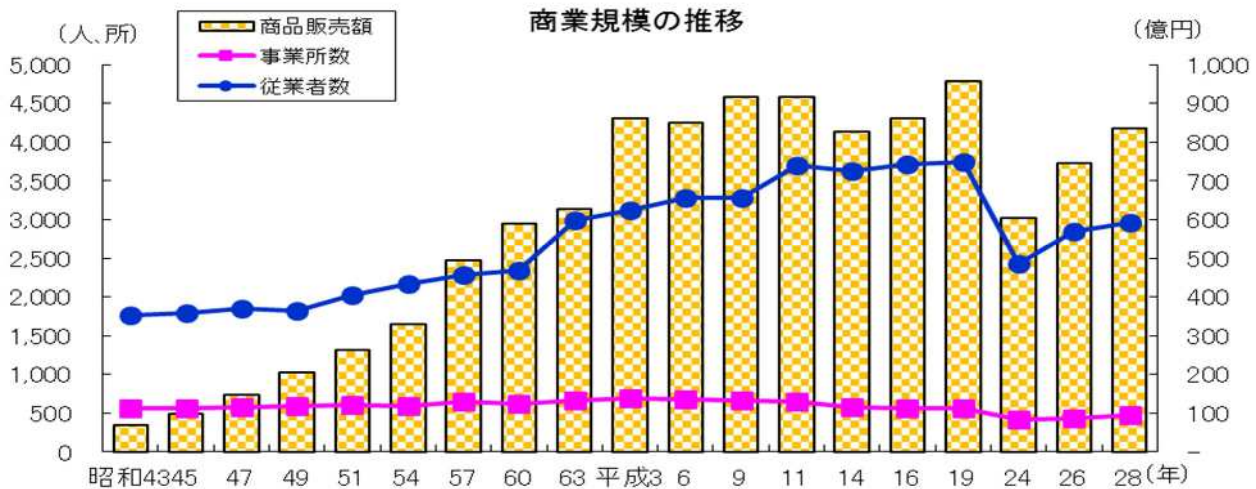
★商業規模の推移(卸売、小売店)

(各年6月1日、平成24年は2月1日、平成26年は7月1日の各現在)

年	状況	事業所数	従業者数	売場面積	商品販売額
		ヶ所	人	㎡	万円
平成 3年		697	3,120	48,103	8,616,041
平成 6年		682	3,283	49,205	8,503,864
平成 9年		667	3,287	69,428	9,175,933
平成11年(簡易調査)		643	3,702	81,178	9,176,751
平成14年		573	3,627	77,414	8,262,574
平成16年(簡易調査)		559	3,709	83,889	8,622,556
平成19年		569	3,749	86,903	9,561,997
平成24年(経済センサス)		424	2,425	51,310	6,046,767
平成26年		426	2,854	60,020	7,463,900
平成28年(経済センサス)		472	2,961	62,161	8,351,300

※平成24年以降は、産業格付け不能事業所を含まない。

資料：商業統計調査、経済センサス



資料：商業統計調査、経済センサス

★商業中分類別の概要

(単位：店・人・百万円・㎡) (平成26年7月1日、平成28年6月1日現在)

商業別(中分類)	状況	平成26年				平成28年			
		商店数	従業者数	年間商品販売額	売場面積	商店数	従業者数	年間商品販売額	売場面積
総数		426	2,854	74,639	60,020	472	2,961	83,513	62,161
卸売業計		92	577	27,800	-	97	503	30,893	-
各種商品		-	-	-	-	-	-	-	-
繊維・衣服等		3	7	54	-	1	4	X	-
飲食料品		29	166	11,545	-	22	115	9,061	-
建築材料・鉱物金属等		24	141	5,040	-	28	155	8,651	-
機械器具		20	114	8,343	-	25	129	9,385	-
その他の卸売業		16	149	2,817	-	21	100	X	-
小売業計		334	2,277	46,840	60,020	375	2,458	52,620	62,161
各種商品		2	8	X	X	2	153	X	X
織物・衣服・身の回り品		47	182	2,599	6,436	44	166	3,073	5,402
飲食料品		89	822	14,062	21,415	106	874	13,213	17,699
機械器具		58	262	5,655	4,520	66	288	10,524	7,214
その他的小売業		127	904	X	X	148	945	X	X
無店舗業		11	99	3,021	-	9	32	1,789	-

※管理、補助的経済活動のみを行う事業所、産業細分類が格付不能の事業所、卸売の商品販売額(仲立手数料を除く)、小売の商品販売額

※従業者数とは、「個人業主」、「無給家族従業者」、「有給役員」及び「常用雇用者」の計であり、臨時雇用者は含めていない。

資料：商業統計調査、経済センサス

★総農家における販売農家・自給的農家数

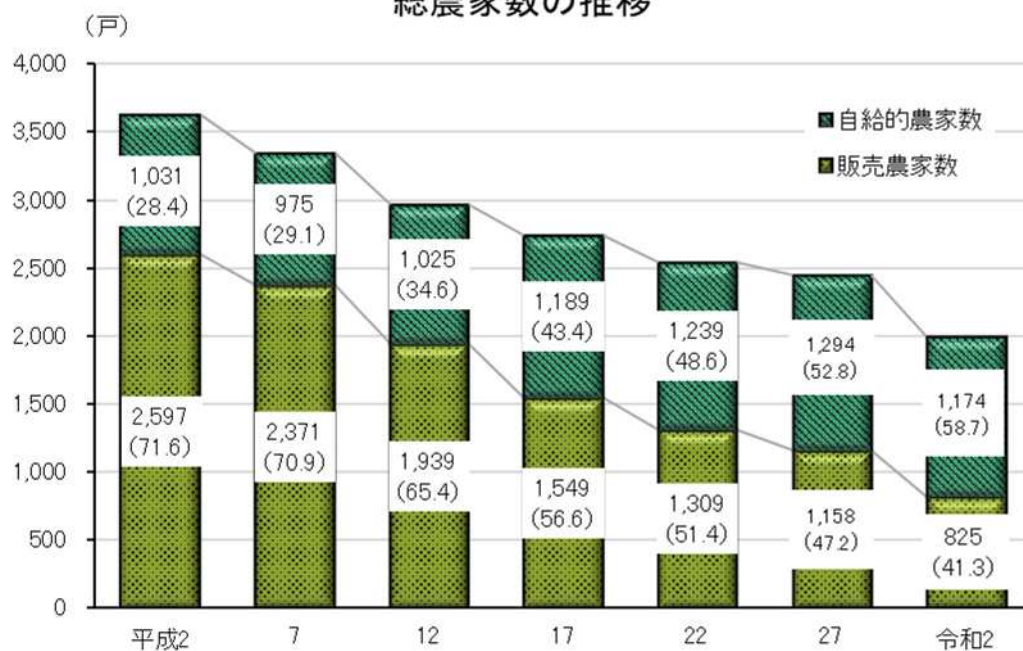
(単位:戸)(各年2月1日現在)

区分 年	農家 総数	専 業		第一種兼業		第二種兼業		自給的農家数	
		農家数	比 率	農家数	比 率	農家数	比 率	農家数	比 率
平成2年	3,628	384	10.6	446	12.3	1,767	48.7	1,031	28.4
平成7年	3,346	354	10.6	436	13.0	1,581	47.3	975	29.1
平成12年	2,964	321	10.8	273	9.2	1,345	45.4	1,025	34.6
平成17年	2,738	327	11.9	234	8.5	988	36.1	1,189	43.4
平成22年	2,548	333	13.1	160	6.3	816	32.0	1,239	48.6
平成27年	2,452	375	15.3	86	3.5	697	28.4	1,294	52.8
区分 年	農家 総数	販売農家		自給的農家数					
		農家数	比 率	農家数	比 率				
令和2年	1,999	825	41.3	1,174	58.7				
地 区 別 内 訳	ちの	113	22	19.5	91	80.5			
	宮川	303	86	28.4	217	71.6			
	米沢	206	81	39.3	125	60.7			
	豊平	278	122	43.9	156	56.1			
	玉川	334	130	38.9	204	61.1			
	泉野	216	149	69.0	67	31.0			
	金沢	141	42	29.8	99	70.2			
	湖東	212	114	53.8	98	46.2			
	北山	196	79	40.3	117	59.7			

令和2年調査より専業・兼業別の調査が削除された。

資料:農林業センサス

総農家数の推移



資料:企画課

★年齢別の農業従事者数(自営農業に従事した世帯員数)

(単位:人)

年	年齢		計	15～19歳	20～29	30～39	40～49	50～59	60～69	70歳以上
	年	計								
昭和60年			5,658	258	202	463	548	1,180	1,466	1,541
平成2年			5,234	207	149	428	368	891	1,615	1,576
	7		4,748	228	105	281	301	545	1,591	1,697
	12		3,278	183	110	151	178	249	961	1,446
	17		2,689	131	56	84	123	211	678	1,406
	22		2,076	71	32	40	81	161	455	1,236
	27		1,901	51	40	42	84	142	435	1,107
令和2年			2,099	37	87	134	207	300	457	877
地区別 内訳	ちの		61	4	4	4	7	10	11	21
	宮川		218	1	7	17	16	25	57	95
	米沢		188	5	5	7	15	36	42	78
	豊平		314	9	15	22	39	36	68	125
	玉川		351	5	17	35	24	48	88	134
	泉野		384	7	13	17	38	72	76	161
	金沢		113	2	3	4	15	10	26	53
	湖東		281	2	19	16	24	40	55	125
	北山		189	2	4	12	29	23	34	85

令和2年調査から、調査項目変更により農業就労人口(自営農業に主として従事した世帯員数)が除外されたため、これに変わって農業従事者数を表記。平成27年以前については農業就業人口を表記。

資料:農林業センサス

★地区別経営耕地面積規模別農業経営体数

(単位:戸)(各年2月1日現在)

種別 年	自給的 農家	販 売 農 家								総農 家数
		30a 未満	30～50	50～100	100～150	150～200	200～300	300～500	500以上	
平成7年	975	743	974	378	149	59	13	29	26	3,346
12	1,025	569	802	332	126	55	18	28	9	2,964
17	1,189	11	440	614	279	116	60	19	10	2,738
22	1,239	6	313	549	245	97	63	20	16	2,548
27	1,294	x	290	461	217	91	47	24	25	2,452

(単位:経営体)(2月1日現在)

種別 年	経営耕地面積規模別農業経営体									
	計	30a 未満	30～50	50～100	100～150	150～200	200～300	300～500	500以上	
令和2年	867	46	197	321	138	61	37	30	37	
地区別 内訳	ちの	22	1	6	10	2	-	1	2	-
	宮川	90	8	36	27	11	5	1	-	2
	米沢	83	2	28	35	8	1	5	1	3
	豊平	131	8	33	42	16	10	10	5	7
	玉川	136	8	29	52	25	10	3	6	3
	泉野	153	7	26	53	33	18	5	7	4
	金沢	46	2	13	21	1	2	3	2	2
	湖東	120	6	11	50	24	9	6	6	8
	北山	86	4	15	31	18	6	3	1	8

資料:農林業センサス

※ 自給的農家…経営耕地面積が30a未満の農家でかつ農産物販売金額が50万円未満の農家をいう。
 販売農家…経営耕地面積が30a以上又は農産物販売金額が50万円以上の農家をいう。
 令和2年調査より調査項目の変更により、販売農家に係る数値が一部を除き集計されなくなったため、販売農家が変わって、農業経営体(個人、団体)に係る数値を表記。

★経営耕地の状況

(各年2月1日現在)

状況 年	経営耕地面積				積 自給的 農家 ha	総農家 数 戸	農家一戸 当り経営 耕地面積 a
	総農家 ha	販売農家		畑 ha			
		田 ha	樹園地 ha				
平成 7年	2,138.2	1,424.1	24.1	690.0	-	3,346	63.9
12	1,888.6	1,144.0	18.9	524.8	200.9	2,964	63.7
17	1,640.7	981.1	14.0	427.3	218.3	2,738	59.9
22	1,562.2	936.0	13.3	385.8	227.1	2,548	61.3
27	1,503.3	873.6	15.1	378.7	236.0	2,452	61.3

状況 年	経営耕地の ある経営体計 (経営体)	経営耕地面積								
		面積計 ha	うち所有している耕地		うち借入している耕地		田 ha	樹園地 ha	畑 ha	
			経営体数 (経営体)	面積	経営体数 (経営体)	面積				
令和2年	852	1,293.2	825	776.4	266	516.8	863.9	12.5	416.8	
地区 別 内 訳	ちの	22	21.0	20	15.3	4	5.8	8.0	6.3	6.7
	宮川	87	88.0	86	50.6	14	37.5	68.6	0.6	18.8
	米沢	82	81.6	81	52.0	19	29.7	73.8	0.1	7.8
	豊平	127	195.6	123	104.5	43	91.0	114.3	0.0	81.2
	玉川	132	227.4	128	173.4	47	54.0	154.9	1.5	71.0
	泉野	153	189.6	150	140.4	44	49.2	130.6	0.1	59.0
	金沢	46	64.0	44	27.7	18	36.3	35.1	3.4	25.5
	湖東	117	268.7	116	137.0	38	131.7	150.3	0.2	118.3
	北山	86	157.2	77	75.5	39	81.7	128.5	0.3	28.5

令和2年調査より調査項目の変更により、販売農家に係る数値が一部を除き集計されなくなった。

資料：農林業センサス

このため、販売農家によって、農業経営体(個人、団体)に係る数値を表記。

★販売目的で作付け(栽培)した作物の類別作付(栽培)経営体数

(単位:戸)(各年2月1日現在)

品目	作付(栽培) 実経営体数	稲	麦類	雑穀	いも類	豆類	工芸 農作物	野菜類	花き類 ・花木	果樹類	その他 の作物	
平成7年	2,220	2,058	1	16	59	46	-	1,044	353		16	
12	1,746	1,614	2	91	226	152	4	665	308		33	
17	1,366	1,242	3	68	167	134	4	666	399		30	
22	1,220	1,113	-	55	128	99	9	494	234		27	
27	1,120	1,021	-	117	104	55	2	447	179		47	
令和2年	797	687	-	110	42	25	9	290	127	33	17	
地区 別 内 訳	ちの	20	14	-	1	-	-	3	1	10	-	
	宮川	83	70	-	3	8	3	1	31	2	1	
	米沢	79	77	-	4	4	2	-	18	2	-	
	豊平	111	93	-	15	8	4	-	45	3	4	
	玉川	128	115	-	22	6	6	2	52	20	6	
	泉野	146	129	-	17	5	5	1	68	21	2	
	金沢	44	35	-	3	-	-	1	10	8	4	
	湖東	108	95	-	22	7	3	3	38	18	2	3
	北山	78	59	-	23	4	2	1	25	24	4	1

※果樹類については令和2年調査より項目追加。

資料：農林業センサス

★総農家の経営耕地の地区別状況

(単位:戸、a)(各年2月1日現在)

地区	状況	経営耕地のある農家数	経営耕地面積	所有耕地				耕作放棄地		借入耕地	
				うち貸付耕地		農家数	面積	農家数	面積	農家数	面積
				農家数	面積						
平成22年		2,548	156,221	3,782	168,456	682	23,579	1,073	23,302	521	34,646
27		2,450	150,331	2,426	139,714	792	28,778	1,090	24,656	487	39,395
令和2年		1,988	129,897	1,963	124,144	580	27,492	-	-	266	51,679
地区別内訳	ちの	113	3,555	110	3,356	21	481	-	-	4	576
	宮川	299	9,745	297	10,172	43	1,485	-	-	14	3,746
	米沢	206	10,467	204	8,806	47	1,412	-	-	19	2,965
	豊平	277	18,729	274	18,225	115	5,644	-	-	43	9,103
	玉川	328	24,538	323	28,332	90	7,615	-	-	47	5,402
	泉野	216	20,218	213	18,695	77	3,426	-	-	44	4,921
	金沢	141	5,953	141	5,404	38	865	-	-	18	3,625
	湖東	212	21,743	209	18,409	76	3,309	-	-	38	13,169
	北山	196	14,949	192	12,745	73	3,255	-	-	39	8,172

所有耕地に耕作放棄地を含めていない。

資料:農林業センサス

令和2年調査より耕作放棄地の調査項目がなくなった。

★農産物販売金額規模別農業経営体数

(各年2月1日現在)

年	金額 販売なし	50万円未満	50万～ 100万円	100万～ 200万円	200万～ 300万円	300万～ 500万円	500万～ 1,000万円	1,000万～ 1,500万円	1,500万円 以上	販売農家数 (戸)	
平成7年	164	869	410	287	166	207	178	48	42	2,371	
12	182	780	287	183	136	144	146	42	39	1,939	
17	185	540	214	192	111	141	90	40	36	1,549	
22	94	555	213	173	65	82	65	36	26	1,309	
27	78	479	211	136	69	70	63	27	25	1,158	
年	金額 販売なし	50万円未満	50万～ 100万円	100万～300万円		300万～ 500万円	500万～ 1,000万円	1,000万～ 3,000万円	3,000万円 以上	農業経営 体数 (経営体)	
令和2年	89	314	140	145		58	70	47	4	867	
地区別内訳	ちの	2	8	2	3		3	1	3	-	22
	宮川	8	44	11	7		6	10	2	2	90
	米沢	9	41	14	9		4	3	3	-	83
	豊平	21	51	18	16		5	14	5	1	131
	玉川	13	43	27	19		14	14	6	-	136
	泉野	7	44	27	47		11	9	8	-	153
	金沢	2	18	6	9		4	5	2	-	46
	湖東	16	36	22	23		10	3	9	1	120
	北山	11	29	13	12		1	11	9	-	86

※令和2年調査から販売農家に係る数値が一部を除き集計されなくなったため、販売農家が変わって、農業経営体(個人、団体)に係る数値を表記。

資料:農林業センサス

★農産物販売金額1位の部門別経営体数の推移

(単位:経営体)(各年2月1日現在)

項目 年	計 (農産物を販 買した農家)	稲	雑穀・ いも・ 豆類	工芸 農作物	施設 野菜	露地 野菜	果樹類	花き・ 花木	その他の 作物	酪農・ 肉用牛	養蚕
昭和60年	3,382	2,597	26	88	-	405	13	-	217	33	3
平成2年	2,519	1,646	12	141	-	470	14	-	218	17	1
7	2,207	1,378	10	-	70	401	16	310	8	14	-
12	1,757	995	16	-	81	361	19	268	8	8	1
17	1,366	754	18	-	44	308	14	214	7	6	1
22	1,215	746	16	1	32	213	16	180	6	5	-
27	1,080	649	15	-	42	200	18	150	1	4	1
令和2年	778	475	20	-	27	121	17	102	13	2	1

※平成7年農業センサスから調査項目の変更により施設野菜・その他の作物については前回までの推移と比較できない。

※令和2年調査から販売農家に係る数値が一部を除き集計されなくなったため、販売農家が変わって、農業経営体(個人、団体)に係る数値を表記。

平成27年以前は販売農家数(単位は「経営体」を(戸)に読替える)。

資料:農林業センサス

★茅野市の農林業の姿

項目	区分	単位	県	諏訪 地域	対県比(%)	茅野市	備考
総世帯数		戸	836,821	80,618	9.6	24,119	令和3年10月1日 県勢要覧による
総農家数		戸	89,786	4,905	5.5	1,999	令和2年2月1日 農林業センサスによる
内販売農家		戸	40,510	2,074	5.1	825	令和2年2月1日 農林業センサスによる
内自給的農家		戸	49,276	2,831	5.7	1,174	令和2年2月1日 農林業センサスによる
農業従事者数		人	102,706	5,286	5.1	2,099	令和2年2月1日 農林業センサスによる
基幹的農業従事者		人	55,516	2,790	5.0	1,050	令和2年2月1日 農林業センサスによる
総面積		km ²	13,561.56	715.75	5.3	266.59	令和3年7月1日 県勢要覧による
森林面積		ha	1,057,037	50,814	4.8	20,078	令和3年9月1日 県勢要覧による
耕地面積		ha	105,200	5,923	5.6	2,330	令和3年7月15日 作物統計調査による
田面積		ha	51,700	3,288	6.4	1,340	令和3年7月15日 作物統計調査による
畑面積		ha	53,400	2,628	4.9	987	令和3年7月15日 作物統計調査による
水稻作付け面積		ha	31,500	1,993	6.3	885	令和3年7月15日 作物統計調査による
そば作付け面積		ha	4,460	420	9.4	186	令和3年7月15日 作物統計調査による
乳用牛飼養農家数		戸	258	18	7.0	-	令和2年2月1日 農林業センサスによる
肉用牛飼養農家数		戸	139	10	7.2	X	令和2年2月1日 農林業センサスによる
豚飼養農家数		戸	44	2	4.5	-	令和2年2月1日 農林業センサスによる
生産量	水稻	t	189,900	12,450	6.6	5,570	令和3年産 作物統計調査による
	そば	t	2,500	192	7.7	91	令和3年産 作物統計調査による
	大豆	t	2,990	5	0.2	2	令和3年産 作物統計調査による
	夏秋キャベツ	t	54,833	4,590	8.4	2,170	令和2年産 作物統計調査による
	夏大根	t	698	698	100.0	621	令和2年産 作物統計調査による

※四捨五入処理をしてあるため計と内訳は一致しない場合がある。

※標示記号について、「-」は事実でないもの、「0」は単位に満たないもの「x」は秘密保護上数値の公表ができないもの。

★農用機械台数の推移

(単位:台)(各年2月1日現在)

機 械 名	年	平成7年	平成12年	平成17年	平成22年	平成27年
	動力耕運機・農用トラクター		4,687	3,201	1,725	1,474
動力防除機		1,407	1,062	1,045	-	-
乗用型スปีートスプレーヤー		11	11	10	-	-
バインダー		1,740	973	217	-	-
自脱型コンバイン		905	750	484	548	483
米麦用乾燥機		494	301	-	-	-
動力田植機		2,101	1,565	1,271	1,056	922

※令和2年調査より調査対象項目から除外されたため、データなし。
(販売農家に係る数値)

資料:農林業センサス

★林野面積の推移

(単位:ha)

年度	区分	総面積	所有別面			森林面積		
			国有	公有	私有	人工林	天然林	その他
昭和50年		19,255	4,344	8,863	6,048	6,824	11,174	1,137
55		19,537	4,127	5,740	9,670	7,420	10,643	1,356
60		19,642	4,122	5,770	9,750	7,471	10,822	1,233
平成2年		19,524	4,166	5,750	9,608	7,530	10,698	1,197
12		19,224	4,110	6,013	9,101	7,415	10,688	1,124

年度	区分	現況森林面積							
		総面積	国有	民有					
				民有計	独立行政法人等	県	市町村	財産区	私有
平成17年		19,245	4,113	15,132	78	178	236	6,740	7,900
22		19,317	4,189	15,128	78	172	249	6,731	7,898
27		19,476	4,063	15,413	78	172	249	6,720	8,194
令和2年		19,422	4,039	15,383	77	168	258	6,717	8,163

※平成17年から分類項目が変更された。

資料:農林業センサス

★農地転用面積の推移

(単位:a)

要件		年	平成27年	28	29	30	令和元年	2	3
農地法第4条の許可・積	件数	4条	34	25	34	17	26	12	12
		5条	121	128	152	169	162	132	130
	面積	4条	144	91	93	39	95	18	38
		5条	108	55	95	47	41	36	18
		田	483	600	586	650	850	479	493
		畑	629	465	604	593	654	414	362
上記以外の転用面積			24	57	-	-	-	-	-
転用面積合計			1,388	1,268	1,378	1,329	1,640	947	911
用途別農転用面積内訳	住宅		280	495	571	755	726	352	497
	工業		38	6	24	16	42	16	3
	学校等		-	-	-	-	-	-	25
	公園・運動場等		-	-	-	-	-	-	-
	道水路敷等		42	13	4	4	1	5	11
	その他建物施設		136	53	93	9	60	76	82
	植林		-	5	-	-	-	-	-
その他		892	696	686	545	811	514	293	

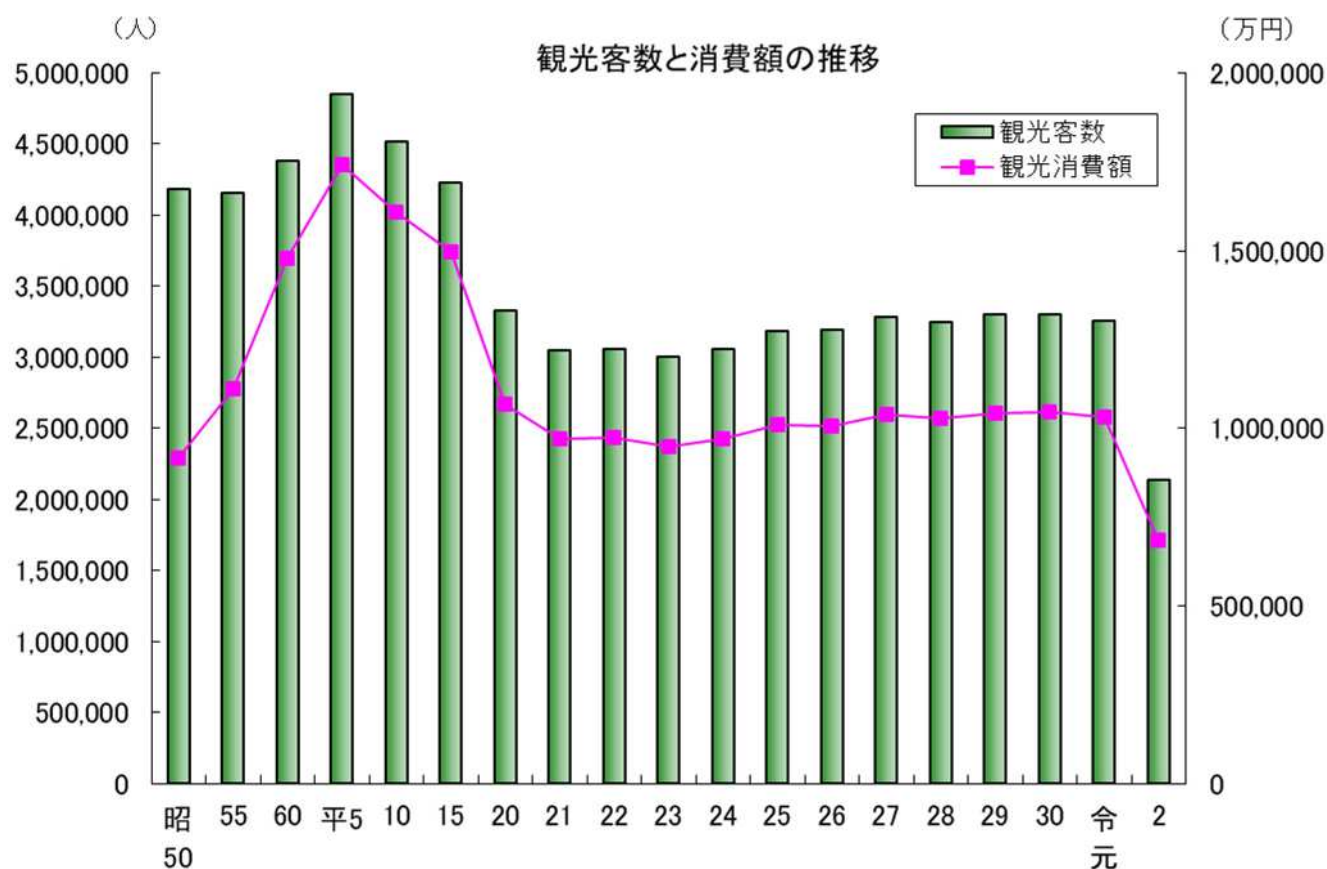
資料:農業委員会事務局

★観光地別観光客及び観光消費額の推移

(各年12月31日現在)

地区 年	蓼科 人	白樺湖 人	奥蓼科 人	八ヶ岳 人	車山 人	尖石 人	計 人	観光消費額 万円
平成21年	1,329,700	782,900	98,400	164,400	627,600	41,400	3,044,400	970,700
22	1,333,100	788,600	98,400	169,400	624,100	40,200	3,053,800	972,536
23	1,327,200	762,000	94,500	169,600	604,800	44,800	3,002,900	950,480
24	1,390,000	748,700	92,300	178,000	606,000	38,400	3,053,400	970,572
25	1,458,700	773,500	93,400	185,300	632,800	42,200	3,185,900	1,011,267
26	1,436,800	780,900	90,500	183,400	633,400	68,700	3,193,700	1,006,251
27	1,505,100	794,800	92,200	187,000	644,400	57,500	3,281,000	1,038,368
28	1,475,600	785,900	94,300	193,600	639,800	55,500	3,244,700	1,027,141
29	1,488,400	804,500	93,000	193,800	659,200	61,000	3,299,900	1,044,196
30	1,495,100	802,900	93,000	191,400	662,000	57,100	3,301,500	1,046,730
令和元年	1,480,800	786,900	93,900	185,500	655,700	56,300	3,259,100	1,033,084
2	1,003,900	481,400	46,300	144,800	435,900	28,900	2,141,200	686,644

資料: 観光課



金融・市民生活

★市内金融機関の預金高及び融資残高の推移(農協及び郵便局は除く)

(単位:百万円)(各年3月末日現在)

項目 年度	預金高	対前年比	融資残高	対前年比
平成24年度	274,913	4,458	130,442	△ 3,102
25	282,238	7,325	130,759	317
26	293,089	10,851	132,921	2,162
27	294,271	1,182	133,839	918
28	299,902	5,631	133,640	△ 199
29	308,260	8,358	135,554	1,914
30	313,837	5,577	133,895	△ 1,659
令和元年度	321,097	7,260	134,838	943
2	343,148	22,051	140,805	5,967
3	353,563	10,415	142,436	1,631

資料:八十二銀行、長野銀行、諏訪信用金庫、長野県信用組合、長野県労働金庫

★職業紹介等の推移

状況 年度	一般職業関係 (パートを含む全数)				新規学卒者 職業紹介関係		雇用保険 適用状況	
	新規 求職者数 人	新規 求人数 人	就職 件数 件	新規 就職率 %	中学 就職数 人	高校 就職数 人	適用 事業所数 件	被保険 者数 人
平成26年度	11,063	18,139	4,206	38.3	2	332	3,713	65,969
27	10,284	18,843	3,995	38.9	1	347	3,743	66,376
28	9,428	20,641	3,857	41.0	-	339	3,771	67,312
29	9,313	21,586	3,792	41.1	-	362	3,784	68,624
30	8,857	21,444	3,527	40.1	-	325	3,782	68,643
令和元年度	8,915	18,612	3,287	37.1	2	326	3,788	69,042
2	9,113	16,445	2,959	32.5	-	325	3,822	69,077

※適用事業所数、被保険者数は年度内各月の平均値。

資料:ハローワーク諏訪

★茅野市地域職業相談室業務取扱状況

状況 年度	一般職業関係(パートを含む全数)			新規 求職者数 人	紹介 件数 件	求職 件数 件
	求人相談 件	求職相談 件	職場適応相談 件			
平成26年度	-	8,532	-	2,043	2,994	811
27	-	8,823	-	2,154	2,665	720
28	-	7,572	-	2,573	2,551	759
29	-	8,005	-	2,293	2,785	861
30	-	6,095	-	2,053	2,280	733
令和元年度	-	6,181	-	1,998	2,325	672
2	-	6,864	-	1,964	2,090	625

資料:ハローワーク諏訪

★消費者物価指数(年平均)

(1) 長野市

令和2年=100

区分 年	総 合	食 料	住 居	光 熱・ 水 道	家具・ 家事 用品	被 服及 び履 物	保 健 医 療	交 通・ 通 信	教 育	教 養 娛 楽	諸 雑 費
ウエイト	10000	2579	2100	768	416	354	458	1523	206	989	607
平成18年	95.6	87.8	100.1	83.8	113.2	89.7	96.7	100.0	112.9	104.0	91.5
19	95.6	87.5	100.0	85.2	114.0	90.4	97.3	100.1	114.0	102.5	92.1
20	96.4	88.7	98.9	90.5	115.2	90.5	97.2	102.1	115.8	101.5	92.0
21	94.8	89.0	98.2	85.4	111.8	91.5	96.5	96.0	117.1	99.6	92.0
22	94.2	88.6	98.0	86.4	105.2	91.0	95.4	97.4	101.6	98.0	92.6
23	93.9	88.7	97.9	90.1	98.2	88.7	94.7	98.9	98.7	93.3	96.1
24	93.7	88.4	97.8	92.8	94.5	88.1	93.5	99.5	99.0	92.0	95.6
25	94.0	87.9	97.5	95.7	94.2	88.9	92.5	100.9	99.0	91.8	96.4
26	96.5	91.1	98.2	101.7	95.5	90.2	93.5	103.5	100.3	94.5	99.8
27	97.2	93.2	98.9	99.5	97.6	92.9	94.7	100.6	101.7	96.3	101.0
28	96.9	94.6	99.3	92.2	95.1	93.9	96.9	98.6	103.5	97.1	102.2
29	97.7	95.2	99.2	95.4	96.0	96.3	97.8	99.0	104.8	98.0	102.4
30	98.9	96.6	99.3	99.3	96.7	98.2	99.0	100.5	106.1	98.4	103.2
令和元年	99.8	98.3	99.0	102.1	99.7	98.3	99.6	100.2	105.0	100.4	102.8
2	100.0	100.0	100.0	100.0	100.0	100.0	100.0	100.0	100.0	100.0	100.0
3	100.0	100.6	100.5	100.9	100.4	100.3	100.1	95.6	99.3	102.1	101.3

資料:長野県情報政策課

(2) 全国

令和2年=100

区分 年	総 合	食 料	住 居	光 熱・ 水 道	家具・ 家事 用品	被 服及 び履 物	保 健 医 療	交 通・ 通 信	教 育	教 養 娛 楽	諸 雑 費
ウエイト	10000	2626	2149	693	387	353	477	1493	304	911	607
平成18年	95.5	86.3	101.1	85.2	112.8	93.2	96.6	99.6	113.4	104.2	89.9
19	95.5	86.6	100.9	85.9	111.0	93.7	96.8	99.7	114.2	102.8	90.6
20	96.8	88.8	101.1	91.0	110.6	94.2	96.6	101.7	115.0	102.3	91.0
21	95.5	89.0	100.9	87.3	108.2	93.4	96.5	96.7	116.0	99.7	90.6
22	94.8	88.7	100.5	87.1	103.2	92.3	96.0	97.7	104.9	98.1	91.8
23	94.5	88.4	100.3	90.0	97.5	92.0	95.3	98.9	102.7	94.2	95.3
24	94.5	88.5	99.9	93.4	94.7	92.0	94.6	99.2	103.0	92.7	95.0
25	94.9	88.4	99.5	97.8	92.6	92.3	94.0	100.6	103.6	91.8	96.2
26	97.5	91.7	99.6	103.9	96.1	94.3	95.0	103.2	105.5	95.1	99.7
27	98.2	94.6	99.6	101.2	97.6	96.4	95.8	101.2	107.3	97.0	100.7
28	98.1	96.2	99.5	93.9	97.2	98.1	96.7	99.3	108.9	97.9	101.4
29	98.6	96.8	99.3	96.4	96.7	98.3	97.5	99.5	109.6	98.3	101.7
30	99.5	98.2	99.2	100.2	95.7	98.5	99.0	100.9	110.1	99.0	102.1
令和元年	100.0	98.7	99.4	102.5	97.7	98.9	99.7	100.2	108.4	100.6	102.1
2	100.0	100.0	100.0	100.0	100.0	100.0	100.0	100.0	100.0	100.0	100.0
3	99.8	100.0	100.6	101.3	101.7	100.4	99.6	95.0	100.0	101.6	101.1

資料:総務省統計局

★長野県民所得の推移

区分 年度	県内総生産		県民所得(分配)		経済成長率		1人当たり県民所得	
	実額 百万円	対前年度比 %	実額 百万円	対前年度比 %	名目 %	実質 %	実額 千円	増加率 %
平成24年度	7,610,400	△2.1	5,531,623	△1.3	△2.1	△1.7	2,594	△0.8
25	7,758,313	1.9	5,736,210	3.7	1.9	1.8	2,703	4.2
26	7,902,916	1.9	5,739,522	0.1	1.9	0.4	2,720	0.6
27	8,285,410	4.8	5,996,300	4.5	4.8	3.6	2,857	5.0
28	8,320,686	0.4	6,013,384	0.3	0.4	0.2	2,875	0.6
29	8,540,951	2.6	6,150,003	2.3	2.6	2.8	2,954	2.7
30	8,622,815	1.0	6,189,753	0.6	1.0	1.0	2,986	1.1
令和元年度	8,454,339	△2.0	6,025,493	△2.7	△2.0	△2.1	2,924	△2.1

※平成30年度以前の数値は、遡及改定している。

資料:長野県の県民経済計算

★市民所得の推移

区分 年度	市内総生産		市民所得(分配)		経済成長率 (名目) %	1人当たり 市民所得 千円	対前 年度比 %
	実額 百万円	対前 年度比 %	実額 百万円	対前 年度比 %			
平成24年度	187,859	0.9	152,842	△ 1.2	0.9	2,728	△ 1.0
25	201,231	7.1	159,177	4.1	7.1	2,859	4.8
26	198,759	△ 1.2	159,357	0.1	△ 1.2	2,865	0.2
27	217,050	9.2	168,148	5.5	9.2	3,007	5.0
28	205,768	△ 5.2	167,682	△ 0.3	△ 5.2	3,005	△ 0.1
29	216,155	5.0	171,586	2.3	5.0	3,074	2.3
30	222,658	3.0	173,293	1.0	3.0	3,105	1.0
令和元年度	227,154	2.0	169,497	△ 2.2	2.0	3,052	△ 1.7

※平成30年度以前の数値は、遡及改定している。

資料:企画課

教育・文化

★学校の概要

(令和3年5月1日現在)

区分	人員	学校数(校)	教員数(人)	園児・児童 生徒・学生数(人)
総数		19	504	7,243
幼稚園		私立1	12	87
こども園		私立1	26	106
小学校		市立9	215	2,925
中学校		市立4	117	1,447
高等学校		県立1 私立1	67	1,182
専修学校		公立1	10	124
大学		公立1	57	1,372

※大学は平成30年4月1日から公立化。

資料:学校基本調査、公立諏訪東京理科大学

★小学校の概要

(各年5月1日現在)

区分 年	学校数 校	学級数		児童数			教員数 人	職員数 人
		総数 級	特別支援教室 (75条)再掲 級	総数 人	男 人	女 人		
平成24年	9	140	19	3,352	1,704	1,648	198	50
25	9	141	19	3,306	1,673	1,633	196	50
26	9	140	20	3,241	1,657	1,584	199	55
27	9	138	21	3,136	1,608	1,528	193	59
28	9	135	21	3,069	1,569	1,500	192	61
29	9	135	23	3,019	1,555	1,464	193	68
30	9	135	24	2,984	1,524	1,460	191	70
令和元年	9	135	25	2,939	1,496	1,443	217	60
2	9	132	25	2,931	1,485	1,446	216	63
3	9	105	25	2,925	1,487	1,438	215	64
永明小学校		18	5	550	275	275	37	9
宮川小学校		21	5	696	347	349	40	11
米沢小学校		9	2	228	111	117	20	5
豊平小学校		8	2	206	99	107	18	5
玉川小学校		24	5	701	354	347	44	12
泉野小学校		6	1	92	48	44	13	5
金沢小学校		6	1	115	60	55	12	6
湖東小学校		7	2	201	117	84	17	6
北山小学校		6	2	136	76	60	14	5

資料:学校基本調査

★中学校の概要

(各年5月1日現在)

区分 年	学校数 校	学級数		児童数			教員数 人	職員数 人
		総数 級	特別支援教室 (75条)再掲 級	総数 人	男 人	女 人		
平成24年	4	58	9	1,636	858	778	112	28
25	4	60	10	1,654	855	799	111	28
26	4	60	9	1,641	822	819	115	26
27	4	62	10	1,660	831	829	117	25
28	4	61	10	1,619	787	832	112	28
29	4	62	11	1,598	788	810	115	29
30	4	59	12	1,523	772	751	107	30
令和元年	4	59	12	1,509	776	733	119	28
2	4	59	14	1,459	765	694	120	27
3	4	44	15	1,447	746	701	117	23
永明中学校		11	5	369	196	173	32	6
長峰中学校		11	4	373	195	178	30	5
北部中学校		9	3	283	140	143	24	6
東部中学校		13	3	422	215	207	31	6

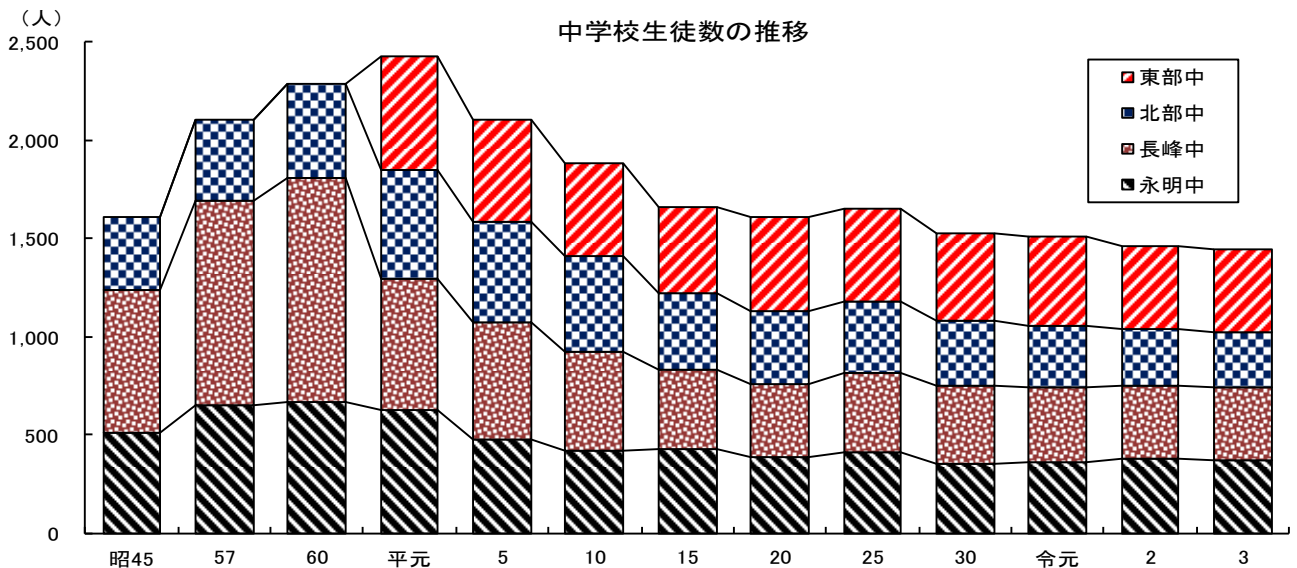
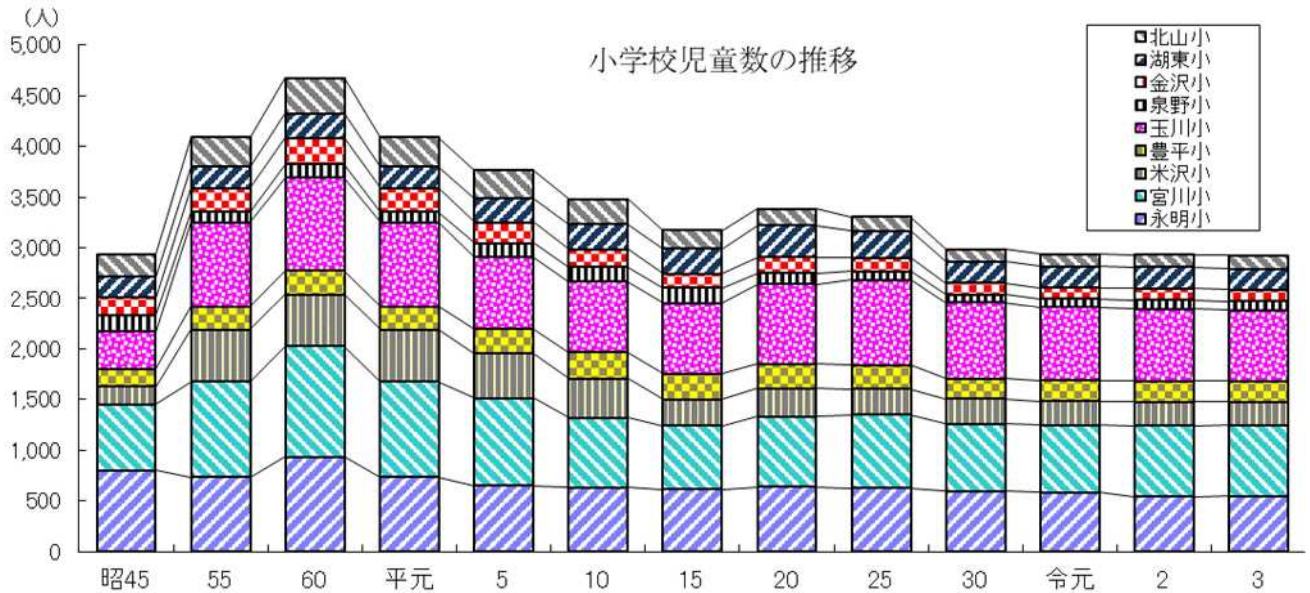
資料:学校基本調査

★小中学校児童生徒数の推移

(各年5月1日現在、単位:人)

年度 学校名	平成28年度	29	30	令和元年度	2	3
永明小学校	605	608	593	585	540	550
宮川小学校	675	677	669	661	700	696
米沢小学校	256	248	242	238	237	228
豊平小学校	204	195	200	205	206	206
玉川小学校	788	757	758	722	712	701
泉野小学校	73	75	78	83	88	92
金沢小学校	121	124	114	110	116	115
湖東小学校	227	219	212	213	208	201
北山小学校	120	116	118	122	124	136
小計	3,069	3,019	2,984	2,939	2,931	2,925
永明中学校	380	366	350	358	379	369
長峰中学校	430	416	400	381	374	373
北部中学校	350	345	329	314	289	283
東部中学校	459	471	444	456	417	422
小計	1,619	1,598	1,523	1,509	1,459	1,447
合計	4,688	4,617	4,507	4,448	4,390	4,372

資料:学校基本調査



資料:学校基本調査

★中学校卒業者の進路状況

(各年5月1日現在、単位:人)

状況 年	卒業生数			A 進学者 (就職進学者含む)			B 専修学校等 入学者			就職者 (左記A,Bを除く)			その他
	計	男	女	計	男	女	計	男	女	計	男	女	
平成24年	526	289	237	521	287	234	-	-	-	2	1	1	3
25	538	297	241	533	293	240	2	2	-	1	1	-	2
26	538	288	250	532	283	249	-	-	-	2	2	-	4
27	555	271	284	546	265	281	2	1	1	3	3	-	4
28	554	297	257	551	297	254	-	-	-	1	-	1	2
29	529	255	274	527	255	272	-	-	-	-	-	-	2
30	582	280	302	580	280	300	-	-	-	-	-	-	2
令和元年	516	254	262	512	251	261	-	-	-	-	-	-	4
2	515	258	257	512	256	256	-	-	-	1	1	-	2
3	498	266	232	496	266	230	-	-	-	-	-	-	2

資料:学校基本調査

★高等学校の概要

(各年5月1日現在)

状況 年	学校数 級	生徒数			教員数 人	職員数 人
		総数 人	男 人	女 人		
平成24年	2	1,092	606	486	71	15
25	2	1,100	602	498	71	16
26	2	1,073	596	477	70	17
27	2	1,148	644	504	69	18
28	2	1,176	652	524	70	17
29	2	1,185	655	530	69	19
30	2	1,164	631	533	71	19
令和元年	2	1,131	627	504	69	19
2	2	1,130	632	498	68	23
3	2	1,182	649	533	67	24

資料:学校基本調査

★高等学校卒業者の進路状況

(各年5月1日現在、単位:人)

状況 年	卒業生数			A 進学者 (就職進学者含む)			B 専修学校等 入学者			就職者 (左記A,Bを除く)			その他 計
	計	男	女	計	男	女	計	男	女	計	男	女	
平成24年	309	178	131	183	108	75	60	33	27	47	28	19	19
25	343	197	146	197	134	63	57	27	30	63	28	35	26
26	354	191	163	207	129	78	62	26	36	65	32	33	20
27	343	192	151	206	126	80	55	23	32	66	32	34	16
28	338	181	157	211	116	95	57	23	34	55	34	21	13
29	358	203	155	216	133	83	63	26	37	60	34	26	18
30	395	235	160	229	140	89	65	30	35	79	53	26	22
令和元年	370	184	186	196	96	100	91	37	54	73	44	29	10
2	370	207	163	212	122	90	81	43	38	67	37	30	10
3	373	213	160	213	127	86	84	32	52	60	45	15	16

資料:学校基本調査

★諏訪中央病院看護専門学校の概要

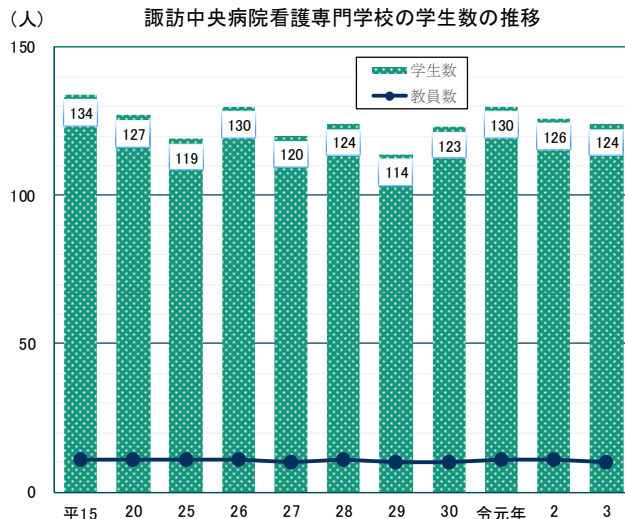
(各年5月1日現在、単位:人)

年	項目	学生数	教員数
平成24年		132	10
25		119	11
26		130	11
27		120	10
28		124	11
29		114	10
30		123	10
令和元年		130	11
2		126	11
3		124	10

※平成5年 諏訪中央病院組合立諏訪看護専門学校(2年課程、定時制校)として創立。
 ※平成14年 諏訪中央病院看護専門学校と改め、(3年課程、全日制校)に課程変更。

資料:学校基本調査

諏訪中央病院看護専門学校の学生数の推移



資料:学校基本調査

★公立諏訪東京理科大学の概要

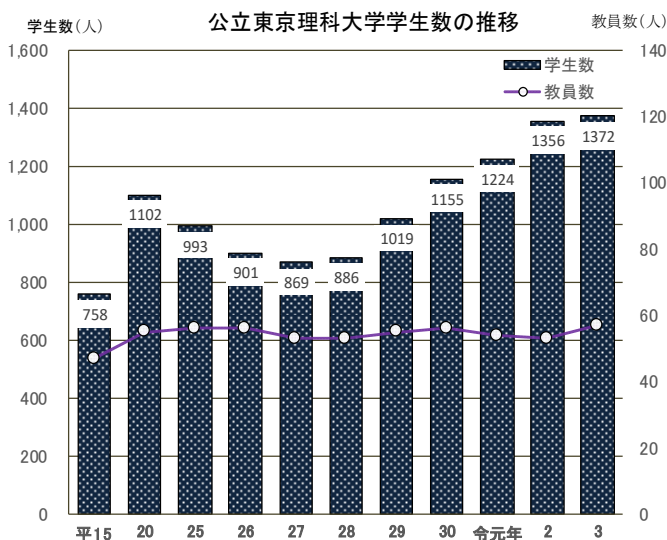
(単位:人)(各年5月1日現在)

年	項目	学生数	教員数
平成26年		901	56
27		869	53
28		886	53
29		1,019	55
30		1,155	56
令和元年		1,224	54
2		1,356	53
3		1,372	57

※平成2年 東京理科大学諏訪短期大学として創立。
 ※平成14年 諏訪東京理科大学(4年制)に移行。
 ※平成30年4月公立諏訪東京理科大学に移行。

資料:公立諏訪東京理科大学

公立東京理科大学学生数の推移



資料:公立諏訪東京理科大学

★公立諏訪東京理科大生の出身地別学生数

(単位:人)(令和3年5月1日現在)

出身地	学生数(人)	出身地	学生数(人)
茅野市	22	愛知県	192
松本市	37	山梨県	124
長野市	65	静岡県	116
塩尻市	26	岐阜県	84
上田市	22	三重県	55
安曇野市	20	東京都	48
諏訪市	15	群馬県	44
岡谷市	14	茨城県	29
佐久市	13	神奈川県	29
伊那市	11	埼玉県	26
上伊那郡箕輪町	9	新潟県	24
須坂市	8	富山県	24
東御市	8	兵庫県	24
駒ヶ根市	7	大阪府	21
小諸市	7	千葉県	17
上記を除く県内	82	上記を除く県外	149

資料:公立諏訪東京理科大学

★公立諏訪東京理科大生の地域別就職者数

(令和3年度・単位:人)

就業地	学生数(人)	就業地	学生数(人)
茅野市	10	東京都	72
長野市	15	愛知県	28
上田市	12	神奈川県	13
諏訪市	9	山梨県	13
松本市	7	静岡県	7
岡谷市	5	埼玉県	4
		富山県	4
		石川県	4
上記を除く県内	21	上記を除く県外	35

※大学院修了生含む。

資料:公立諏訪東京理科大学

★学童クラブ利用状況の推移

(単位:人、各年5月1日現在)

年度	永明小	宮川小	米沢小	豊平小	玉川小	泉野小	金沢小	湖東小	北山小	合計
平成24年度	77	81	25	35	128	10	14	44	26	440
25	76	81	24	35	122	7	16	33	24	418
26	100	82	33	23	130	8	15	30	22	443
27	96	84	25	30	106	6	13	26	18	404
28	103	77	30	26	118	5	10	30	12	411
29	105	100	38	29	141	14	15	37	13	492
30	126	115	41	37	158	19	22	38	19	575
令和元年度	128	118	35	31	177	22	18	29	24	582
2	80	95	27	28	96	11	18	21	20	396
3	95	124	42	30	153	20	23	32	19	538

資料:学校教育課・こども課

★0123広場の利用状況

(各年3月31日現在)

年度	開館日 (日)	新規登録児(人)			利用児(人)			
		市内	市外	計	市内	市外	計	1日平均
平成29年度	308	445	968	1,413	10,056	7,599	17,655	57
30	308	461	973	1,434	11,657	8,318	19,975	65
令和元年度	283	342	948	1,290	9,290	7,203	16,493	58
2	241	251	303	554	5,615	3,463	9,078	38
3	312	239	433	672	5,662	3,600	9,262	30

※新型コロナウイルス感染症拡大防止のため、令和2年3月2日から令和2年5月31日まで臨時休館

資料:こども課

令和2年6月1日から令和2年9月30日まで、木曜日、土曜日及び日曜日以外の開館を再開

令和2年10月1日から通常どおりの開館を再開(木曜日定休)

★CHUKOらんどチノチノの利用状況

(単位:人、各年3月31日現在)

年度	開館日 (日)	高 校 生				中 学 生				合計	1日平均
		市内(男)	市内(女)	市外	計	市内(男)	市内(女)	市外	計		
平成28年度	306	5,740	5,761	3,020	14,521	1,737	1,114	41	2,892	17,413	57
29	307	6,149	5,361	3,022	14,532	946	1,317	63	2,326	16,858	55
30	308	4,492	5,030	2,185	11,707	1,491	656	55	2,202	13,909	45
令和元年度	281	5,787		1,555	7,342	1,562		111	1,673	9,015	32
2	221	1,653		798	2,451	434		13	447	2,898	13
3	289	2,010		817	2,827	636		7	643	3,470	12

※令和元年度から市内、市外のみの区分で来館者を集計(平成30年度以前は市内、市外男女別に集計)

資料:こども課

※新型コロナウイルス感染症拡大防止のため、令和2年3月2日から令和2年5月31日まで臨時休館

令和2年6月1日から令和2年9月30日まで、木曜日、土曜日及び日曜日以外の開館を再開

令和2年10月1日から通常どおりの開館を再開(木曜日定休)

※新型コロナウイルス感染症拡大防止のため、令和3年9月2日から令和3年9月30日まで臨時休館

★地区こども館の利用状況

(単位:人、各年3月31日現在)

年度	ちの	宮川	米沢	豊平	玉川	泉野	金沢	湖東	北山	中大塩	計
平成29年度	22,341	7,221	12,988	5,242	14,199	5,666	6,255	9,145	6,637	7,273	96,967
30	22,088	7,822	12,085	6,689	15,339	6,294	6,355	7,588	8,387	9,722	102,369
令和元年度	22,434	6,872	14,794	8,531	15,437	4,821	5,337	7,472	7,611	6,005	99,314
2	5,693	3,875	2,697	2,898	5,113	2,399	2,252	2,294	3,014	1,371	31,606
3	5,013	2,750	1,342	2,176	4,465	2,387	2,566	1,921	2,596	1,282	26,498

※令和元年度は新型コロナウイルス感染症拡大防止のため、令和2年3月31日から令和2年3月31日まで臨時休館

資料:こども課

※新型コロナウイルス感染症拡大防止のため、令和2年3月2日から令和2年5月31日まで臨時休館。

再開後も利用人数制限等を実施し開館。

〈地区こども館 一日平均利用者数〉

(単位:人、各年3月31日現在)

年度	ちの	宮川	米沢	豊平	玉川	泉野	金沢	湖東	北山	中大塩	年平均
平成29年度	79.1	26.4	46.9	19.3	54.1	20.5	23.4	34.3	24.0	28.1	35.8
30	78.5	29.1	45.3	25.6	57.8	23.1	24.0	28.1	31.1	37.7	38.0
令和元年度	87.8	28.8	64.6	36.1	66.1	19.7	22.5	31.1	31.4	26.9	41.7
2	28.0	20.2	14.3	15.1	27.3	12.4	11.5	11.7	15.7	7.5	16.4
3	22.8	15.1	7.4	11.5	24.3	12.4	13.2	10.1	14.1	7.0	13.8

※令和元年度は新型コロナウイルス感染症拡大防止のため、令和2年3月31日から令和2年3月31日まで臨時休館

資料:こども課

※新型コロナウイルス感染症拡大防止のため、令和2年3月2日から令和2年5月31日まで臨時休館。

再開後も利用人数制限等を実施し開館。

★運動公園の利用状況

(単位:人、バッティングセンターはゲーム数)

区分 年度	広場 野球場	野球場	プール	弓道場	庭球場	総合 体育館	陸上 競技場	自由広場	相撲場	ゲート ホール場	スケート センター	ゴルフ 練習場	バッティン グセンター
平成23年度	24,856	14,909	17,518	4,667	19,382	89,755	10,073	27,435	-	4,927	50,650	28,410	69,387.5
24	21,193	7,502	18,137	4,023	16,115	91,428	23,789	27,963	120	4,458	46,873	29,201	65,894.0
25	19,163	12,207	19,493	3,826	16,377	93,220	27,283	11,548	171	3,728	44,265	29,372	64,302.5
26	19,941	13,589	11,669	3,959	15,140	96,430	24,018	14,003	220	6,095	38,449	29,993	64,494.0
27	20,062	13,774	16,638	3,448	19,289	105,093	27,416	16,212	314	5,851	36,324	31,307	68,397.5
28	17,329	8,678	16,003	3,873	16,034	94,121	25,588	10,912	504	5,405	38,406	26,591	64,583.0
29	22,969	10,783	14,236	3,503	17,500	106,731	31,296	14,891	758	4,512	35,815	28,759	72,158.0
30	16,259	9,351	17,796	5,545	13,099	100,122	32,442	13,811	1,575	3,305	37,020	27,901	67300.5
令和元年度	13,658	6,108	15,118	5,614	17,515	102,045	26,514	7,392	1,505	3,150	35,762	30,979	73168.0
2	3,624	4,377	-	2,881	14,315	53,494	20,638	4,617	1,259	1,852	31,101	24,002	49771.0
3	6,155	3,750	-	2,651	18,455	62,504	22,202	6,670	1,483	1,399	23,389	31,819	42701.0

資料:スポーツ健康課

★体育練成館の利用状況

(単位:人)

区分 年度	総 数	剣 道 場	柔 道 場	柔 剣 道 空 手
平成24年度	10,494	3,649	4,101	2,744
25	11,513	3,733	4,724	3,056
26	12,775	5,841	5,858	1,076
27	8,652	3,422	3,474	1,756
28	8,958	3,795	3,519	1,644
29	12,244	4,582	5,182	2,480
30	9,186	2,937	3,597	2,652
令和元年度	8,656	2,497	2,980	3,179
2	5,956	1,484	1,625	2,847
3	4,342	1,122	1,299	1,921

資料:スポーツ健康課

★近隣公園の利用状況

(単位:人)

施設名 年度	総 数	花蒔公園	弓振公園	前宮公園	中大塩公園	岳麓公園
平成24年度	29,383	5,471	9,022	5,411	6,586	2,893
25	28,868	5,253	6,942	5,564	8,430	2,679
26	28,047	4,457	8,862	4,613	6,492	3,623
27	35,585	5,579	10,031	3,920	5,780	4,875
28	25,838	6,167	7,571	3,205	6,002	2,893
29	30,038	6,051	10,370	4,272	7,290	2,055
30	28,054	6,932	7,542	3,656	7,091	2,833
令和元年度	27,961	7,406	9,368	3,752	5,613	1,822
2	17,295	5,074	5,706	2,203	2,524	1,788
3	19,732	5,747	7,030	1,638	3,802	1,515

資料:スポーツ健康課

★公民館の活動状況

年度	区分	総利用 人員 人	成人学校		高齢者大学		その他 人
			講座数 回	受講者延数 人	回数 回	受講者延数 人	
平成23年度		37,103	24 (2)	1,911 (200)	16 (28)	3,136 (749)	32,056
24		36,441	26 (2)	1,956 (200)	16 (28)	3,360 (784)	31,125
25		35,468	25 (3)	1,788 (147)	16 (28)	3,168 (742)	30,512
26		34,014	22 (5)	1,294 (130)	14 (21)	3,321 (422)	29,399
27		35,255	23 (8)	1,284 (201)	14 (21)	3,277 (424)	30,694
28		33,066	20 (11)	1,273 (304)	14 (21)	2,254 (630)	29,539

年度	区分	総利用 人員 人	公民館講座			出前講座			高齢者大学		その他 人
			講座数 講座	延回数 回	受講者 延数 人	講座数 講座	延回数 回	受講者 延数 人	回数 回	受講者 延数 人	
平成29年度		32,725	23 (15)	85 (25)	1,444 (500)	2	3	646	14 (21)	2,184 (581)	28,451
30		50,222	22 (13)	79 (22)	1,140 (423)	2	4	610	14 (21)	2,030 (490)	46,442
令和元年度		43,703	22 (12)	70 (23)	1,593 (363)	2	2	486	14 (7)	1,694 (308)	39,930
2		27,869	14 (5)	38 (5)	615 (73)	1	1	330	0 (0)	0 (0)	26,924
3		23,914	22 (0)	50 (0)	545 (0)	0	0	0	16	737	22,632

※()内は地区事業。

資料:茅野市中央公民館

※出前講座は、平成29年度から開始。

※平成29年度末で勤労者青少年ホーム(3階施設利用)が廃止となり、平成30年度以降は1階から3階までの全施設を茅野市中央公民館が使用するようになったため合算して集計。

※令和3年度公民館講座数・延回数には、行政チャンネル・インターネット配信及び紙面講座数を含む。

※令和3年度は高齢者大学地区開催分は中央公民館で実施。

★家庭教育センターの利用状況

年 度	利 用 者 数 人
平成24年度	46,390
25	49,837
26	45,704
27	47,493
28	46,414
29	42,231
30	39,809
令和元年度	38,120
2	14,098
3	10,444

資料:家庭教育センター



★図書館の利用状況(貸出冊数)

(単位:冊)

区分 年度	本館			ちの分室			宮川分室			米沢分室		
	児童	一般	計	児童	一般	計	児童	一般	計	児童	一般	計
平成28年度	41,306	183,173	224,479	2,481	1,241	3,722	1,795	1,311	3,106	1,255	916	2,171
29	43,069	194,363	237,432	1,346	921	2,267	1,903	1,123	3,026	1,389	860	2,249
30	41,580	191,998	233,578	1,869	1,139	3,008	1,414	1,464	2,878	1,340	1,104	2,444
令和元年度	41,226	188,158	229,384	1,155	787	1,942	1,038	1,320	2,358	1,077	859	1,936
2	32,392	163,924	196,316	486	527	1,013	461	699	1,160	325	563	888
3	42,826	182,267	225,093	359	386	745	569	549	1,118	265	759	1,024

区分 年度	豊平分室			玉川分室			泉野分室			金沢分室		
	児童	一般	計	児童	一般	計	児童	一般	計	児童	一般	計
平成28年度	580	745	1,325	2,248	1,451	3,699	1,381	861	2,242	1,062	771	1,833
29	504	621	1,125	2,412	1,109	3,521	1,261	1,157	2,418	1,043	962	2,005
30	957	890	1,847	2,388	862	3,250	1,328	1,118	2,446	852	738	1,590
令和元年度	1,077	736	1,813	2,228	766	2,994	1,132	723	1,855	1,043	814	1,857
2	597	700	1,297	1,398	657	2,055	637	373	1,010	331	370	701
3	433	750	1,183	1,077	573	1,650	323	456	779	226	350	576

区分 年度	湖東分室			北山分室			中大塩分室			市民館図書室			合計		
	児童	一般	計	児童	一般	計	児童	一般	計	児童	一般	計	児童	一般	計
平成28年度	1,405	1,193	2,598	1,046	1,093	2,139	1,951	1,978	3,929	1,858	10,076	11,934	58,368	204,809	263,177
29	1,111	1,176	2,287	1,306	1,165	2,471	1,531	2,194	3,725	1,550	9,524	11,074	58,425	215,175	273,600
30	991	1,400	2,391	932	1,152	2,084	1,794	1,975	3,769	1,777	7,165	8,942	57,222	211,005	268,227
令和元年度	743	1,426	2,169	691	844	1,535	1,126	1,532	2,658	1,474	6,151	7,625	54,010	204,116	258,126
2	401	693	1,094	246	386	632	710	1,073	1,783	848	3,753	4,601	38,832	173,718	212,550
3	376	1,001	1,377	347	488	835	493	844	1,337	576	3,527	4,103	47,870	191,950	239,820

資料:茅野市図書館

★図書館の利用状況(貸出者数)

(単位:人)

区分 年度	本館			ちの分室			宮川分室			米沢分室		
	児童	一般	計	児童	一般	計	児童	一般	計	児童	一般	計
平成28年度	7,401	45,240	52,641	722	362	1,084	532	392	924	606	310	916
29	7,722	50,308	58,030	380	292	672	527	346	873	611	329	940
30	7,635	50,391	58,026	726	345	1,071	344	388	732	656	335	991
令和元年度	7,379	49,736	57,115	440	199	639	319	350	669	586	273	859
2	5,237	40,139	45,376	120	113	233	93	182	275	80	167	247
3	7,229	46,831	54,060	93	103	196	98	164	262	74	236	310

区分 年度	豊平分室			玉川分室			泉野分室			金沢分室		
	児童	一般	計	児童	一般	計	児童	一般	計	児童	一般	計
平成28年度	198	217	415	875	420	1,295	532	292	824	673	332	1,005
29	162	201	363	747	316	1,063	449	367	816	732	376	1,108
30	392	278	670	876	258	1,134	394	350	744	630	343	973
令和元年度	378	209	587	977	218	1,195	364	256	620	540	363	903
2	222	191	413	479	208	687	195	137	332	225	168	393
3	94	154	248	322	190	512	115	151	266	173	157	330

区分 年度	湖東分室			北山分室			中大塩分室			市民館図書室			合計		
	児童	一般	計	児童	一般	計	児童	一般	計	児童	一般	計	児童	一般	計
平成28年度	292	473	765	371	394	765	559	527	1,086	416	3,714	4,130	13,177	52,673	65,850
29	324	411	735	440	422	862	372	637	1,009	368	3,429	3,797	12,834	57,434	70,268
30	284	452	736	374	386	760	531	600	1,131	379	2,743	3,122	13,221	56,869	70,090
令和元年度	251	480	731	346	270	616	370	522	892	331	2,417	2,748	12,281	55,293	67,574
2	71	300	371	133	196	329	141	320	461	157	1,355	1,512	7,153	43,476	50,629
3	85	380	465	166	203	369	83	309	392	121	1,297	1,418	8,653	50,175	58,828

資料:茅野市図書館

★図書館の蔵書数

(単位:冊)

区分 年度	総記	哲学	歴史	社会科学	自然科学	技術
平成28年度	5,307	4,475	15,752	21,002	14,227	12,180
29	5,396	4,428	16,115	20,660	14,199	12,401
30	5,517	4,515	15,985	21,344	14,309	12,688
令和元年度	5,422	4,434	15,868	21,502	14,318	12,421
2	5,493	4,381	15,870	21,815	14,494	12,156
3	5,543	4,386	15,995	21,621	13,975	12,228

区分 年度	産業	芸術	言語	文学	その他	絵本	図書計
平成28年度	5,364	16,761	2,521	49,255	1,732	31,555	180,131
29	5,547	16,803	2,548	74,463	1,697	32,034	206,291
30	5,716	17,095	2,661	73,861	1,723	32,766	208,180
令和元年度	5,649	17,487	2,748	74,142	1,736	33,135	208,862
2	5,726	17,335	2,757	73,290	1,757	33,435	208,509
3	5,761	17,364	2,626	73,817	1,780	34,160	209,256

※別置

(単位:冊)

区分 年度	郷土資料	日本の小説	大活字本	文庫本	外国語の本
平成28年度	13,534	25,624	1,889	6,573	857
29	13,922	25,273	1,902	6,548	859
30	14,403	24,571	1,951	5,887	894
令和元年度	14,718	24,371	1,998	5,864	893
2	14,963	24,254	2,007	5,819	893
3	15,311	24,591	2,031	5,835	900

(単位:冊) (単位:枚)


区分 年度	マンガ	参考資料	ヤング	児童	紙芝居(組)	視聴覚資料 CD、DVD、 CT、VT
平成28年度	2,812	3,085	6,910	73,486	1,661	4,015
29	2,884	3,141	7,175	74,082	1,673	4,079
30	2,840	3,158	7,051	75,031	1,700	4,107
令和元年度	2,890	3,161	7,228	75,850	1,711	4,119
2	2,870	3,213	6,983	75,402	1,729	4,127
3	2,901	2,920	6,972	76,649	1,748	3,820

資料:茅野市図書館

★図書館の調査相談・希望図書件数 (単位:件)

区分 年度	調査相談	希望図書
平成24年度	4,947	16,157
25	6,278	20,835
26	5,706	16,874
27	5,093	16,860
28	5,274	14,204
29	5,693	15,292
30	4,880	15,728
令和元年度	4,566	21,317
2	1,979	20,964
3	2,077	24,551

資料:茅野市図書館



★美術館の利用状況及び所蔵品数

区分 年度	企 画 展			常設展 入館者数 人	所 蔵 品 (点)								
	回数 回	入館者数 人	入館料 千円		日本画	洋画	版画	彫刻	工芸	書	写真	その他	計
平成28年度	3	4,120	529	5,752	62	353	21	219	35	75	306	66	1,137
29	3	4,695	293	5,516	62	353	21	223	35	75	306	94	1,169
30	5	12,826	1,659	6,894	62	353	21	223	35	75	310	100	1,179
令和元年度	6	7,788	434	4,625	62	371	38	223	35	75	316	105	1,225
2	2	2,091	304	6,193	62	371	38	223	35	75	316	105	1,225
3	3	1,301	141	6,315	62	372	42	227	41	75	318	117	1,254

資料: 茅野市美術館

★市民館の利用状況

施設 年度	ホ ー ル				図 書 室			美 術 館			
	自 主 事 業		自 主 事 業 以 外		貸出者 数 人	貸出冊 数 冊	蔵書数 冊	ギ ャ ラ リ ー		企画展 入場者数 人	常設展 入場者数 人
	回数 回	入館者数 人	回数 回	入館者数 人				利用回数 回	入場者数 人		
平成28年度	115	7,080	299	105,173	4,130	11,934	10,995	31	19,766	4,120	6,828
29	186	7,412	280	101,831	3,797	11,074	11,096	34	24,717	4,695	6,118
30	122	13,191	258	112,624	3,122	8,942	11,256	31	22,295	12,826	7,273
令和元年度	73	6,165	289	100,241	2,748	7,625	11,356	26	19,770	7,788	4,903
2	34	3,697	188	28,446	1,512	4,601	11,394	12	6,264	2,130	6,423
3	59	1,500	255	35,758	1,418	4,103	11,478	21	8,977	1,369	6,364

※常設展入場者数は、常設展入館者と関連イベント参加者を含む。

資料: 茅野市民館、茅野市図書館

★市民館貸館の利用状況

(単位: 日、%)

施設 年度	マルチホール			コンサートホール			アトリエ			市民ギャラリー		
	利用可能 日数	利用 日数	利用率 %	利用可能 日数	利用 日数	利用率 %	利用可能 日数	利用 日数	利用率 %	利用可能 日数	利用 日数	利用率 %
平成28年度	280	148	52.9	290	111	38.3	294	126	42.9	311	271	87.1
29	296	158	53.4	296	150	50.7	300	181	60.3	310	257	82.9
30	296	183	61.8	297	128	43.1	300	168	56.0	310	248	80.0
令和元年度	293	148	50.5	293	123	42.0	295	143	48.5	311	245	78.8
2	248	145	58.5	251	55	21.9	254	108	42.5	260	170	65.4
3	265	141	53.2	273	96	35.2	273	96	35.2	288	166	57.6

資料: 茅野市民館

★尖石縄文考古館の利用状況

(単位:人)

区分 年度	個人			団体			小計			減免 人数	総合計
	大人	高校	小・中 学校	大人	高校	小・中 学校	大人	高校	小・中 学校		
平成26年度	25,707	262	3,435	3,823	188	4,924	29,530	450	8,359	28,920	67,259
27	23,976	241	2,236	3,933	267	3,851	27,909	508	6,087	21,090	55,594
28	24,591	238	1,097	2,284	261	3,135	26,875	499	4,232	22,218	53,824
29	20,784	245	974	2,009	313	2,121	22,793	558	3,095	33,336	59,782
30	25,508	285	1,246	1,831	91	2,192	27,339	376	3,438	25,800	56,953
令和元年度	27,838	361	2,994	2,303	68	2,393	30,141	429	5,387	18,477	54,434
2	17,345	160	1,618	397	69	1,473	17,742	229	3,091	5,304	26,366
3	20,769	251	2,383	337	1	1,909	21,106	252	4,292	6,792	32,442

資料:尖石縄文考古館

★青少年自然の森の利用状況

(単位:人)

区分 年度	宿泊使用			日帰り使用			合計
	高校生以下	その他一般	小計	高校生以下	その他一般	小計	
平成24年度	3,276	1,064	4,340	1,497	1,462	2,959	7,299
25	3,461	1,328	4,789	2,059	1,813	3,872	8,661
26	2,977	884	3,861	1,419	1,416	2,835	6,696
27	2,702	703	3,405	1,358	1,077	2,435	5,840
28	2,548	513	3,061	1,830	1,490	3,320	6,381
29	2,434	569	3,003	1,806	2,247	4,053	7,056
30	2,161	507	2,668	1,393	1,239	2,632	5,300
令和元年度	1,998	533	2,531	1,270	1,247	2,517	5,048
2	36	33	69	675	406	1,081	1,150
3	179	36	215	1,073	431	1,504	1,719

※平成26年度から冬期の閉鎖(12月～2月)をしたため、それ以前との比較はできない。

資料:尖石縄文考古館

★神長官守矢史料館の利用状況

(単位:人)

年 度	入 館 者 数
平成27年度	8,064
28	11,493
29	10,012
30	11,183
令和元年度	11,412
2	7,036
3	7,514

資料:神長官守矢史料館

★八ヶ岳総合博物館の利用状況

年 度	利 用 者 数 人
平成25年度	10,162
26	11,001
27	12,150
28	13,445
29	16,520
30	17,715
令和元年度	16,529
2	7,788
3	7,241

資料:八ヶ岳総合博物館

★指定文化財の現況

(令和4年4月1日現在、単位:件)

区分 指定	有形文化財		無形 文化財	民俗文化財		記念物			計
	建造物	美術 工芸品		有形	無形	史跡	名勝	天然 記念物	
国指定		2				4		3	9
県指定	1	2			1	3		12	19
市指定	9	25	2	5	2	19	2	12	76
計	10	29	2	5	3	26	2	27	104

資料:文化財課

★茅野市の文化財一覧

【国指定文化財】 9件

令和4年4月1日現在

区分	名称	所在地	所有者・保持者	指定年月日
国特別史跡	とがのいしせっきじたいいせき 尖石石器時代遺跡	豊平南大塩	茅野市ほか	昭和27年3月29日 (平成5年4月6日 追加指定、令和3年3月 26日追加指定)
国史跡	うえのだんせっきじたいいせき 上之段石器時代遺跡	北山湯川	茅野市	昭和17年10月14日
	こまがたいせき 駒形遺跡	米沢北大塩	茅野市ほか	平成10年1月16日 (平成26年10月6日 追加指定、平成27年10 月7日追加指定)
	たかしまはんしゅすわけぼしよ 高島藩主諏訪家墓所	ちの上原	頼岳寺	平成29年2月9日
国宝 (考古資料)	どぐう 土偶 1箇	豊平東嶽	茅野市 (尖石縄文考古館保管)	平成7年6月15日
	どぐう つけたり 土偶 1箇 附土器 8点	豊平東嶽	茅野市 (尖石縄文考古館保管)	平成26年8月21日
国特別天然記念物 (動物)	カモンカ	地域定めず		昭和30年2月15日
国天然記念物 (動物)	イヌワシ	地域定めず		昭和40年5月12日
	ヤマネ	地域定めず		昭和50年6月26日

【県指定文化財】 19件

区分	名称	所在地	所有者・保持者	指定年月日
県宝 (古文書)	しほんぼくしよもりやけもんじよ 紙本墨書守矢家文書 155点	神長官守矢史料館	個人	昭和41年8月11日
県宝 (建造物)	しらゆかんのんどう 白岩観音堂 1棟	ちの塚原	塚原林野利用 農業協同組合	平成元年2月23日
県宝 (考古資料)	しんしゅう とくしよく じょうもんどき 信州の特色ある縄文土器 (158点のうち47点)	豊平東嶽ほか	茅野市 (尖石縄文考古館保管)ほか	平成30年9月27日
県史跡	いけのだいらいございゆいせき 池ノ平御坐岩遺跡	北山柏原	柏原財産区	昭和37年9月27日
	すわたいしやかみしやまえみやごうどのあと 諏訪大社上社前宮神殿跡	宮川安国寺	諏訪大社	昭和39年8月20日
	すわしじょうせき うえはらじょう 諏訪氏城跡 上原城	ちの上原	上原区	昭和46年5月27日
県無形民俗文化財	すわたいしやのおんぼしらまつり 諏訪大社の御柱祭り	茅野市 他	諏訪大社式年造営 御柱大祭保存会	平成6年8月16日
県天然記念物 (動物)	ミヤマシロチョウ等10種	地域定めず		昭和50年2月24日
	ホンシユウモモンガ	地域定めず		昭和50年11月4日
	ホンドオコジョ	地域定めず		昭和50年11月4日

【市指定文化財】 76件

区分	名称	所在地	所有者・保持者	指定年月日
有形文化財 (彫刻)	あみだによらい 阿弥陀如来	豊平南大塩	心光寺	昭和42年2月1日
	あみだによらい 阿弥陀如来	豊平下古田	真徳寺	昭和42年2月1日
	やくしによらい 薬師如来	玉川穴山	長円寺	昭和42年2月1日
	ふるみどうのしゅみだんとらんま 古御堂の須弥壇と欄間	玉川北久保	北久保区	昭和42年2月1日
	みわじんじや 三輪神社	宮川茅野	東西三輪社総代表	昭和42年2月1日
	はくさんしやのもくぞうぶつぞう びしやもんでんぞう 白山社の木造仏像 毘沙門天像 せんじゅかんのんぼさつりゅうぞう 千手観音菩薩立像	豊平山寺	南大塩区	昭和42年10月5日

区分	名称	所在地	所有者・保持者	指定年月日
有形文化財 (彫刻)	じょうがんじのもくぞうぶつぞう だいにちによらいざぞう 常願寺の木造仏像 大日如来坐像	ちの横内	達屋酢蔵神社評議委員会	昭和42年10月5日
	ばとうかんげのんぼさつぞう 馬頭観世音菩薩像			
	もくぞうやくしによらいざぞう 木造薬師如来像	北山湯川	功德寺	昭和42年10月5日
	にっこうがっこうぼさつりゅうぞう 日光月光菩薩立像	泉野上槻木	槻木区	昭和61年6月24日
	もくぞうあみだによらいりゅうぞう 木造阿弥陀如来立像	玉川荒神	神之原下方組薬師庵	昭和61年6月24日
	もくぞうふどうみょうおう 木造不動明王	玉川神之原	昌林寺	昭和61年6月24日
	びんずるそんじゃぞう 賓頭盧尊者像	玉川神之原	昌林寺	昭和61年6月24日
	もくぞうふげんぼさつきしょうぞう 木造普賢菩薩騎象像	玉川神之原	昌林寺	平成4年8月5日
もくぞうじゅういちめんかんげのんぼさつりゅうぞう 木造十一面観世音菩薩立像 1軀	宮川田沢	田沢区	平成7年10月2日	
市有形 (絵画彫刻)	らい かくじほうこはくかんのんぞう 頼岳寺宝琥珀観音像 他二点	ちの上原	頼岳寺	昭和47年12月26日
市有形 (古文書)	つきのきしんでんかみはつつかんけいもんじょ 槻ノ木新田開発関係文書	泉野下槻木	槻木区	昭和42年2月1日
	ちのむらかんけいもんじょ 千野村関係文書 二書 二巻	宮川茅野	茅野林野利用農業協同組合・ 西茅野林野利用農業協同組合	昭和42年2月1日
	やまだしんでんかみはつつかんけいもんじょ 山田新田開発文書 一書	八ヶ岳総合 博物館	個人	昭和42年2月1日
	くずいだゆうこもんじょ 九頭井大夫古文書 二書	八ヶ岳総合 博物館	個人	昭和42年2月1日
	すわよりただはつと 諏訪頼忠法度 一卷	宮川安国寺	安国寺区	昭和42年2月1日
	じんちょうもりやけもんじょ 神長守矢家文書 50点	神長官守矢史 料館	個人	昭和56年3月31日
市有形 (筆跡)	いとうさちお たてしなさんかじくもの 伊藤左千夫 蓼科山歌軸物	北山湯川	個人	昭和58年1月24日
市有形 (建造物)	おうえいのせきひ 応永の石碑	宮川田沢	個人	昭和42年2月1日
	じんちょうもりやけきどうでん 神長守矢家祈禱殿	宮川高部	個人	昭和56年3月31日
	つぼいはちまんしゃ 壺井八幡社	玉川山田	山田区	昭和60年7月16日
	せじんじゃ 瀬神社(本殿)	米沢塩沢	塩沢財産区	昭和63年7月29日
	たざわいなりじんじゃはいでん 田沢稻荷神社拜殿	宮川田沢	田沢区	昭和63年8月31日
	つきのきのぶたい つけたり ひきまく 槻木の舞台 1棟 附 引幕 2枚	泉野下槻木	槻木区	平成7年10月2日
	せじんじゃぶたい つけたり ひきまく 瀬神社舞台 1棟 附 引幕 1枚	米沢塩沢	塩沢区	平成7年10月2日
	しちしゃみょうじんしゃほんでん 七社明神社本殿	玉川神之原	神之原区	平成8年5月24日
	だいてんぱくしゃほんでん 大天白社本殿	ちの横内	大矢嶋氏	平成13年3月1日
市有形 (その他歴史 資料)	つぼいはちまんしゃたちえず 壺井八幡社立絵図 二幅	玉川山田	山田区	平成5年10月29日
	かみすじしんせぎえずめん 上筋新汐絵図面	宮川田沢	田沢区	平成11年2月24日
	さかもとようせんのみずまわしけいかくえず 坂本養川の水廻し計画絵図	泉野下槻木	槻木区	平成11年2月24日
無形文化財 (芸能)	ぶし エーヨー節	茅野市	エーヨー節・天屋節保存会	平成22年3月1日
	てんぱぶし 天屋節			
民俗文化財 (風俗慣習)	どぶろく祭り(矢ヶ崎祭) 独活祭	ちの本町	本町区	昭和42年2月1日
	かみふつたのひとぼし 上古田の火とぼし	豊平上古田	上古田区	昭和60年7月16日
民俗文化財 (信仰)	ちょうえんじせきぶつ ひやくかんのんぼか 長円寺の石仏(百観音外23体2基)	玉川穴山	長円寺	昭和52年12月1日
	よこうちかさじぞう 横内笠地藏	ちの横内	横内評議委員会	昭和57年2月26日

区分	名称	所在地	所有者・保持者	指定年月日
民俗文化財 (信仰)	しおざわつじごずてんのう 塩沢辻牛頭天王	米沢塩沢	塩沢区	昭和57年4月30日
	しらいでのぼとうかんぜのん 白井出の馬頭観世音	湖東白井出	白井出区	昭和58年1月24日
民俗文化財 (娯楽)	めいじしよきのしゃしんきとたねいた 明治初期の写真機と種板	ちの上原	個人	昭和58年1月24日
史 跡 (遺物包含地、住居 跡及び古墳)	おこやのくぼいせき 御小屋之久保遺跡	北山柏原	柏原財産区	昭和42年2月1日
	つかのこしこふん 塚の越古墳	ちの本町	本町林野利用農業共同組合	昭和42年2月1日
	かまいしこふん 金石古墳	ちの塚原	茅野市	昭和42年2月1日
	やあなこふん 矢穴古墳			昭和46年3月16日
	とちくぼいわかづいせき 栲窪岩陰遺跡	北山柏原	個人	昭和46年3月16日
	おうぎようづか 王経塚	ちの塚原	茅野市・ 本町林野利用農業協同組合	昭和52年12月1日
	ひざわこふん 樋沢古墳	宮川安国寺	茅野市	昭和52年12月1日
	じんちょうかんうらこふん 神長官裏古墳	宮川高部	個人	昭和52年12月1日
	ほうそうがみづかこふん 疱瘡神塚古墳	宮川高部	高部区	平成11年2月24日
史 跡 (城跡)	ひざわじょうあと 干沢城跡(主郭)	宮川安国寺	安国寺・安国寺区	昭和63年7月29日
	あさくらやまじょうあと 朝倉山城跡	米沢塩沢・ 北山湯川	塩沢財産区・湯川財産区	昭和63年8月31日
史 跡 (祭祀に関する 遺跡)	いぬいっぽらしゃ 犬射原社	ちの塚原	諏訪大社	昭和42年10月5日
	ございしじんじゃ 御座石神社	ちの本町	本町区	昭和44年11月1日
	さかむろじんじゃ 酒屋神社	宮川坂室	坂室区	昭和44年11月1日
	くずいじんじゃ 葛井神社	ちの上原	上原区	平成6年12月26日
	おおとししゃ 大年社	ちの駅前	本町区・諏訪大社	平成6年12月26日
	じんちょうかん もりやていあと 神長官守矢邸跡	宮川高部	個人	令和3年3月3日
史 跡 (その他)	すわしあんこくじごびようしよ 諏訪氏安国寺御廟所	宮川安国寺	個人	昭和47年12月26日
	ごんげんのもり 権現の森	金沢金沢	金沢区	昭和58年4月26日
名勝 (瀑布)	たるひめのたき 多留姫の滝	玉川中沢	中沢区・田道区ほか	昭和63年7月29日
名勝 (峡谷)	とけんきょう 杜鵑峡	北山湯川	湯川財産区ほか	昭和3年7月29日
天然記念物 (植物)	ふるみどう したれざくら 古御堂の枝垂桜	玉川北久保	北久保区	昭和47年12月26日
	からかさまつ 傘松	宮川高部	高部区	昭和47年12月26日
	なかむらのにほんまつ 中村の二本松	湖東中村	中村区	昭和52年12月1日
	たつやすぐらじんじゃけいたいしやそう 達屋酢蔵神社境内社叢	ちの横内	達屋酢蔵神社評議委員会	昭和55年3月14日
	じんちょうかんでいのみさくじんけいだいしやそう 神長官邸のみさく神境内社叢	宮川高部	個人	昭和55年3月14日
	なかみちのしんめいぐう 中道の神明宮のサワラ	泉野中道	中道区	昭和55年3月14日
	ささはら 笹原のシダレヤナギ	湖東笹原	笹原区	昭和55年3月14日
	らいかくじさんもんまえすぎなみき 頼岳寺山門前杉並木	ちの上原	頼岳寺	昭和57年2月26日
	かめいししゅうへん ぐんせい だいもんじ・亀石周辺のカタクリの群生	宮川西茅野	姫宮社ほか	昭和57年4月30日
	ちょうえんじ 長円寺のセンダンバナボダイジュ	玉川穴山	長円寺	昭和58年4月26日
	みね 峰たたえのイヌザクラ	宮川高部	高部区	昭和63年7月29日
	しもすげさわ それいざら 下菅沢の祖霊桜	豊平下菅沢	木川氏	平成30年10月24日

資料:文化財課

社会福祉

★生活保護の状況

(単位:世帯、千円)

扶助別 年度	保護総数		生活扶助		住宅扶助		教育扶助		介護扶助		医療扶助		出産扶助		生業扶助		葬祭扶助		施設事務費	
	世帯数	扶助額	世帯数	扶助額	世帯数	扶助額	世帯数	扶助額	世帯数	扶助額	世帯数	扶助額	世帯数	扶助額	世帯数	扶助額	世帯数	扶助額	世帯数	扶助額
平成19年度	2,896	207,543	936	53,932	715	15,373	33	280	84	6,391	883	92,872	0	0	22	200	1	174	312	31,330
20	3,022	214,425	959	56,033	713	15,739	18	104	85	2,169	916	100,644	0	0	13	266	3	248	315	39,222
21	3,642	232,447	1,153	70,130	901	20,448	39	511	155	1,663	1,031	102,575	0	0	26	330	0	0	337	3,679
22	4,269	288,646	1,473	95,773	1,168	29,933	116	1,784	185	5,182	1,286	116,194	1	351	38	1,014	2	275	299	38,140
23	5,549	313,695	1,812	116,489	1,444	37,593	242	3,532	180	4,794	1,557	113,600	1	545	20	176	1	135	292	36,831
24	6,192	347,502	1,859	115,714	1,484	38,422	318	3,492	217	2,410	1,977	146,479	1	473	24	587	0	0	312	39,925
25	4,959	295,477	1,674	98,271	1,387	35,002	218	3,005	215	2,358	1,426	117,267	0	0	37	1,189	2	364		38,021
26	4,596	290,738	1,522	88,949	1,257	32,355	181	3,073	243	2,665	1,322	121,986	0	0	69	1,878	2	145	288	39,687
27	4,225	275,011	1,411	84,079	1,165	30,122	192	2,882	270	2,941	1,302	114,781	0	0	84	1,358	1	70	276	38,781
28	4,478	299,472	1,363	84,553	1,194	30,242	180	2,650	265	2,950	1,378	143,502	-	-	97	2,104	1	95	274	33,380
29	4,535	288,196	1,366	81,321	1,159	29,449	173	2,704	212	3,984	1,536	134,910	-	-	88	1,809	2	255	279	33,767
30	4,558	273,032	1,384	77,765	1,194	31,834	152	2,196	256	2,454	1,496	122,051	-	-	68	1,621	8	884	240	33,681
令和元年度	4,639	284,657	1,406	78,350	1,219	32,035	119	1,522	290	3,107	1,530	131,762	-	-	71	1,329	4	462	256	36,094
2	4,419	267,234	1,379	75,417	1,167	32,171	70	865	304	3,662	1,426	115,107	-	-	71	968	2	616	274	38,432
3	4,471	276,129	1,414	75,309	1,216	31,223	96	802	277	4,774	1,616	127,333	-	-	72	1,104	2	317	245	35,268

資料:地域福祉課

★独居老人数

(各年10月1日現在)

区分 年度	老年人口		独居老人	
	65歳以上 (10月1日)(人)	人口に対する老年 人口の割合(%)	(人)	老年人口に 対する割合(%)
平成24年度	14,305	25.2	2,193	15.3
25	14,604	27.0	2,921	20.0
26	15,921	28.2	3,158	19.8
27	15,824	28.1	3,315	20.9
28	15,976	28.6	3,460	21.6
29	16,420	29.3	3,622	22.1
30	16,620	29.7	3,727	22.4
令和元年度	16,727	29.9	3,833	22.9
2	17,114	30.9	4,051	23.7
3	16,998	30.8	4,076	24.0

※平成23年度から住民基本台帳のデータを使用。

資料:市民課

★身体障害者手帳所持者数

(各年度3月31日現在、単位:人)

区分 年度	総数	視覚障害	聴覚障害	音声障害	肢体不自由	内部障害
平成24年度	2,016	119	104	41	1,192	560
25	2,075	116	103	40	1,237	579
26	2,113	118	108	41	1,273	573
27	2,087	108	106	36	1,247	590
28	2,019	110	100	34	1,147	628
29	1,993	104	101	36	1,107	645
30	1,991	105	105	37	1,086	658
令和元年度	1,993	95	98	26	1,084	690
2	1,993	103	92	23	1,057	718
3	1,973	105	97	22	1,026	723

資料:地域福祉課

★等級別身体障害者数

(各年度3月31日現在、単位:人)

区分 年度	総数	1級	2級	3級	4級	5級	6級
平成24年度	2,016	621	263	363	508	141	120
25	2,075	646	263	362	547	141	116
26	2,113	654	262	351	573	150	123
27	2,087	637	253	359	567	151	120
28	2,019	606	224	369	564	135	121
29	1,993	621	234	361	531	129	117
30	1,991	612	235	356	531	133	124
令和元年度	1,993	621	234	353	544	124	117
2	1,993	557	239	388	573	119	117
3	1,973	550	238	388	563	117	117

資料:地域福祉課

★介護保険加入・認定状況

(各年度3月31日現在、単位:人)

区分 年度	第1号 被保険者数 (65歳以上)	第1号被保険者要介護認定の状況							合計
		要支援1	要支援2	介護1	介護2	介護3	介護4	介護5	
平成25年度	15,003	222	240	505	438	335	272	265	2,277
26	15,467	266	284	555	454	370	271	285	2,485
27	15,885	245	293	613	502	359	295	272	2,579
28	16,195	231	313	634	499	383	291	289	2,640
29	16,341	243	300	589	512	420	291	248	2,603
30	16,551	249	334	595	510	452	302	266	2,708
令和元年度	16,641	283	350	610	490	430	307	280	2,750
2	16,793	301	361	639	460	443	309	282	2,795
3	16,947	286	342	684	504	425	320	254	2,815

資料:高齢者・保険課

★介護保険料

(各年度3月31日現在)

区分 所得段階		算定方法	月額 円	平成	令和	令和	令和
				30年度 人	元年度 人	2年度 人	3年度 人
第1段階	・生活保護を受けている方 ・世帯全員が市町村民税非課税であり老齢福祉年金を受給している方	基準額×0.30	2,140	1,561	1,525	1,518	1,524
第2段階	・世帯全員が市町村民税非課税で、「本人の課税年金収入額+合計所得金額が80万円以下」の方	基準額×0.50	3,477	1,342	1,351	1,394	1,465
第3段階	・世帯全員が市町村民税非課税で、第2段階に該当しない方	基準額×0.65	3,745	1,358	1,358	1,429	1,536
第4段階	・本人は市町村民税非課税であるが、世帯に市町村民税課税者がいる方で、「本人の課税年金収入額+合計所得金額が80万円以下」の方	基準額×0.90	4,815	1,540	1,452	1,415	1,312
第5段階	・本人は市町村民税非課税であるが、世帯に市町村民税課税者がいる方	基準額×1.00	5,350	3,146	3,212	3,173	3,195
第6段階	・本人が市町村民税課税で、合計所得金額が80万円未満の方	基準額×1.05	5,617	1,827	1,883	1,923	1,866
第7段階	・本人が市町村民税課税で、合計所得金額が80万円以上125万円未満の方	基準額×1.10	5,885	1,706	1,684	1,561	1,697
第8段階	・本人が市町村民税課税で、合計所得金額が125万円以上200万円未満の方	基準額×1.35	7,222	1,932	1,944	2,098	2,016
第9段階	・本人が市町村民税課税で、合計所得金額が200万円以上300万円未満の方	基準額×1.60	8,560	1,083	1,154	1,162	1,223
第10段階	・本人が市町村民税課税で、合計所得金額が300万円以上400万円未満の方	基準額×1.70	9,095	430	441	481	444
第11段階	・本人が市町村民税課税で、合計所得金額が400万円以上600万円未満の方	基準額×1.90	10,165	327	330	313	348
第12段階	・本人が市町村民税課税で、合計所得金額が600万円以上1,000万円未満の方	基準額×2.05	10,967	177	171	191	168
第13段階	・本人が市町村民税課税で、合計所得金額が1,000万円以上1,500万円未満の方	基準額×2.20	11,770	63	65	65	74
第14段階	・本人が市町村民税課税で、合計所得金額が1,500万円以上の方	基準額×2.35	12,572	71	69	70	82
合 計				16,563	16,639	16,793	16,950

※平成27年度から区分、算定方法、月額が変更されている。

※平成27年度から13段階から14段階になっている。

★介護保険給付の状況

(単位:千円)

区分 年度	決 算 額					合 計
	訪問通所サービス	短期入所サービス	その他の居宅サービス	施設介護サービス	高額介護サービス	
平成27年度	1,162,162	317,777	553,605	1,331,105	70,866	3,435,515
28	1,045,375	328,399	597,363	1,324,930	75,627	3,371,694
29	1,195,371	362,190	695,306	1,524,860	79,966	3,857,693
30	1,175,526	352,533	988,555	1,542,001	86,278	4,144,893
区分 年度	居宅サービス	地域密着型サービス	施設サービス	高額介護・医療合算サービス	審査支払手数料	合 計
令和元年度	2,130,044	769,357	1,523,843	107,737	3,950	4,534,931
2	2,095,858	796,363	1,591,978	113,559	3,962	4,601,720
3	2,136,851	800,888	1,635,134	115,590	4,041	4,692,504

※令和元年度から区分が変更されている。

資料:高齢者・保険課

※区分の内訳を、諏訪広域連合介護保険特別会計決算に合わせて修正。

★市内ボランティアの推移 (各年4月1日現在)

年度	グループ数(団体)	人数(人)
平成20年度	127	4,474
23	126	4,043
24	123	3,764
25	127	4,203
26	126	3,950
27	135	4,127
28	128	4,043
29	133	3,487
30	125	3,431

※平成29年4月1日から市民活動センターに移管。

平成31年4月1日から市民活動登録団体数に移行。

資料:市民活動センター、社会福祉協議会

★市内活動登録団体数 (各年4月1日現在)

年度	団体数(団体)	人数(人)
令和元年度	224	9,097
2	189	7,420
3	195	7,351

資料:市民活動センター

★温泉施設の利用状況 (単位:人)

年度	アクアランド茅野					河原の湯				
	子供	大人	市外	高齢者等	計	子供	大人	市外	高齢者等	計
平成24年度	3,323	54,330		36,318	93,971	904	17,471		18,878	37,253
25	3,078	53,936		39,471	96,485	866	16,078		19,033	35,977
26	2,877	52,410		39,339	94,626	916	16,347		20,248	37,511
27	2,898	51,448		40,501	94,847	1,132	16,141		21,735	39,008
28	2,531	39,074	6,439	44,161	92,205	941	10,971	2,682	23,058	37,652
29	2,570	36,736	7,639	46,023	92,968	645	9,778	2,648	22,612	35,683
30	2,422	34,534	7,108	46,293	90,357	683	9,190	3,467	21,075	34,415
令和元年度	2,385	33,328	6,986	45,375	88,074	640	9,005	2,946	20,475	33,066
2	966	19,526	3,696	26,289	50,477	382	6,184	1,700	12,796	21,062
3	1,480	24,593	4,986	32,374	63,433	497	8,510	2,036	16,299	27,342

年度	金鶏の湯					縄文の湯				
	子供	大人	市外	高齢者等	計	子供	大人	市外	高齢者等	計
平成24年度	1,905	42,372		33,207	77,484	6,165	88,803		47,731	142,699
25	1,854	42,237		33,464	77,555	6,095	86,224		50,674	142,993
26	2,304	44,254		34,595	81,153	6,184	85,763		49,767	141,714
27	1,961	42,153		33,198	77,312	5,994	86,597		50,325	142,916
28	1,533	27,436	7,930	35,563	72,462	5,714	48,504	29,491	54,997	138,706
29	1,416	24,790	7,620	37,009	70,835	5,623	46,931	28,802	57,158	138,514
30	1,444	23,729	8,337	38,509	72,019	5,992	49,490	27,365	58,443	141,290
令和元年度	1,375	24,159	9,022	39,340	73,896	5,435	45,031	25,405	58,951	134,822
2	645	14,006	5,565	22,757	42,973	2,074	23,803	17,161	34,989	78,027
3	985	18,534	7,021	31,236	57,776	2,861	31,269	20,631	43,940	98,701

年度	望岳の湯					塩壺の湯					すずらの湯			ゆうゆう館
	子供	大人	市外	高齢者等	計	子供	大人	市外	高齢者等	計	子供	大人	計	高齢者等
平成24年度	3,770	67,582		47,339	118,691	4,061	64,077		55,069	123,207	6,425	76,784	83,209	26,212
25	3,616	66,006		54,841	124,463	3,979	61,340		61,888	127,207	6,223	75,212	81,435	2,739
26	4,051	66,622		56,455	127,128	3,569	61,859		64,220	129,648	6,017	73,867	79,884	51,093
27	4,095	65,006		56,091	125,192	3,493	58,860		64,170	126,523	5,976	74,271	80,247	57,274
28	3,176	43,447	7,181	61,655	115,459	3,174	42,740	6,694	68,442	121,050	5,975	74,756	80,731	57,494
29	3,189	42,017	8,187	63,303	116,696	3,189	40,384	7,135	73,128	123,836	6,099	72,126	78,225	63,720
30	2,975	41,533	8,807	64,646	117,961	3,046	38,679	6,697	73,640	122,062	6,046	74,530	80,576	67,503
令和元年度	2,865	41,912	9,174	66,948	120,899	2,931	37,235	7,815	77,095	125,076	6,443	78,221	84,664	71,608
2	1,078	24,673	4,622	39,449	69,822	1,139	22,999	4,499	47,579	76,216	2,507	46,904	49,411	55,278
3	1,475	31,941	6,407	50,346	90,169	1,539	28,964	5,568	61,148	97,219	3,353	57,915	61,268	62,395

※高齢者福祉センター「塩壺の湯」(ゆうゆう館)は、リニューアルのため平成24年12月から平成26年2月24日の間は休業。

資料:茅野市総合サービス(株)

平成25年度は、平成26年2月25日から3月31日までの入浴者人員。

★保育園の概要

(各年4月1日現在、単位:人)

項目 保育園	園児の入所定員						園児の入所人数						職員数					
	平成28年	29年	30年	令和元年	2年	3年	平成28年	29年	30年	令和元年	2年	3年	平成28年	29年	30年	令和元年	2年	3年
ちの	200	200	200	200	200	200	176	176	164	144	139	125	27	27	26	27	26	28
宮川	120	120	120	120	120	120	128	114	124	122	121	118	23	22	24	22	24	24
宮川第二	60	60	60	60	60	60	40	48	56	54	63	62	13	15	17	14	18	18
玉川	220	220	220	220	220	220	186	183	179	182	168	165	30	29	28	29	29	28
湖東	130	130	130	130	130	130	74	77	80	77	90	84	14	17	16	16	19	17
笹原	35	35	35	35	35	-	22	22	17	11	5	-	4	5	4	5	3	-
豊平	100	100	100	100	100	100	91	89	96	91	89	91	14	18	15	16	19	19
北山	100	100	100	100	100	100	62	66	69	73	66	52	11	13	14	15	13	15
中央	90	90	90	90	90	90	80	71	63	59	66	65	17	18	14	15	18	14
米沢	120	120	120	120	120	120	67	72	76	76	89	104	11	14	20	15	20	19
金沢	100	100	100	100	100	100	56	63	71	63	53	40	13	12	14	13	13	14
泉野	60	60	60	60	60	60	43	42	44	42	42	36	9	11	9	10	9	9
わかば																		
横内																		
小泉	90	90	90	90	90	90	49	52	47	47	47	47	13	17	12	16	15	14
みどりヶ丘	90	90	90	90	90	90	61	60	57	50	54	51	13	14	12	11	13	16
中大塩	100	100	100	100	100	100	75	85	76	79	71	74	12	17	16	15	14	16
私立玉川どんぐり	210	210	210	210	210	210	202	201	201	192	189	180	30	31	31	36	35	29
私立わかば	200	200	200	200	200	200	164	187	173	191	191	182	26	30	28	28	27	27
私立よこうち	120	120	120	120	120	120	109	117	120	122	113	106	27	25	28	28	28	28
ちのせいぼ幼稚園					105	105					66	86					19	19
野あそび保育ささはら						25						25						9
幼児教育係	-	-	-	-	-	-	-	-	-	-	-	-	10	9	10	9	9	10
計	2,145	2,145	2,145	2,145	2,250	2,240	1,685	1,725	1,713	1,675	1,722	1,693	317	344	338	340	371	373

※職員数は、育休・休職・パート保育士(4.5時間)・パート調理員を除く。

資料: 幼児教育課

※受託児童を含め、委託児童は除く(広域入所分)。

※平成26年4月からわかば保育園、27年4月から横内保育園は、それぞれ私立に移行。

※令和2年4月から[ちのせいぼ幼稚園]は認定こども園に移行。

※令和3年4月から笹原保育園は民営化し、野あそび保育ささはら(認定こども園)に移行。

★保育園年齢別入所児童数

(単位:人、各年4月1日現在)

年度	保育所数		定員	年齢別入所児童数						
	公立	私立		0歳	1歳	2歳	3歳	4歳	5歳	計
平成24年度	18	1	2,155	18	104	153	469	455	490	1,689
25	18	1	2,155	11	125	173	444	476	451	1,680
26	17	2	2,175	13	106	189	439	453	470	1,670
27	16	3	2,145	12	113	165	454	453	453	1,650
28	16	3	2,145	12	136	163	457	464	453	1,685
29	15	4	2,145	16	123	213	438	470	465	1,725
30	15	3	2,145	14	135	187	464	440	473	1,713
令和元年度	15	3	2,145	19	128	183	427	472	446	1,675
2	15	4	2,250	18	128	202	413	464	497	1,722
3	15	4	2,240	13	149	184	447	422	478	1,693

資料: 幼児教育課

★国民年金適用状況

(各年度3月31日現在、単位:人)

区分 年度	第1号被保険者	第3号被保険者	計
平成23年度	7,311	3,867	11,178
24	7,194	3,794	10,988
25	6,886	3,707	10,593
26	6,566	3,676	10,242
27	6,301	3,518	9,819
28	5,959	3,341	9,300
29	5,831	3,285	9,116
30	5,773	3,171	8,944
令和元年度	5,708	3,041	8,749
2	5,771	2,912	8,683

資料:高齢者・保険課

★国民年金給付状況

(各年3月31日現在、単位:人・千円)

区分	給付 年度	老齢給付(拠出)		障害給付		遺族給付		合計	
		人員	金額	人員	金額	人員	金額	件数	金額
拠出	平成24年度	13,978	9,524,216	937	830,713	130	95,786	15,045	10,450,715
	25	14,535	9,965,941	952	842,226	147	109,777	15,634	10,917,944
	26	15,019	10,204,665	974	849,735	146	108,566	16,139	11,162,966
	27	15,429	10,650,631	992	870,116	123	94,833	16,544	11,615,580
	28	15,821	10,971,266	1,024	897,098	119	92,375	16,964	11,960,739
	29	16,046	11,148,293	1,050	913,987	120	94,758	17,216	12,157,038
	30	16,292	11,354,238	1,066	926,225	106	84,604	17,464	12,365,067
	令和元年度	16,391	11,474,327	1,082	938,228	107	84,858	17,580	12,497,413
2	16,482	11,592,815	1,086	941,756	103	79,380	17,671	12,613,951	
福祉	平成24年度	1	-	-	-	-	-	1	-
	25	-	-	-	-	-	-	-	-
	26	-	-	-	-	-	-	-	-
	27	-	-	-	-	-	-	-	-
	28	-	-	-	-	-	-	-	-
	29	-	-	-	-	-	-	-	-
	30	-	-	-	-	-	-	-	-
	令和元年度	-	-	-	-	-	-	-	-
2	-	-	-	-	-	-	-	-	

資料:高齢者・保険課

保健・衛生

★死因別死亡者数

(単位:人)

死因	年									
	平成 23年	24年	25年	26年	27年	28年	29年	30年	令和 元年	2年
死亡者総数	522	549	493	595	545	581	578	540	597	642
(うち)悪性新生物	136	152	132	171	137	169	154	142	149	171
心疾患	78	88	72	76	97	78	84	86	80	88
脳血管疾患	73	73	70	74	64	64	45	53	67	68
肺炎・気管支炎	25	29	16	26	23	17	14	21	20	17
慢性閉塞性肺疾患	8	7	9	8	5	6	8	5	7	9
不慮の事故、有害作用	28	20	17	20	19	32	21	17	24	23
自殺	13	13	10	13	7	6	9	4	11	11
老衰	33	27	49	42	41	39	75	46	63	69
肝疾患	4	4	3	6	5	5	7	6	5	7
腎不全	12	2	3	7	4	8	7	5	5	6
糖尿病	3	6	4	5	4	2	5	-	7	-
結核	-	-	1	1	1	2	-	1	-	4
高血圧性疾患	-	-	-	-	3	2	5	-	1	4
その他	109	128	107	146	135	151	144	154	158	165

資料:健康づくり推進課

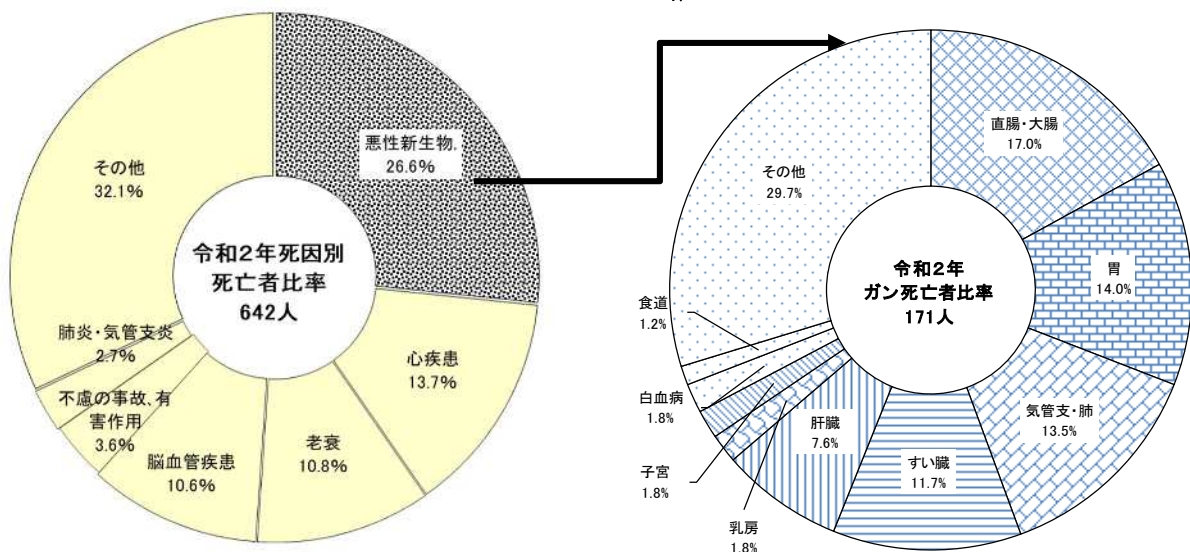
★ガンの部位別死亡者数

(単位:人)

部位	年									
	平成 23年	24年	25年	26年	27年	28年	29年	30年	令和 元年	2年
総数	136	152	128	171	137	162	154	142	149	171
食道	2	4	5	5	6	2	2	1	5	2
胃	26	18	19	20	19	23	20	19	15	24
直腸・大腸	12	25	18	22	17	22	23	24	25	29
肝臓	15	19	7	13	12	14	13	9	9	13
すい臓	11	16	14	15	7	20	12	18	12	20
気管支・肺	28	27	30	30	27	29	26	23	28	23
乳房	5	8	1	5	6	2	2	5	4	3
子宮	1	1	2	4	3	5	6	2	-	3
白血病	4	1	1	7	2	4	1	2	4	3
その他	32	33	31	50	38	41	49	39	47	51

資料:健康づくり推進課

内訳



資料:健康づくり推進課

★国民健康保険加入状況

(各年10月1日現在、単位:世帯、人、%)

加入 年度	加 入 者		加 入 率	
	世 帯 数	被 保 険 者	世 帯 数	被 保 険 者
平成22年度	8,407	15,111	37.0	26.4
23	8,462	15,042	38.7	26.8
24	8,533	14,990	38.7	26.8
25	8,525	14,880	38.7	26.7
26	8,534	14,654	38.3	26.3
27	8,380	14,214	37.5	25.4
28	8,211	13,700	36.5	24.6
29	7,915	12,946	34.6	23.2
30	7,694	12,439	33.2	22.3
令和元年	7,458	11,875	31.8	21.3
2	7,336	11,565	31.3	21.0
3	7,315	11,353	30.3	20.2

※加入率の算出には県毎月人口異動調査に基づく推計人口を使用。

資料: 高齢者・保険課

★国民健康保険給付状況

(単位:件、千円)

給付費 年度	療 養 給 付 費			療 養 費		葬 祭 費		出 産 育 児 一 時 金	
	件 数	費 用 額	給 付 額	件 数	給 付 額	件 数	給 付 額	件 数	給 付 額
平成22年度 (再掲)	186,684 (20,310)	3,838,314 (422,815)	2,786,692 (295,461)	5,264 (542)	31,004 (3,067)	73	3,650	75	31,320
23 (再掲)	190,561 (22,898)	4,000,215 (487,480)	2,904,173 (340,874)	6,259 (808)	37,155 (7,174)	87	4,350	56	23,014
24 (再掲)	193,476 (22,752)	4,219,050 (446,048)	3,060,992 (312,048)	6,200 (681)	33,966 (3,566)	80	4,000	70	29,351
25 (再掲)	196,305 (20,383)	4,483,334 (462,560)	3,261,765 (323,527)	5,996 (580)	34,116 (2,625)	72	3,600	51	21,297
26 (再掲)	199,827 (17,248)	4,513,262 (404,801)	3,289,936 (283,091)	5,830 (483)	34,842 (2,593)	73	3,650	62	25,539
27 (再掲)	199,818 (14,009)	4,644,226 (355,429)	3,389,626 (248,598)	5,971 (445)	36,466 (2,321)	70	3,500	43	17,652
28 (再掲)	197,529 (9,076)	4,597,839 (245,914)	3,345,437 (171,674)	5,674 (210)	34,405 (993)	69	3,450	44	18,384
29 (再掲)	188,859 (4,336)	4,442,858 (116,933)	3,249,441 (81,734)	4,843 (103)	31,960 (577)	86	4,300	35	14,652
30 (再掲)	184,647 (1,577)	4,283,758 (35,831)	3,137,008 (25,047)	4,620 (51)	36,759 (464)	61	3,050	35	14,700
令和元年度 (再掲)	182,781 (335)	4,600,079 (3,341)	3,361,921 (2,339)	4,192 (7)	33,725 (29)	65	3,250	35	14,700
2 (再掲)	163,877 (7)	4,193,185 (80)	3,074,697 (56)	3,420 (0)	30,768 (0)	69	3,450	19	7,948

※()は、退職被保険者分の数値。

資料: 高齢者・保険課

★医療施設の状況

(各年4月1日現在、単位:カ所、床)

年	区分	病 院		一 般 診 療 所		歯科診療所
		施 設 数	病 床 数	施 設 数	病 床 数	施 設 数
平成29年		1	360	38	23	21
30		1	360	39	21	21
令和元年		1	360	39	21	21
2		1	360	36	21	20
3		1	360	36	15	21

資料:健康づくり推進課

★医療関係従業者数

(隔年12月31日現在、単位:人)

年	職業	医 師		歯 科 医 師		薬 剤 師		保健師	助産師	看護師	准看護師	歯科	
		うち従事者	うち従事者	うち従事者	うち従事者	衛生士	技工士						
平成24年		116	115	31	31	93	81	23	20	446	81	57	16
平成26年		122	121	30	29	89	78	22	20	472	76	60	9
平成28年		133	130	28	27	91	83	19	21	468	72	53	9
平成30年		137	135	28	27	97	84	26	25	491	64	56	8
令和2年		135	134	33	32	103	89	26	24	540	68	62	9

資料:健康づくり推進課

★後期高齢者医療の状況

区分 年度	対 象 人 員 人	一 人 当 たり 医 療 費 円
29	8,280	791,602
30	8,552	786,364
令和元年度	8,885	810,223
2	9,050	815,628

(単位:千円)

区分 年度	療養給付費	訪問看護費	療 養 費	高額療養費	高額介護 合算療養費	医療費総額
29	5,889,273	26,257	61,727	54,616	5,807	6,554,465
30	6,020,558	27,287	61,876	55,876	1,008	6,724,987
令和元年度	6,447,916	35,418	64,019	53,506	6,676	7,198,828
2	6,644,526	32,121	61,794	55,571	6,198	7,381,437

資料:高齢者・保険課



★資源物収集量実績の推移

区分 年度	スチール缶 kg	アルミ缶 kg	無色びん kg	茶色びん kg	その他の びん kg	トレイ kg	ペットボトル kg
平成27年度	29,770	22,400	92,240	62,370	42,800	5,390	54,270
28	28,010	21,880	84,560	61,200	36,770	5,180	53,130
29	28,780	19,410	81,200	52,740	37,460	5,480	51,420
30	29,640	21,160	85,770	55,160	38,660	4,960	56,880
令和元年度	27,530	18,340	75,860	53,730	34,650	4,020	56,960
2	26,550	22,990	74,180	42,690	35,840	5,060	55,360
3	23,377	22,181	66,320	44,062	36,625	4,133	51,813

区分 年度	布 kg	電池 kg	蛍光管 kg	食用油 リットル	牛乳パック kg	その他の パック kg	新聞 kg
平成27年度	11,090	11,200	3,410	4,266	12,260	1,240	350,620
28	8,860	14,590	4,480	4,230	10,650	1,090	278,420
29	6,780	11,030	3,060	5,480	11,100	1,140	232,410
30	6,340	10,660	3,590	4,320	10,000	1,030	208,750
令和元年度	5,020	11,660	2,690	3,888	9,900	1,030	208,220
2	6,530	14,910	3,510	3,852	10,610	1,080	188,370
3	6,439	12,197	3,161	2,712	10,173	600	205,346

区分 年度	雑誌・その 他の紙 kg	ダンボール kg	不燃物 kg	粗大ごみ kg	その他の プラ kg	生ごみ kg	小型家電 kg
平成27年度	410,080	201,770	137,240	113,560	169,670	139,504	56,550
28	319,790	168,240	120,220	266,600	166,290	132,038	54,080
29	288,370	142,180	121,720	270,430	162,260	56,238	57,030
30	282,610	125,170	129,810	351,700	161,090	57,799	64,630
令和元年度	245,900	125,690	120,550	349,780	160,610	60,336	61,500
2	239,090	128,530	142,730	376,290	168,880	59,439	81,690
3	232,228	108,947	82,890	390,560	159,022	64,118	74,616

資料:美サイクルセンター



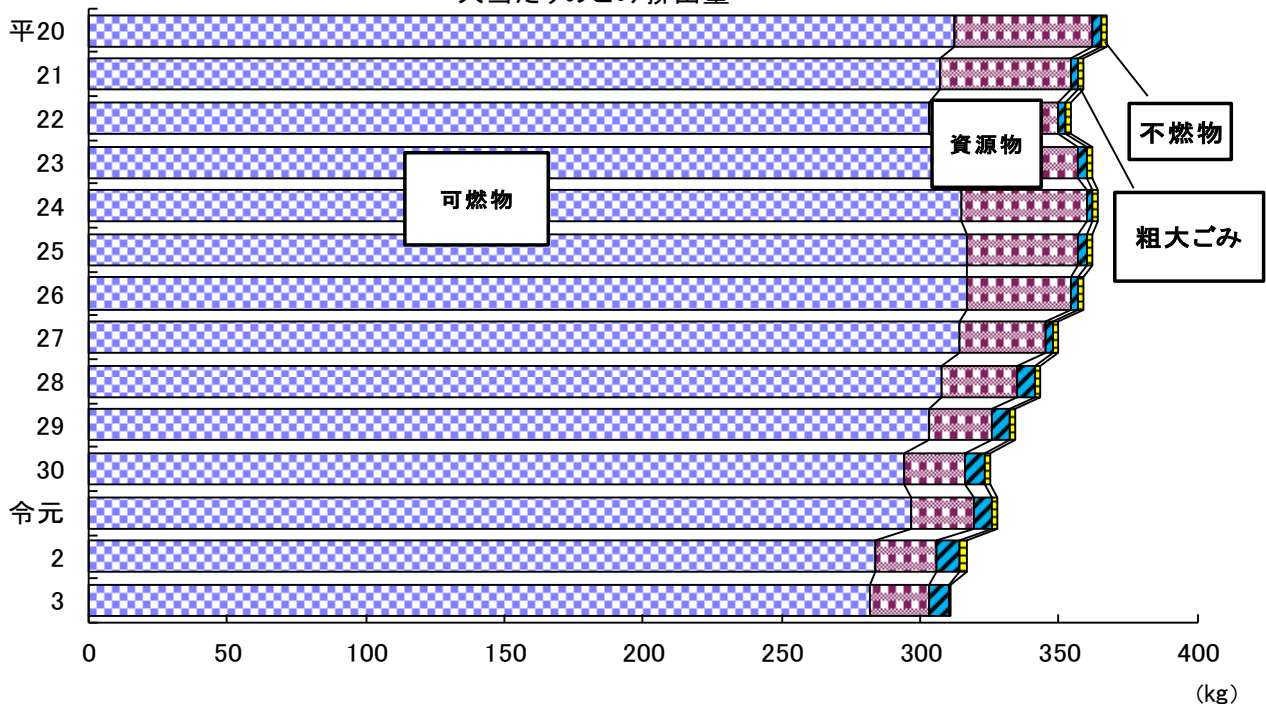
★ごみ処理状況の推移

状況 年度	区分	収集地域		収集量 t	1人当たり ゴミ排出量 kg/年	処理能力
		世帯数 戸	人口 人			
平成27年度	可燃物	22,301	55,912	17,544	314	○茅野市不燃物処理場(～R3.9) 圧縮15t/5H 粉碎20t/5H ○茅野市古紙梱包施設(～R3.9) pet圧縮 300kg/H 古紙圧縮 4～6t/H ○諏訪南清掃センター 100t/16H(50t/16H×2基) ○諏訪南リサイクルセンター(R3.10～) 不燃・粗大ごみ処理系統:0.62t/H 粗大ごみ(木製家具)処理系統:0.1t/H びん処理系列:0.32t/H 缶処理系列:0.14t/H 容器包装プラ・Pet処理系列:0.34t/H 紙類処理系列:2.28t/H
	資源物			1,708	31	
	粗大ごみ			170	3	
	不燃物			137	2	
28	可燃物	22,514	55,792	17,194	308	
	資源物			1,482	27	
	粗大ごみ			321	6	
	不燃物			120	2	
29	可燃物	22,878	55,826	16,939	303	
	資源物			1,279	23	
	粗大ごみ			327	6	
	不燃物			122	2	
30	可燃物	23,202	55,804	16,431	294	
	資源物			1,243	22	
	粗大ごみ			416	7	
	不燃物			130	2	
令和元年度	可燃物	23,388	55,531	16,480	297	
	資源物			1,201	22	
	粗大ごみ			411	7	
	不燃物			121	2	
2	可燃物	23,848	56,400	16,025	284	
	資源物			1,188	22	
	粗大ごみ			457	8	
	不燃物			143	3	
3	可燃物	24,119	56,143	15,829	282	
	資源物			1,164	21	
	粗大ごみ			391	7	
	不燃物			83	1	

※世帯数・人口は、各年10月1日の推計人口。

資料:美サイクルセンター

一人当たりのごみ排出量




資料:美サイクルセンター

★し尿処理状況の推移

(単位:kℓ)

区分 年度	汲取車による 収集処理量	浄化槽	計
平成20年度	4,954	1,589	6,543
21	4,670	1,691	6,369
22	4,112	1,674	5,786
23	4,065	1,810	5,875
24	3,832	1,842	5,673
25	3,642	1,728	5,370
26	3,488	1,860	5,348
27	3,282	2,040	5,322
28	3,204	1,881	5,085
29	3,048	2,238	5,286
30	2,844	1,906	4,750
令和元年度	2,813	1,956	4,769
2	2,768	1,661	4,429

資料:環境課(公共施設状況調査)



★国土利用計画法に基づく土地売買等届出件数の推移

(単位:件)

年度	平成 24年度	25	26	27	28	29	30	令和 元年度	2	3
件数	10	9	3	5	5	6	6	11	5	4

資料:企画課

★茅野市内ゴルフ場の状況

(令和4年3月31日現在)

ゴルフ場名	状況	開場年月日	ホール数	敷地面積 ha
蓼科高原カントリークラブ		昭和38年 8月 18日	27H	126.5
鹿島南蓼科ゴルフコース		昭和48年 7月 7日	18H	85.0
三井の森蓼科ゴルフ倶楽部		昭和52年 5月 30日	27H	116.0
蓼科東急ゴルフコース		昭和54年 7月 18日	18H	68.0
フォレストカントリークラブ三井の森		平成 3年 7月 5日	18H	146.0

資料:環境課

建設

★道路延長と舗装道路

(各年度3月31日現在、単位:m)

区分 年度	国 道		県 道		市 道	
	実延長	舗装延長	実延長	舗装延長	実延長	舗装延長
平成24年度	65,156	65,156	81,435	81,425	1,789,605	895,381
25	64,983	64,983	81,434	81,424	1,790,941	899,810
26	64,983	64,983	81,434	81,424	1,796,070	911,662
27	62,471	62,471	82,906	82,906	1,796,717	914,962
28	62,471	62,471	82,906	82,906	1,796,904	915,455
29	62,471	62,471	82,906	82,906	1,797,097	916,250
30	62,471	62,471	82,878	82,878	1,798,057	917,491
令和元年度	62,471	62,471	82,878	82,878	1,798,080	918,015
2	62,471	62,471	82,878	82,878	1,799,521	919,336

資料:建設課・建設関連事業推進課

★主要道路の分類及び名称(国道、県道)

(令和3年4月1日現在)

種別	路線番号	路線名	市内起点	市内終点
一般国道	20	国道20号	富士見町境	諏訪市境
一般国道	152	国道152号	長和町境(大門峠)	伊那市境(杖突峠)
一般国道	299	国道299号	宮川新井交差点(国道20号交点)	佐久穂町境(麦草峠)
主要地方道	16	岡谷茅野線	諏訪市境(高部)	中河原交差点(国道20号交点)
主要地方道	17	茅野北杜韮崎線	南大塩山寺上交差点(国道152号交点)	原村境(穴山)
主要地方道	40	諏訪白樺湖小諸線	諏訪市境(車山)	立科町境(白樺湖)
一般県道	188	上槻木矢ヶ崎線	泉野上槻木橋(富士見原茅野線交点)	栗沢橋交差点(茅野停車場八子ヶ峰公園線交点)
一般県道	191	渋ノ湯堀線	北山冷山(渋ノ湯橋)	湖東堀(国道152号交点)
一般県道	192	茅野停車場八子ヶ峰公園線	茅野駅前	八子ヶ峰公園(白樺湖)
一般県道	196	神ノ原青柳停車場線	神ノ原交差点(上槻木矢ヶ崎線交点)	金沢青柳(青柳駅前)
一般県道	197	払沢茅野線	原村境(宮川東向ヶ丘)	ちの上原(国道20号線交点)
一般県道	424	諏訪茅野線	諏訪市境(米沢北大塩上)	北山湯川橋(国道152号交点)
一般県道	484	富士見原茅野線	原村境(農場上)	北山湯川(国道152号交点)

資料:建設関連事業推進課

★市道の路面別内訳

(令和3年3月31日現在、単位:m・%)

状況 種別	実延長	規格改良済、未改良内訳			舗 装 道				砂利道	
		改良済延長	未改良延長	改良率	コンクリート	アスファルト(高級)	アスファルト(簡易)	計		舗装率
合計	1,799,520.5	1,009,587.4	789,933.1	56.10	10,253.0	4,435.7	904,646.9	919,335.6	51.09	880,184.9
一級	89,421.4	85,397.1	4,024.3	95.50	209.8	13.8	78,052.7	78,276.3	87.54	11,145.1
二級	45,014.9	43,286.1	1,728.8	96.16	373.0	760.9	43,535.6	44,669.5	99.23	345.4
その他	1,665,084.2	880,904.2	784,180.0	52.90	9,670.2	3,661.0	783,058.6	796,389.8	47.83	868,694.4

資料:建設課

★橋 梁 現 況

(令和3年3月31日現在、単位:橋)

区分 種別	総 数	国 道	県 道	市 道
総 数	588	44	41	503
永 久 橋	569	44	41	484
非永久橋	19	-	-	19

資料:建設課・建設関連事業推進課

★公営住宅の推移

(単位:戸)

年度	公 営 住 宅 数	
	市 営	県 営
平成24年度	363	358
25	363	358
26	336	358
27	336	340
28	339	358
29	337	358
30	337	358
令和元年度	337	358
2	337	358
3	337	346

資料:都市計画課

★建築物確認申請の推移

(単位:件)

年度	区分	総 数	新 築	増 築	用途変更	その他
26	446	217	75	3	151	
27	482	211	68	-	203	
28	404	181	54	-	169	
29	371	168	40	2	161	
30	467	203	35	1	228	
令和元年	335	124	32	-	179	
2	302	118	25	1	158	
3	315	122	8	-	185	

資料:都市計画課

★民間住宅団地造成状況

(令和4年3月31日現在)

団地名	状況	面 積 ㎡	買収年度	造 成 年 度	利 用 区 分	戸 数
						戸
西 山 団 地		43,545	48	48	分譲	131
新 金 沢 団 地		33,166	49	49~50	分譲	90
金 沢 台 団 地		18,330	47	47~48	分譲	56
南 小 泉 団 地		28,335	48	48	分譲	104
グ リ ー ン 団 地		31,398	50	50~51	分譲	92
米 沢 台 団 地 第 1 次		26,034	51	51	分譲	70
米 沢 台 団 地 第 2 次		23,195	55	55	分譲	53

資料:環境課

★住宅団地等造成状況(国・県・公社・市)

(令和3年3月31日現在)

団地名	区分	面 積 ㎡	買収年度	造 成 年 度	利 用 区 分	戸 数
						戸
美 弥 ヶ 丘 団 地		13,988	昭和34	昭和34~38	県 営 住 宅	30
ひ ば り ヶ 丘 団 地		113,000	36~39	36~38	県 営 住 宅	84
					市 営 住 宅	109
					県 分 譲	89
					市 分 譲	38
み どり ヶ 丘 団 地		40,000	41~42	42~44	市 分 譲	59
					市 営 住 宅	100
					雇 用 促 進	80
中 島 団 地		10,373	42	42~43	市 分 譲	39
両 久 保 団 地		17,155	42	42~43	県 営 住 宅	96
小 泉 団 地		121,754	44	45~46	県 営 住 宅	74
					県 分 譲	300
城 山 団 地		113,000	44~45	45~46	市 公 社 分 譲	274
向 ヶ 丘 団 地 1 次 分		75,421	46		県 営 住 宅	55
					県 分 譲	60
					県 建 売 分 譲	60
金 沢 団 地		30,033	47	47~48	市 分 譲	20
向 ヶ 丘 団 地 2 次 分		130,366	48~50	51~52	県 営 住 宅	0
					県 分 譲	205
中 大 塩 団 地		703,000	48~60	49~平成4 (第9期造成終了)	県 公 社 分 譲	1,100
東 向 ヶ 丘 団 地		2,900	52	52~54	県 営 住 宅	19
小 坂 団 地		6,450	59	59~60	市 営 住 宅	50
若 葉 台		57,602	平成2	平成2	市 分 譲	100
グリーンヒルズ・ヴィレッジ		197,744	3	3~4	市 土 地 開 発 公 社 分 譲	226
旭 ヶ 丘 団 地		49,636	3	3~4	市 土 地 開 発 公 社 分 譲	63

資料:都市計画課

★都市計画公園の現況

令和3年4月1日現在

公園種別	区分	公園名	所在地	面積[ha]	
				計画	供用
住 区 基 幹 公 園	街区	上原公園	茅野市ちの920番地	0.06	0.06
		栗沢公園	茅野市玉川927番地43	0.13	0.13
		中島公園	茅野市宮川5650番地	0.40	0.40
		下町公園	茅野市ちの320番地4	0.30	0.30
		葛井公園	茅野市ちの263番地13	0.29	0.29
		やすらぎ公園	茅野市ちの273番地4	0.26	0.26
		丁田公園	茅野市ちの2768番地4	0.11	0.11
		赤田公園	茅野市宮川1382番地4	0.18	0.18
		中道通公園	茅野市宮川4087番地	0.16	0.16
		下河原公園	茅野市宮川3853番地	0.21	0.21
		大学河原公園	茅野市ちの2710番地1	0.20	0.20
		中沖公園	茅野市中沖4番1号	0.26	0.26
		横内南公園	茅野市ちの2948番地	0.17	0.17
		横内北公園	茅野市ちの2579番地	0.20	0.20
		新井公園	茅野市宮川1449番地	0.21	0.21
		浦田公園	茅野市宮川1563番地	0.04	0.04
		ばんばの池公園	茅野市宮川1153番地	0.15	0.15
		木落し公園	茅野市宮川4628番地	0.50	0.50
	西茅野中央公園	茅野市宮川6203番地13	0.33	0.33	
	川辺公園	茅野市宮川6209番地17	0.20	0.20	
近隣	前宮公園	茅野市宮川1037番地	1.50	1.50	
	花蒔公園	茅野市湖東6595番地229	1.70	1.70	
	金沢公園	茅野市金沢1108番地2	2.10	2.10	
	弓振公園	茅野市宮川9245番地	2.30	2.30	
	横内中央公園	茅野市ちの2803番地	1.00	1.00	
地区	岳麓公園	茅野市湖東2571番地口	4.60	4.60	
基 都 幹 市	総合	永明寺山公園	茅野市ちの2345番地2	67.00	33.00
	運動	茅野市運動公園	茅野市玉川500番地	34.10	33.80
都市計画決定されていない公園					
住 区 基 幹 公 園	街区	北久保公園	茅野市玉川5839番地	0.08	0.08
		大日影公園	茅野市泉野109番地7	0.11	0.11
		風除け公園	茅野市湖東9590番地	0.22	0.22
		茅野駅前縄文公園	茅野市ちの7065番地	0.04	0.04
		川越し公園	茅野市宮川3903番地	0.13	0.13
		平公園	茅野市宮川1983番地	0.14	0.14
		ひめみや池公園	茅野市宮川1137番地	0.10	0.10
		火燈公園	茅野市宮川6208番地5	0.11	0.11
		やしろ夢ひろば	茅野市宮川4456番地3	0.05	0.05
		前宮水眼広場	茅野市宮川2042番地	0.38	0.34
合 計		38カ所	供用開始済 38カ所	120.02	85.68

資料:都市計画課

水道・温泉

★水道事業の概要

区分 年度	水道名	給水区域内	給水区域内	給水人口	普及率	給水量	一人一日
		戸数	人口	人	%	(一日平均) m ³	ℓ
平成24年度	茅野市上水	20,685	53,648	53,633	100.0	23,827	444
	蓼科上水道	209	282	282	100.0	942	-
	白樺湖上水	83	171	171	100.0	578	-
	合計	20,977	54,101	54,086	100.0	25,347	469
25	茅野市上水	20,964	53,248	53,233	100.0	24,184	454
	蓼科上水道	193	265	265	100.0	885	-
	白樺湖上水	82	166	166	100.0	526	-
	合計	21,239	53,679	53,664	100.0	25,595	477
26	茅野市上水	21,170	53,122	53,107	100.0	24,797	467
	蓼科上水道	231	288	288	100.0	1,329	-
	白樺湖上水	79	159	159	100.0	597	-
	合計	21,480	53,569	53,554	100.0	26,723	499
27	茅野市上水	21,269	52,865	52,803	99.9	23,959	454
	蓼科上水道	302	316	316	100.0	1,328	-
	白樺湖上水	78	158	158	100.0	626	-
	合計	21,649	53,339	53,277	99.9	25,913	486
28	茅野市上水	21,481	53,394	53,333	99.9	23,605	433
	蓼科上水道	289	309	309	100.0	937	-
	白樺湖上水	75	158	158	100.0	512	-
	合計	21,845	53,861	53,800	99.9	25,054	466
29	茅野市上水	21,667	53,398	53,336	99.9	25,047	470
30	茅野市上水	22,327	53,477	53,415	99.9	26,959	505
令和元年度	茅野市上水	22,436	53,009	52,945	99.9	24,781	468
2	茅野市上水	22,623	52,685	52,627	99.9	24,721	470

※平成29年度から蓼科・白樺湖上水道は茅野市上水道に統合。

資料:水道課

★配水状況

区分 年度	配水量	
	総数 m ³	1日当り m ³
平成23年度	9,189,000	25,175
24	9,251,000	25,347
25	9,342,000	25,594
26	9,756,000	26,728
27	9,484,000	25,913
28	9,145,000	25,056
29	9,142,000	25,047
30	9,240,000	25,314
令和元年度	9,070,000	24,780
2	9,023,000	24,722

資料:水道課

★水道別年間取水量

(単位:km³)

区分 年度	茅野市 上水道	蓼科 上水道	白樺湖 上水道
平成27年度	10,497	551	247
28	10,314	388	202
29	10,900		
30	11,733		
令和元年度	10,815		
2	10,759		

※平成29年度から蓼科・白樺湖上水は茅野市上水道に統合。

資料:水道課

★茅野市公共下水道の推移

区分 年度	接続可能面積 ha	接続可能戸数 戸	接続戸数 戸	接続可能人口 人	普及率 %
平成23年度	2,558	20,298	18,922	53,996	96.5
24	2,562	20,347	19,063	54,560	96.5
25	2,568	20,452	19,304	54,441	96.6
26	2,569	20,559	19,633	54,304	96.7
27	2,572	20,630	19,821	54,060	96.7
28	2,575	20,889	20,063	54,161	96.7
29	2,580	20,911	20,292	54,089	96.8
30	2,582	20,938	20,579	53,940	96.8
令和元年度	2,597	21,101	20,890	53,740	97.1
2	2,602	21,306	21,156	53,491	97.2

資料:水道課・白樺湖下水道組合

★温泉の状況

(各年12月31日現在、単位:カ所・kℓ/日)

区分 年	温泉湧出口数	総湧出量 (汲上) kℓ/日	温泉分布 (カ所)			温泉利用											
			25℃ 未満	25℃ 〜 42℃	42℃ 以上	旅館		公衆浴場		共同浴場※		保養所		その他		計	
						箇所数	使用量 kℓ/日	箇所数	使用量 kℓ/日	箇所数	使用量 kℓ/日	箇所数	使用量 kℓ/日	箇所数	使用量 kℓ/日	箇所数	使用量 kℓ/日
平成27年	59	12,680	11	11	14	61	2,419	13	1,383	2	96	31	1,040	4	259	111	5,197
28	59	12,729	10	10	14	60	2,290	16	1,492	2	96	27	792	4	259	109	4,929
29	59	12,099	10	8	14	60	2,670	16	1,557	2	96	29	923	4	72	111	5,318
30	59	11,820	10	9	13	61	2,675	15	1,557	2	96	26	756	4	72	108	5,156
令和元年	59	11,773	10	9	13	57	2,640	16	1,247	2	95	25	827	4	72	104	4,881
2	59	11,913	37	7	15	56	2,335	16	1,102	2	96	22	814	5	82	101	4,429
3	59	12,560	35	11	13	52	2,164	15	1,217	2	96	22	809	5	82	96	4,368

※総湧出量・使用量については推計値。

※共同浴場の源泉は諏訪市。

資料:諏訪保健福祉事務所(諏訪保健所)



運輸・通信

★JR茅野駅乗車人員数の推移

年度	状況	乗車人員(人)	1日平均(人)
22		1,251,778	3,429
23		1,234,466	3,372
24		1,291,344	3,537
25		1,315,460	3,604
26		1,298,670	3,558
27		1,355,975	3,715
28		1,383,715	3,791
29		1,369,845	3,753
30		1,378,970	3,778
令和元年度		1,338,820	3,668
2		984,040	2,696
3		1,021,270	2,798



※平成25年度から乗車人員は、東日本旅客鉄道(株)公表の1日平均人員に365日に乗じた数値。

資料: 東日本旅客鉄道(株)

★車種別自動車台数の推移

(各年4月1日現在、単位:台)

年	バス	トラック	乗用車	軽自動車		自動二輪車	原付自転車
				乗用	貨物		
平成24年	178	2,919	21,996	13,527	8,223	1,628	2,699
25	180	2,825	22,051	13,967	8,176	1,607	2,596
26	176	2,802	21,941	14,561	8,165	1,629	2,502
27	168	2,773	21,732	15,078	8,173	1,606	2,447
28	171	2,775	21,656	15,502	8,153	1,605	2,359
29	165	2,728	21,624	15,619	8,124	1,650	2,266
30	162	2,711	21,701	15,693	8,077	1,659	2,189
令和元年	158	2,725	21,721	15,839	8,043	1,654	2,123
2	159	2,780	21,692	15,989	7,993	1,664	2,035
3	152	2,765	21,574	16,132	8,031	1,740	2,008

資料: 自家用自動車協会諏訪支部・税務課

★放送受信契約状況の推移

(各年3月末現在、単位:件・%)

年	状況	放送受信契約数	衛星契約数(再掲)	衛星契約率
平成24年		22,431	12,688	56.6
25		23,190	13,784	59.4
26		23,440	14,190	60.5
27		23,235	14,091	60.6
28		23,267	14,101	60.6
29		23,308	14,078	60.4
30		23,667	14,176	59.9
令和元年		23,654	14,301	60.5
2		23,545	14,343	60.9
3		23,491	14,257	60.7

※NHKから公表された年度別市町村別契約数。

資料: NHK

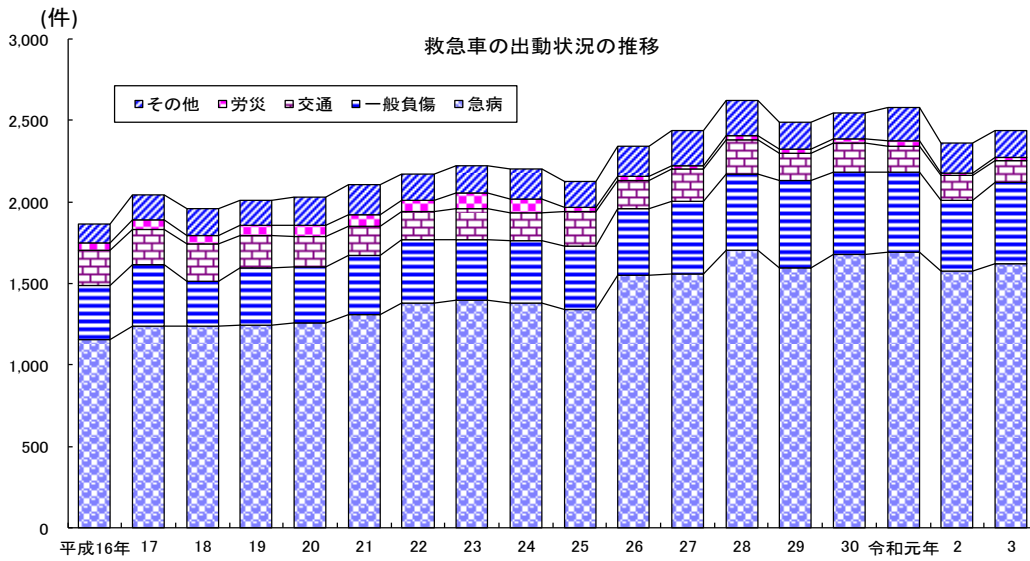
治 安

★救急車出動件数の推移

(単位:件)

事故種別 年	交通	労災	運動技 競	一般負 傷	加害	自行損 為	急病	その他	合計
24	176	84	20	380	8	21	1,380	136	2,205
25	208	27	7	388	4	15	1,343	134	2,126
26	174	23	15	408	6	21	1,553	141	2,341
27	197	21	18	449	9	26	1,558	161	2,439
28	214	23	14	466	8	23	1,703	173	2,624
29	167	24	17	533	4	13	1,598	137	2,493
30	177	23	5	510	5	10	1,676	143	2,549
令和元年	163	31	7	489	8	19	1,694	167	2,578
2	148	16	7	439	12	28	1,575	137	2,362
3	138	18	3	496	1	21	1,621	143	2,441

資料: 諏訪広域消防本部、茅野消防署



資料: 諏訪広域消防本部、茅野消防署



★市内刑法犯発生件数及び検挙状況

(単位:件)

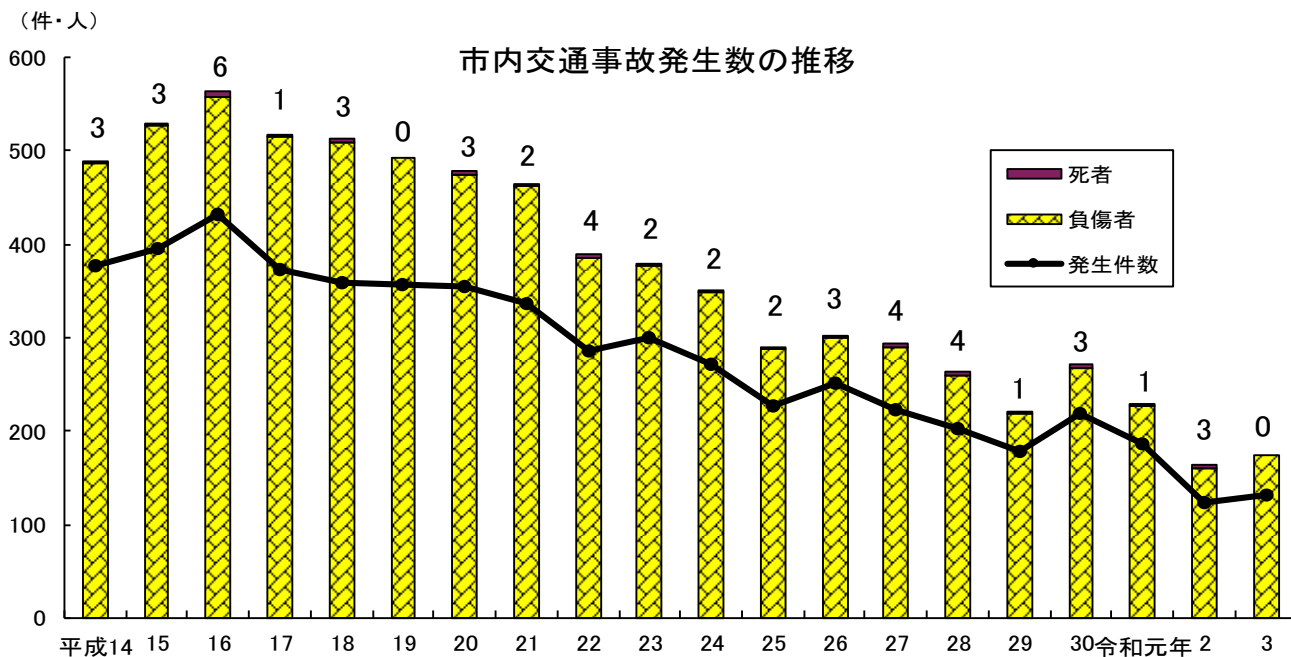
区分 年	件数	総数	凶悪犯	粗暴犯	知能犯	風俗犯	窃盗犯	その他
平成24年	発生	424	1	23	11	4	322	63
	検挙	186	1	21	3	1	150	10
25	発生	433	1	14	12	6	330	70
	検挙	125	1	12	9	1	94	8
26	発生	345	-	9	15	-	254	67
	検挙	142	-	8	12	-	109	13
27	発生	318	-	13	12	-	241	52
	検挙	134	-	11	7	-	105	11
28	発生	309	1	21	5	2	233	47
	検挙	125	1	16	3	2	94	9
29	発生	248	2	13	15	1	184	33
	検挙	153	1	13	12	-	115	12
30	発生	309	1	17	5	1	246	39
	検挙	154	2	16	4	4	120	8
令和元年	発生	257	-	15	12	2	180	48
	検挙	122	-	14	7	1	93	7
2	発生	206	1	11	18	3	138	35
	検挙	112	-	8	12	2	78	12
3	発生	213	-	9	18	2	154	30
	検挙	104	-	11	7	3	77	6

資料: 茅野警察署

★市内交通事故発生数の推移

年	区分	発生件数(件)	死 傷 者 (人)		
			総 数	死 者	負 傷 者
平成24年		271	350	2	348
25		226	290	2	288
26		252	303	3	300
27		222	293	4	289
28		202	264	4	260
29		178	221	1	220
30		219	271	3	268
令和元年		186	228	1	227
2		123	164	3	161
3		131	174	0	174

資料:茅野警察署



資料:茅野警察署

★交通事故原因別件数

(単位:件)

原因	平成24年	25年	26年	27年	28年	29年	30年	令和元年	2年	3年
総 数	271	226	252	222	202	178	219	186	123	131
安全運転義務違反	141	136	130	133	93	76	158	97	67	72
追 越 し 違 反	-	2	1	-	-	-	-	-	-	-
一旦停止徐行違反	18	16	24	13	5	1	10	4	2	1
わ き み 運 転	63	47	65	52	78	75	23	68	32	38
酒 酔 い 運 転	-	-	-	-	-	-	-	-	-	-
車 間 距 離	1	-	-	-	1	-	-	-	-	-
通 行 区 分	2	-	2	1	1	-	2	-	-	-
左 右 折 不 適	1	-	1	-	3	1	1	-	1	-
過労等運転(居眠運転)	-	-	-	-	1	-	1	2	1	-
信 号 無 視	14	6	7	11	8	14	9	3	6	4
車の直前直後横断	-	-	-	-	-	-	2	2	2	2
そ の 他	31	19	22	12	12	11	13	10	12	14

資料:茅野警察署

★火災発生件数の推移

(単位:件)

区分 年	火災発生件数								罹災世帯	罹災者数	死傷者	
	総数	建物				林野	車両	その他			死者	傷者
		全焼	半焼	部分焼	ぼや							
平成24年	23	6	-	4	5	-	2	6	10	24	-	7
25	28	2	-	2	2	-	1	21	3	11	-	3
26	31	2	3	2	9	-	4	11	10	23	-	1
27	20	2	-	1	5	1	5	6	6	17	-	1
28	22	4	3	1	1	-	2	11	8	14	3	4
29	29	4	-	6	4	-	2	13	11	29	1	9
30	24	2	1	2	1	-	-	18	2	7	-	8
令和元年	22	9	-	1	1	1	1	9	43	66	5	7
2	32	6	-	6	5	-	2	13	6	11	2	2
3	20	1	-	2	3	-	3	11	5	15	-	1

※建物火災件数は火元建物。

資料: 諏訪広域消防本部、茅野消防署

★火災原因別件数の推移

(単位:件)

原因 年	総数	タバコ	油類	電気	風石 呂釜 油	コガ ンロ ス	煙突	ストー ブ	こた つ	花火	風呂 釜	たき 火	そ の 他
平成24年	23	1	-	1	-	3	-	1	-	-	-	2	15
25	28	1	-	-	-	1	-	1	-	-	-	14	11
26	31	4	-	1	-	1	2	3	-	-	-	8	12
27	20	-	-	3	-	-	-	1	-	-	-	3	13
28	22	1	-	1	-	-	-	1	-	-	-	6	13
29	29	3	-	1	-	1	-	-	-	-	-	4	20
30	24	1	-	-	-	2	-	-	-	-	-	5	16
令和元年	22	-	-	-	-	1	-	1	1	-	-	2	17
2	27	-	-	2	-	-	-	-	-	-	-	12	13
3	20	-	-	-	-	3	2	-	-	-	-	2	13

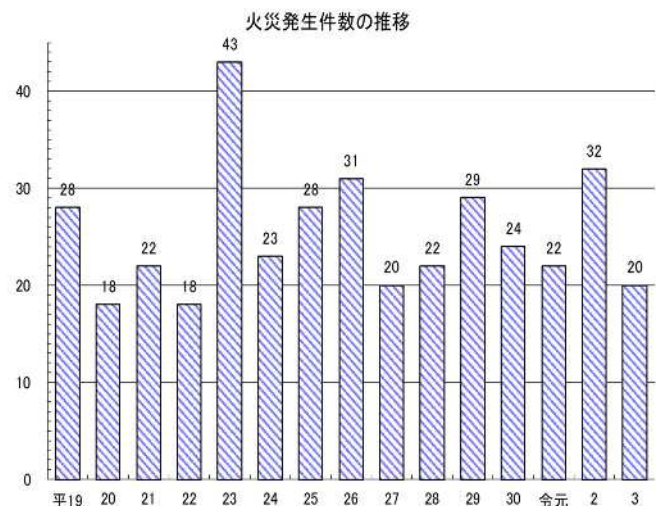
資料: 諏訪広域消防本部、茅野消防署

★消防施設の状況

(令和3年4月1日現在)

人員	署員	53人
	団員	887人
ポンプ数	消防ポンプ自動車	16台
	小型動力ポンプ	56台
	積載車	45台
水利数	消火栓	3,668基(私設含)
	防火水槽	40m ² 103基(私設含)
		20m ² 274基(私設含)
	無蓋(プール含)	15基

資料: 諏訪広域消防本部、茅野消防署



資料: 諏訪広域消防本部、茅野消防署

茅野市公共施設等一覧

施設名	住所	T E L	施設名	住所	T E L
〔 一般官公庁・諸事業所 〕			茅野市運動公園		
茅野市役所	塚原二丁目6-1	72-2101	・総合体育館	玉川500	71-1645
・茅野駅前ベルビア出張所	ちの3502-1 ベルビア2階	71-1663	・プール	〃	72-5815
ちの地区コミュニティセンター	塚原一丁目9-16	72-4959	・バッチングセンター	〃	73-5313
宮川地区コミュニティセンター	宮川4552-1	71-1602	・国際スケートセンター	〃	72-5815
米沢地区コミュニティセンター	米沢4181	71-1603	・ゴルフ練習場	〃	72-5815
豊平地区コミュニティセンター	豊平2321-1	71-1604			
玉川地区コミュニティセンター	玉川3666-1	71-1605	諏訪南清掃センター	米沢2000-3	71-1633
泉野地区コミュニティセンター	泉野2647	70-1606	諏訪南リサイクルセンター	米沢1787-1	78-3688
金沢地区コミュニティセンター	金沢1152	71-1607	白樺湖浄化センター	北山3417	
湖東地区コミュニティセンター	湖東4978-1	71-5008	静香苑(斎場)	宮川647-1	72-5150
北山地区コミュニティセンター	北山4340-1	71-5009	茅野環境館	塚原二丁目11-23	82-0040
中大塩地区コミュニティセンター	中大塩8-15	82-7088			
			茅野市コワーキングスペース 「ワークラボ八ヶ岳」	ちの3502-1 ベルビア2階	78-5573
保健福祉サービスセンター			茅野市市民活動センター 「ゆいわーく茅野」	塚原二丁目5-45 (茅野市ひと・まちプラザ内)	75-0633
・東部保健福祉サービスセンター	玉川4300	82-0026	茅野市社会福祉協議会	塚原二丁目5-45 (茅野市ひと・まちプラザ内)	73-4431
・西部保健福祉サービスセンター	宮川3975	82-0073	茅野広域 シルバー人材センター	塚原二丁目5-45	73-0224
・中部保健福祉サービスセンター	塚原二丁目5-45 (茅野市ひと・まちプラザ内)	82-0107	茅野地域職業相談室 (ふるさとハローワーク)	ちの3502-1 ベルビア2階	72-2029
・北部保健福祉サービスセンター	北山4808-1	77-3000	茅野市健康管理センター	塚原二丁目5-45	82-0105
			茅野市高齢者福祉センター 塩壺の湯「ゆうゆう館」	米沢6841	72-1515
茅野市民館	塚原一丁目1-1	82-8222	養護老人ホーム寿和寮	宮川5010-1	71-1610
茅野市中央公民館	宮川4552-2	72-3266	救護施設八ヶ岳寮	金沢4518-1	72-6211
茅野市図書館	玉川500	72-9085			
こども読書活動応援センター (図書館内)	玉川500	75-1250	介護老人保健施設やすらぎの丘	玉川4300	73-1212
茅野市美術館(茅野市民館内)	塚原一丁目1-1	82-8222	特別養護老人ホームふれあいの里	玉川4300-9	73-8880
茅野市尖石縄文考古館	豊平4734-132	76-2270			
茅野市八ヶ岳総合博物館 茅野市八ヶ岳麓文芸館	豊平6983	73-0300	諏訪中央病院	玉川4300	72-1000
茅野市青少年自然の森	豊平4734-2683イ	76-5858	リバーサイド・クリニック	宮川3975	72-7010
千駄刈自然学校	北山5513-341	67-1115	泉野診療所	泉野7088-1	79-3783
茅野市神長官守矢史料館	宮川389-1	73-7567	北山診療所	北山4808-1	78-2310
家庭教育センター	塚原一丁目9-16	73-0888			
茅野市こども館(0123広場)	ちの3502-1 ベルビア3階	71-1661	発達支援センターやまびこ園	本町東15-14	82-2277
茅野市こども館 (CHUKOらんどチノチノ)	ちの3502-1 ベルビア2階	75-1199	アクアランド茅野 カルチャーセンター	ちの263-4	73-7245
おやすみ館 (病児・病後児保育施設)	玉川4444-1	55-3161			

施設名	住所	T E L	施設名	住所	T E L
アクアランド茅野	ちの263-4	73-1890	永明中学校	塚原一丁目10-6	72-2364
河原温泉 河原の湯	泉野1616-2	79-6162	長峰中学校	宮川11288	72-4108
金沢温泉 金鶏の湯	金沢2316-1	82-1503	北部中学校	湖東5643	78-2244
尖石温泉 縄文の湯	豊平4734-7821	71-6080	東部中学校	玉川10030	79-5050
玉宮温泉 望岳の湯	玉川6128-2	82-8833			
米沢温泉 塩壺の湯	米沢6845	71-1655	ちの保育園	塚原一丁目13-5	72-3076
白樺湖温泉 すずらんの湯	北山3419-84	68-3424	宮川保育園	宮川4458-2	72-2601
茅野市観光案内所	ちの3506	73-8550	宮川第二保育園	宮川1277-1	72-2589
			玉川保育園	玉川3439	72-3265
茅野消防署	玉川2213-1	72-0119	湖東保育園	湖東5646-1	78-2637
・西部分署	ちの247-5	82-9119	豊平保育園	豊平2486-1	72-2925
・北部分署	湖東5661-5	78-2001	北山保育園	北山4810-1	78-2330
茅野警察署	本町西9-39	82-0110	中央保育園	本町東15-14	72-2602
・茅野駅前交番(茅野駅舎1F)	ちの3506-1	72-5380	米沢保育園	米沢6160	72-6249
・尖石縄文交番 (国道152号線沿い)	豊平3074-4	72-2203	金沢保育園	金沢1164-1	72-2419
茅野郵便局	宮川4404-8	0570-943-286	泉野保育園	泉野2650-1	79-3639
JR茅野駅	ちの3506	050-2016-1600	小泉保育園	玉川927-243	72-7401
諏訪森林組合	宮川4392-1	73-2350	みどりヶ丘保育園	宮川8630-1	72-0333
茅野商工会議所	塚原一丁目3-20	72-2800	中大塩保育園	中大塩8-12	72-3126
茅野市総合サービス(株)	塚原二丁目11-25	82-3382			
			私立 玉川どんぐり保育園	玉川2213-1	82-5588
			私立 わかば保育園	宮川11020	72-7016
〔 学 校 ・ 保 育 園 〕			私立 よこうち認定こども園	ちの2576-1	75-1120
永明小学校	塚原一丁目7-40	72-2207	私立 ちのせいぼ幼稚園	仲町14-7	72-3512
宮川小学校	宮川4632	72-3024	私立 野あそび保育ささはら	湖東1298-1	76-2512
米沢小学校	米沢4188	72-2409			
豊平小学校	豊平2340	72-2924	県立 茅野高等学校	宮川11395	72-3175
玉川小学校	玉川3674	72-2702	私立 東海大学付属諏訪高等学校	玉川675	72-3147
泉野小学校	泉野2643	79-3712	公立諏訪東京理科大学	豊平5000-1	73-1201
金沢小学校	金沢1141	72-3213	諏訪中央病院看護専門学校	玉川4300	73-8808
湖東小学校	湖東4982	78-2620			
北山小学校	北山4362	78-2234			

茅野市の統計 令和3年版

令和4年10月発行

発行 茅野市
長野県茅野市塚原二丁目6番1号
電話番号 (0266) 72-2101
郵便番号 391-8501

編集 茅野市企画部企画課