市民の森
（吉田山）
ウォーキングマップ

県　道　　市民の森横河口
至　霧ヶ峰
至　北大塩・ビーナスライン
茅野横河川

横河口
駐車場

横河口四阿

間伐材を利用した
池のそばの四阿



市民の森利用ルール

- 事故、盗難、ケガなどは利用者の責任となりますので安全に十分注意し、利用してください。
- 車両は、駐車場から山頂広場まで約１．３ｋｍの道以外は、乗り入れないでください。
- 山菜、きのこ以外の植物は取らないでください。
- たき火、バーベキューなど山火事の原因となることはしないでください。
- キャンプはしないでください。
- 犬連れの方は、糞を持ち帰り、犬を放つことはしないでください。
- 多数で利用する場合や山菜・きのこを取る場合などは、マナーを守り、他の利用者に迷惑をかけないようにしてください。
- ゴミは必ず持ち帰ってください。

凡　例
- ・・・仮設トイレ
- ・・・汗指数

東コース
約1．0km
（市民の池～横河口）
約20分　約25分

せせらぎコース
約1．2km
（鋳物師屋分岐～横河口）
約35分　約40分

至　鋳物師屋

市民の池

中央コース
約1．5km
（山頂広場～市民の池）
約25分　約35分

南コース
約1．8km
（駐車場～市民の池）
約40分　約50分

約45分　約45分

野鳥の小径
約1．6km
（駐車場～市民の池）

野鳥の楽園

炭窯しなのがま

水車小屋

沢沿いの小径


駐車場の四阿



山頂広場

吉田山山頂
1146．4m

見晴台

約45分　約60分

山頂コース
約1．3km
（山頂広場～駐車場）

至　ビーナスライン

ゲート

駐車場

至　清掃センター

蛇　石　川